

HOTARARE

privind aprobarea actualizării Registrului Local al Spațiilor Verzi din intravilanul Municipiului Râmnicu Sarat, ca urmare a finalizării implementării proiectului “Amenajare Spații Verzi în Cartierele Anghel Saligny și Extindere Slam Râmnic și Realizarea unor Investiții Adiacente în Infrastructura de Acces către acesta”, beneficiar –Unitatea Administrativ Teritorială Municipiul Râmnicu Sarat, cod SMIS 115855, în sensul includerii imobilului-teren pe care s-a realizat investiția menționată mai sus în categoria de spațiu verde

Consiliul Local al municipiului Râmnicu-Sărat, județul Buzău, întrunit în ședința de lucru ordinară în data de **26.06.2024**;

Având în vedere:

- referatul de aprobare al Primarului municipiului Rm.Sarat înregistrat sub nr.30699/03.06.2024 în conformitate cu prevederile art.136, alin.(8), lit.a) din O.U.G nr.57/2019 privind Codul administrativ, în calitate de initiator, coroborat cu prevederile art.240 din același act normativ cu referire la angajarea răspunderii primarului în exercitarea atribuțiilor ce îi revin potrivit legii, răspundere aferentă actelor administrative;
- raportul Compartimentului Contencios Administrativ și Juridic din cadrul aparatului de specialitate al primarului municipiului Rm. Sarat înregistrat sub nr.30792/04.06.2024 în conformitate cu prevederile art.136, alin.(8), lit.b) din O.U.G nr.57/2019 privind Codul administrativ, coroborat cu prevederile art.240 din același act normativ, cu referire la angajarea răspunderii funcționarilor publici și personalului contractual în exercitarea atribuțiilor ce le revin potrivit legii, (întocmirea rapoartelor sau a altor documente de fundamentare prevăzute de lege, respectiv semnarea/avizarea rapoartelor sau a altor documente de fundamentare, din punct de vedere tehnic și al legalității), răspundere aferentă actelor administrative, operațiuni anterioare adoptării actului administrativ;
- avizul comisiei/comisiilor de specialitate a/ale Consiliului local;
- faptul că prin proiectul «Amenajare Spații Verzi în Cartierele Anghel Saligny și Extindere Slam Râmnic și Realizarea unor Investiții Adiacente în Infrastructura de Acces către acesta», cod SMIS 115855, al cărui beneficiar a fost Unitatea Administrativ Teritorială-Municipiul Râmnicu Sarat, s-a amenajat ca spațiu verde suprafața totală de 27.871 mp, după cum urmează: teren în suprafața de 10.470 mp, Cartier Extindere Slam Râmnic, strada Mihail Sadoveanu nr.1B (fosta 1A), număr cadastral 33986, teren în suprafața de 10.101 mp, Cartier Anghel Saligny, strada Banu Mihalcea nr.10 (fosta Intrarea Scolii), număr cadastral 35438, teren în suprafața de 7.300 mp, Cartier Anghel Saligny, strada Banu Mihalcea nr.12 (fosta Intrarea Scolii), număr cadastral 35325;
- faptul că executia lucrărilor aferente investiției «Amenajare Spații Verzi în Cartierele Anghel Saligny și Extindere Slam Râmnic și Realizarea unor Investiții Adiacente în Infrastructura de Acces către acesta» a fost recepționată conform procesului verbal de recepție la terminarea lucrărilor nr.76342/31.10.2022, iar la data de 31.12.2023 s-a încheiat perioada de implementare a acestui proiect, în concordanță cu mențiunile Notei nr.19419/DIPOR/04.10.2023, de prelungire a

perioadei de implementare nr.5 la Contractul de finantare nr.2055/07.05.2018 pentru proiectul "Amenajare Spatii Verzi in Cartierele Anghel Saligny si Extindere Slam Ramnic si Realizarea unor Investitii Adiacente in Infrastructura de Acces catre acesta", cod SMIS 115855;

-aspectul conform caruia in termen de maxim 6 luni de la data finalizarii implementarii proiectului, beneficiarul –UAT Municipiul Ramnicu Sarat are obligatia includerii imobilului – teren pe care s-a realizat investitia aferenta contractului de finantare nr.2055/07.05.2018 in categoria de spatiu verde;

-faptul ca in Registrul local al spatiilor verzi se includ: spatiile verzi cu acces nelimitat (parcuri, gradini, scuaruri, fasii plantate), spatii verzi publice de folosinta specializata, spatii verzi pentru agrement, etc, dar si terenuri neproductive sau degradate care se pot amenaja ca spatii verzi, astfel incat acest registru trebuie actualizat, in sensul evidentierii suprafetei totale de teren de 27.871 mp in categoria spatiu verde;

-prevederile art.1, art.16, alin.(1) din Legea nr.24/2007 privind reglementarea și administrarea spațiilor verzi din intravilanul localităților, republicata, cu modificarile si completarile ulterioare;

-prevederile Ordinului nr.1466/17.05.2010 al Ministerului Dezvoltarii Regionale si Turismului pentru modificarea Ordinului ministrului dezvoltării, lucrărilor publice și locuințelor nr. 1.549/2008 privind aprobarea Normelor tehnice pentru elaborarea Registrului local al spațiilor verzi;

-prevederile HCL nr.128/27.04.2017 privind aprobarea Registrului local al spatiilor verzi din intravilanul Municipiului Rm.Sarat (centralizatorul Registrului spatiilor verzi din UAT Municipiul Rm.Sarat, respectiv Centralizatorul copaci-Municipiul Rm.Sarat, judetul Buzau, planurile de situatie evidentiata in plansele nr.32 si 33);

-mentiunile Extrasului de Carte funciara pentru informare nr.33986 Ramnicu Sarat, a Extrasului de Carte funciara pentru informare nr.35438 Ramnicu Sarat, respectiv a Extrasului de Carte funciara pentru informare nr.35325 Ramnicu Sarat;

-mentiunile procesului-verbal cu nr.30500/03.06.2024 incheiat de catre Comisia numita prin Dispozitia Primarului Municipiului Rm.Sarat nr.425/13.05.2024 privind constituirea unei comisii care sa identifice arborii existenti pe terenurile pe care s-a realizat investitia aferenta proiectului „Amenajare spatii verzi in cartierele Anghel Saligny si Extindere Slam Rimnic si realizarea unor investitii adiacente in infrastructura de acces catre acestea”, beneficiar –UAT Municipiul Ramnicu Sarat, cod SMIS 115855, in vederea actualizarii Registrului Local al Spatiilor Verzi din intravilanul Municipiului Ramnicu Sarat;

- procedura de sistem « Inițierea proiectelor de hotărâri în vederea supunerii spre aprobare Consiliului Local »;

- prevederile HCL nr.134/30.05.2024 privind alegerea Președintelui de ședință al Consiliului Local al Municipiului Râmnicu Sărat pentru lunile mai-iulie 2024;

-prevederile art.5, lit.m) si n), art.129, alin.(2), lit.d), alin. (7) lit. i) si lit.j) coroborat cu prevederile art.240 din Ordonanta de Urgenta a Guvernului nr.57/2019 privind Codul administrativ, cu modificarile si completarile ulterioare;

Luand in considerare dispozitiile Legii nr.24/2000 privind normele de tehnica legislativa la elaborarea actelor normative republicata, cu modificarile si completarile ulterioare;

În temeiul art.133, alin.(1), art. 139, alin.(3), lit.g) si ale art.196, alin.(1), lit.a) din Ordonanta de Urgenta a Guvernului nr.57/2019 privind Codul administrativ, cu modificarile si completarile ulterioare;

HOTĂRĂȘTE:

Art.1. Se aproba actualizarea Registrului Local al Spatiilor Verzi din intravilanul Municipiului Ramnicu Sarat, ca urmare a finalizarii implementarii proiectului "Amenajare Spatii Verzi in Cartierele Anghel Saligny si Extindere Slam Ramnic si Realizarea unor Investitii Adiacente in Infrastructura de Acces catre acesta", beneficiar -Unitatea Administrativ Teritoriala Municipiul Ramnicu Sarat, cod SMIS 115855, in sensul includerii imobilului-teren pe care s-a realizat investitia mentionata mai sus in categoria de spatiu verde, dupa cum urmeaza:

-se modifica mentiunile aferente pozitiilor nr.1048, 1049 si 1050 din Centralizatorul "Registrul Spatiilor Verzi" al UAT Municipiul Rm.Sarat, aprobat prin HCL nr.128/27.04.2017 si se completeaza centralizatorul cu o noua pozitie 1441, conform anexei care face parte integranta din prezenta hotarare;

-Centralizatorul copaci-Municipiul Ramnicu Sarat, judetul Buzau, aprobat prin HCL nr.128/27.04.2017 se completeaza in mod corespunzator cu lista de arbori din Fisa nr.1, Fisa nr.2 si Fisa nr.3, fise care fac parte integranta din prezenta hotarare.

Art.2. HCL nr.128/27.04.2017 privind aprobarea Registrului local al spatiilor verzi din intravilanul Municipiului Rm.Sarat se va modifica in mod corespunzator avand in vedere prevederile prezentei hotarari.

Art.3. Cu aducerea la indeplinire a prezentei hotarari se insarcineaza Primarul municipiului Rm. Sarat prin Compartimentul Mediu si prin Compartimentul Contencios Administrativ si Juridic din cadrul aparatului de specialitate al primarului Municipiului Rm.Sarat precum si persoanele abilitate sa exercite controlul financiar preventiv propriu, respectiv auditul public intern, operatiuni ce se exercita asupra tuturor operatiunilor care afecteaza fondurile publice locale si/sau patrimoniul public si privat, conform reglementarilor legale in domeniu, de catre functionarii publici din cadrul aparatului de specialitate al primarului abilitati in acest sens.

Art.4. Prezenta hotarare se aduce la cunostinta publica, respectiv se comunica Primarului municipiului Rm. Sarat, celor nominalizati cu ducerea la indeplinire si se comunica Institutiei Prefectului Judetului Buzau in vederea exercitarii controlului cu privire la legalitate.

Această hotărâre a fost adoptată de către Consiliul Local al Municipiului Rm. Sarat în ședința ordinară din data de 26.06.2024, cu respectarea prevederilor art.139, alin.3, lit.g) (majoritate absolută) din O.U.G nr.57/2019 privind Codul administrativ, cu un număr de 17 voturi pentru, _____ abțineri și _____ voturi împotriva din numărul total de 19 consilieri locali în funcție și 17 consilieri locali prezenți.

Președinte de ședință,
Domnul consilier Ionescu Stefan

Contrasemneaza pentru legalitate,
Secretar general,
Vagyas-Davidoiu Manuela

Nr. 167
Rm.Sărat 26.06.2024



ROMÂNIA

MUNICIPIUL RÂMNICU SĂRAT



Str. N.Bălcescu nr. 1, Râmnicu-Sărat, Tel: 0238.561946; Fax: 0238.561947
Web: www.primariermsarat.ro E-mail: primarie_rmsarat@primariermsarat.ro
Nr. înregistrare ANSPDCP: 20680

Nr. 30699/03.06.2024

Primarul Municipiului Râmnicu Sărat

REFERAT DE APROBARE A PROIECTULUI DE HOTĂRÂRE

privind aprobarea actualizării Registrului Local al Spațiilor Verzi din intravilanul Municipiului Râmnicu Sărat, ca urmare a finalizării implementării proiectului „Amenajare Spații Verzi în Cartierele Anghel Saligny și Extindere Slam Râmnic și Realizarea unor Investiții Adiacente în Infrastructura de Acces către Acesta”, beneficiar – Unitatea Administrativ-Teritorială Municipiul Râmnicu Sărat, cod SMIS 115855, în sensul includerii imobilului pe care s-a realizat investiția menționată mai sus în categoria de spațiu verde

Conform prevederilor Legii nr. 24/2007 privind reglementarea și administrarea spațiilor verzi din intravilanul localităților, republicată, autoritățile administrației publice locale au obligația să țină evidența spațiilor verzi din intravilanul localităților, prin constituirea registrelor locale ale spațiilor verzi, pe care le actualizează, în situația în care apar modificări.

În concordanță cu prevederile din actul normativ enunțat mai sus, spațiile verzi se compun din:

- a) spații verzi publice cu acces nelimitat: parcuri, grădini, scuaruri, fâșii plantate;
- b) spații verzi publice de folosință specializată:
 - 1. grădini botanice și zoologice, muzee în aer liber, parcuri expoziționale, zone ambientale și de agrement pentru animalele dresate în spectacolele de circ;
 - 2. cele aferente dotărilor publice: creșe, grădinițe, școli, unități sanitare sau de protecție socială, instituții, edificii de cult, cimitire;
 - 3. baze sau parcuri sportive pentru practicarea sportului de performanță;
- c) spații verzi pentru agrement: baze de agrement, poli de agrement, complexuri și baze sportive;
- d) spații verzi pentru protecția lacurilor și cursurilor de apă;
- e) culoare de protecție față de infrastructura tehnică;
- f) păduri de agrement.
- g) pepiniere și sere.

Execuția lucrărilor aferente investiției „Amenajare Spații Verzi în Cartierele Anghel Saligny și Extindere Slam Râmnic și Realizarea unor Investiții Adiacente în

Infrastructura de Acces către Acesta” a fost finalizată și recepționată conform Procesului Verbal de receptie la terminarea lucrărilor nr. 76342/31.10.2022, iar la data de 31.12.2023 s-a încheiat perioada de implementare a acestui proiect, potrivit Notei nr. 19419/DIPOR/04.10.2023 – de prelungire a perioadei de implementare nr. 5 la Contractul de finanțare nr. 2055/07.05.2018 pentru proiectul „Amenajare Spații Verzi în Cartierele Anghel Saligny și Extindere Slam Râmnic și Realizarea unor Investiții Adiacente în Infrastructura de Acces către Acesta” cod SMIS 115855.

Prin Hotărârea nr. 128/27.04.2017, Consiliul Local al Municipiului Râmnicu Sărat a aprobat Registrul Local al Spațiilor Verzi din intravilanul Municipiului Râmnicu Sărat.

Terenurile ce au facut obiectul investiției menționate mai sus sunt evidențiate în Registrul local al spațiilor verzi din intravilanul Municipiului Râmnicu Sărat, la nr. crt.: 1048, 1049 și 1050 - ca terenuri neutilizate.

Având în vedere faptul că în termen de maxim 6 luni de la data finalizării implementării proiectului, beneficiarul - U.A.T. Municipiul Râmnicu Sărat are obligația includerii imobilului-teren pe care s-a realizat investiția aferentă contractului de finanțare nr. 2055/07.05.2018 în categoria de spațiu verde, în conformitate cu prevederile legale în vigoare;

În baza dispozițiilor art. 136, alin. (1), alin. (8), lit. a) din O.U.G. nr. 57/2019 privind Codul administrativ, **inițiez proiectul de hotărâre privind aprobarea actualizării Registrului Local al Spațiilor Verzi din intravilanul Municipiului Râmnicu Sărat, ca urmare a finalizării implementării proiectului „Amenajare Spații Verzi în Cartierele Anghel Saligny și Extindere Slam Râmnic și Realizarea unor Investiții Adiacente în Infrastructura de Acces către Acesta”, beneficiar – Unitatea Administrativ-Teritorială Municipiul Râmnicu Sărat, cod SMIS 115855, în sensul includerii imobilului pe care s-a realizat investiția menționată mai sus în categoria de spațiu verde.**

În concordanță cu dispozițiile Legii nr. 24/2000 privind normele de tehnică legislativă pentru elaborarea actelor normative, republicată, înaintez Consiliului local al Municipiului Râmnicu Sărat, spre dezbateră și aprobare, **PROIECTUL DE HOTĂRÂRE privind aprobarea actualizării Registrului Local al Spațiilor Verzi din intravilanul Municipiului Râmnicu Sărat, ca urmare a finalizării implementării proiectului „Amenajare Spații Verzi în Cartierele Anghel Saligny și Extindere Slam Râmnic și Realizarea unor Investiții Adiacente în Infrastructura de Acces către Acesta”, beneficiar – Unitatea Administrativ-Teritorială Municipiul Râmnicu Sărat, cod SMIS 115855, în sensul includerii imobilului pe care s-a realizat investiția menționată mai sus în categoria de spațiu verde**, în conformitate cu atribuțiile instituite acestei autorități deliberative prin Codul Administrativ, aprobat prin O.U.G. nr. 57/2019, respectiv prevederile 129 alin. (2), lit. d), alin. (7) lit. i) și lit. j), art. 196 alin. (1), lit. a) și art. 240 din actul normativ enunțat.

Inițiator,
PRIMARUL MUNICIPIULUI RÂMNICU SĂRAT,
Cîrjan Sorin Valentin





ROMÂNIA

MUNICIPIUL RÂMNICU SĂRAT



Str. N.Bălcescu nr. 1, Râmnicu-Sărat, Tel: 0238.561946; Fax: 0238.561947
Web: www.primariermsarat.ro E-mail: primarie_rmsarat@primariermsarat.ro
Nr. înregistrare ANSPDCP: 20680

Nr. 30792/04.06.2024

APROBAT:
PRIMAR,
CÎRJAN SORIN VALENTIN

RAPORT DE SPECIALITATE

la proiectul de hotărâre privind aprobarea actualizării Registrului Local al Spațiilor Verzi din intravilanul Municipiului Râmnicu Sărat, ca urmare a finalizării implementării proiectului „Amenajare Spații Verzi în Cartierele Anghel Saligny și Extindere Slam Râmnic și Realizarea unor Investiții Adiacente în Infrastructura de Acces către Acesta”, beneficiar – Unitatea Administrativ-Teritorială Municipiul Râmnicu Sărat, cod SMIS 115855, în sensul includerii imobilului-teren pe care s-a realizat investiția menționată mai sus în categoria de spațiu verde

Văzând proiectul de hotărâre inițiat de domnul primar al Municipiului Râmnicu Sărat și referatul de aprobare nr. 30699/03.06.2024 ce îl însoțește, cu referire la proiectul de hotărâre privind aprobarea actualizării Registrului Local al Spațiilor Verzi din intravilanul Municipiului Râmnicu Sărat, ca urmare a finalizării implementării proiectului „Amenajare Spații Verzi în Cartierele Anghel Saligny și Extindere Slam Râmnic și Realizarea unor Investiții Adiacente în Infrastructura de Acces către Acesta”, beneficiar – Unitatea Administrativ-Teritorială Municipiul Râmnicu Sărat, cod SMIS 115855, în sensul includerii imobilului-teren pe care s-a realizat investiția menționată mai sus în categoria de spațiu verde;

În vederea asigurării calității factorilor de mediu și a stării de sănătate a populației, în conformitate cu prevederile art. 1 și ale art. 16 alin. (1) din Legea nr. 24/2007 privind reglementarea și administrarea spațiilor verzi din intravilanul localităților, republicată, autoritățile administrației publice locale au obligația să țină evidența

spațiilor verzi din intravilanul localităților, prin constituirea registrelor locale ale spațiilor verzi, pe care le actualizează, în situația în care intervin modificări.

Raportat la prevederile Legii nr. 24/2007 privind reglementarea și administrarea spațiilor verzi din intravilanul localităților, republicată și ale Ordinului nr. 1466/2010 al Ministerului Dezvoltării Regionale și Turismului pentru modificarea Ordinului ministrului dezvoltării, lucrărilor publice și locuințelor nr. 1549/2008 privind aprobarea Normelor tehnice pentru elaborarea Registrului local al spațiilor verzi, Consiliul local al Municipiului Râmnicu Sărat a adoptat Hotărârea nr. 128/27.04.2017 prin care a fost aprobat Registrul Local al Spațiilor Verzi din intravilanul Municipiului Râmnicu Sărat.

Prin proiectul „*Amenajare Spații Verzi în Cartierele Anghel Saligny și Extindere Slam Râmnic și Realizarea unor Investiții Adiacente în Infrastructura de Acces către Acesta*”, beneficiar – Unitatea Administrativ-Teritorială Municipiul Râmnicu Sărat, cod SMIS 115855, contract de finanțare nr. 2055/07.05.2018, s-a amenajat în Municipiul Râmnicu Sărat, ca spațiu verde, suprafața totală de 27.871 mp, astfel:

- teren în suprafață de 10.470 mp, Cartier Extindere Slam Râmnicu, strada Mihail Sadoveanu, nr. 1B (fosta strada Mihail Sadoveanu nr. 1A), număr cadastral 33986;
- teren în suprafață de 10.101 mp, Cartier Anghel Saligny, strada Banu Mihalcea nr. 10 (fostă strada Intrarea Școlii), județul Buzău, număr cadastral 35438;
- teren în suprafață de 7.300 mp, Cartier Anghel, strada Banu Mihalcea, nr. 12 (fostă strada Intrarea Școlii), număr cadastral 35325.

Terenurile sus-precizate ce au făcut obiectul investiției: „*Amenajare Spații Verzi în Cartierele Anghel Saligny și Extindere Slam Râmnic și Realizarea unor Investiții Adiacente în Infrastructura de Acces către Acesta*” sunt înregistrate în evidențele Registrului local al spațiilor verzi din intravilanul Municipiului Râmnicu Sărat, aprobat prin H.C.L. nr. 128/27.04.2017, la pozițiile nr. 1048, nr. 1049 și nr. 1050, respectiv în planurile de situație evidențiate în planșele nr. 32 și 33, ca terenuri neutilizate.

Având în vedere:

- faptul că execuția lucrărilor aferente investiției „*Amenajare Spații Verzi în Cartierele Anghel Saligny și Extindere Slam*”

Râmnic și Realizarea unor Investiții Adiacente în Infrastructura de Acces către Acesta” a fost recepționată conform Procesului Verbal de recepție la terminarea lucrărilor nr. 76342/31.10.2022, iar la data de 31.12.2023 s-a încheiat perioada de implementare a acestui proiect, în concordanță cu mențiunile Notei nr. 19419/DIPOR/04.10.2023 – de prelungire a perioadei de implementare nr. 5 la Contractul de finanțare nr. 2055/07.05.2018 pentru proiectul „Amenajare Spații Verzi în Cartierele Anghel Saligny și Extindere Slam Râmnic și Realizarea unor Investiții Adiacente în Infrastructura de Acces către Acesta” cod SMIS 115855;

- aspectul conform căruia în termen de maxim 6 luni de la data finalizării implementării proiectului, beneficiarul - U.A.T. Municipiul Râmnicu Sărat are obligația includerii imobilului-teren pe care s-a realizat investiția aferentă contractului de finanțare nr. 2055/07.05.2018 în categoria de spațiu verde, în conformitate cu prevederile legale în vigoare;
- faptul că în Registrul spațiilor verzi se includ: spațiile verzi cu acces nelimitat (parcuri, grădini, scuaruri, fâșii plantate), spații verzi publice de folosință specializată, spații verzi pentru agrement etc, dar și terenuri neproductive sau degradate care se pot amenaja ca spații verzi, astfel încât acest registru trebuie actualizat, în sensul notării suprafeței totale de teren de 27.871 mp în categoria - spațiu verde;
- extrasele de carte funciară pentru informare - CF nr. 35438, CF nr. 35325 și CF nr. 33986;
- prevederile Procesului-verbal nr. 30500/03.06.2024 al Comisiei constituită prin Dispoziția primarului nr. 425/13.05.2024 privind constituirea unei comisii care să identifice arborii existenți pe terenurile pe care s-a realizat investiția aferentă proiectului „Amenajare Spații Verzi în Cartierele Anghel Saligny și Extindere Slam Râmnic și Realizarea unor Investiții Adiacente în Infrastructura de Acces către Acesta”, beneficiar – Unitatea Administrativ-Teritorială Municipiul Râmnicu Sărat, cod SMIS 115855, în vederea actualizării Registrului Local al Spațiilor Verzi din intravilanul Municipiului Râmnicu Sărat;

Raportat la prerogativele Consiliului local statuate de prevederile art. 129 alin. (2), lit. d), alin. (7) lit. i) și lit. j) din O.U.G. nr. 57/2019 privind Codul administrativ, cu modificările și completările ulterioare,

conform cărora autoritatea deliberativă asigură potrivit competenței sale și în condițiile legii, cadrul necesar pentru protecția și refacerea mediului, conservarea, restaurarea și punerea în valoare a monumentelor istorice și de arhitectură, a parcurilor, grădinilor publice și rezervațiilor naturale;

În temeiul dispozițiilor art. 133 alin. (1), art. 139 alin. (3), lit. g) și ale art. 196 alin. (1), lit. a din O.U.G nr. 57/2019 privind Codul administrativ, cu modificările și completările ulterioare;

Propunem, spre analiză și aprobare Consiliului local al Municipiului Râmnicu Sărat, proiectul de hotărâre privind aprobarea actualizării Registrului Local al Spațiilor Verzi din intravilanul Municipiului Râmnicu Sărat, ca urmare a finalizării implementării proiectului *„Amenajare Spații Verzi în Cartierele Anghel Saligny și Extindere Slam Râmnic și Realizarea unor Investiții Adiacente în Infrastructura de Acces către Acesta”*, beneficiar – Unitatea Administrativ-Teritorială Municipiul Râmnicu Sărat, cod SMIS 115855, în sensul includerii imobilului-teren pe care s-a realizat investiția menționată mai sus în categoria de spațiu verde.

În consecință, propunem modificarea mențiunilor aferente pozițiilor nr. 1048, 1049, 1050 din Centralizatorul „Registrul Spațiilor Verzi” al UAT Municipiul Râmnicu Sărat, aprobat prin H.C.L. nr. 128/27.04.2017, precum și completarea Centralizatorului cu poziția nr. 1441, conform anexei.

Totodată, propunem ca „Centralizatorul copaci – Municipiul Râmnicu Sărat, județul Buzău”, aprobat prin H.C.L. nr. 128/27.04.2017, să se completeze în mod corespunzător cu lista de arbori din Fișa nr. 1, Fișa nr. 2 și Fișa nr. 3 - anexate prezentului raport.

COMPARTIMENT CONȚINȚIOS ADMINISTRATIV ȘI JURIDIC,
Consilier Juridic, Corbu Alina-Giorgiana

Centralizator „Registrul Spațiilor Verzi”
al U.A.T. Municipiul Râmnicu Sărat

| Nr. crt. | Denumirea străzii/ Amplasament | Suprafața (mp) | Observații | Terenuri abandonate |
|----------|---|-------------------|---|------------------------|
| 1048 | Strada Mihail Sadoveanu, Nr. 1B (fosta strada Mihail Sadoveanu nr. 1A) | 10.470 | Categoria – spațiu verde; Fișa nr. 3 | - |
| 1049 | Strada Banu Mihalcea, Nr. 10 (fostă strada Intrarea Școlii) | 10.101 | Categoria – spațiu verde; Fișa nr. 1 | - |
| 1050 | Strada Banu Mihalcea nr. 12 (fostă strada Intrarea Școlii) | 5.905,176 | Teren neutilizat | - |
| 1441 | Strada Banu Mihalcea nr. 12 (fostă strada Intrarea Școlii) | 7.300 | Categoria – spațiu verde; Fișa nr. 2 | - |

COMPARTIMENT CONTECIOS ADMINISTRATIV ȘI JURIDIC,
Consilier Juridic, Corbu Alina-Giorgiana

Președinte de sedință



Secretar general

Nr. 19419 / DIPOR / 04.10.2023

NOTĂ

prelungire perioadă de implementare nr. 5
 la Contractul de finanțare nr. 2055 /07.05.2018 pentru proiectul
 „Amenajare Spații Verzi în Cartierele Anghel Saligny și Extindere Slam Râmnic și Realizarea unor
 Investiții Adiacente în Infrastructura de Acces către Acestea”
 cod SMIS 115855

În temeiul alin. I din Instrucțiunea AMPOR nr. 197 /06.12.2022,

Se confirmă faptul că proiectul cu titlul „Amenajare Spații Verzi în Cartierele Anghel Saligny și Extindere Slam Râmnic și Realizarea unor Investiții Adiacente în Infrastructura de Acces către Acestea”, beneficiar Unitatea Administrativ Teritorială Municipiul Râmnicu Sărat, cod SMIS 115855, contract de finanțare nr. 2055 din data 07.05.2018, PI 5.2, se încadrează în prevederile art. I din Instrucțiunea AMPOR 197 /06.12.2022.

Perioada de implementare a Proiectului devine 87 luni, respectiv între data 04.10.2016 – 31.12.2023, aceasta cuprinzând, dacă este cazul, și perioada de desfășurare a activităților proiectului înainte de semnarea Contractului de Finanțare, conform regulilor de eligibilitate a cheltuielilor.

| | Contract inițial | Nota prelungire nr. 1 conform I 174 /16.10.2020 | Act aditional nr. 1 /28.04.2022 | Nota prelungire nr. 2 conform I 194 /23.05.2022 | Nota prelungire nr. 3 conform I 197 /06.12.2022 | Nota prelungire nr. 4 conform I 197 /06.12.2022 | Nota prelungire nr. 5 conform I 197 /06.12.2022 |
|--|------------------|---|---------------------------------|---|---|---|---|
| Durata totală implementare luni | 55 | 67 | 70 | 77 | 82 | 85 | 87 |
| Durata implementării după semnarea contractului luni | 36 | 48 | 51 | 58 | 63 | 66 | 68 |
| Data încheierii perioadei de implementare | 30.04.2021 | 30.04.2022 | 31.07.2022 | 28.02.2023 | 31.07.2023 | 31.10.2023 | 31.12.2023 |

Daniel DUMITRESCU
 Director Direcție Implementare POR
 Șef OI POR 2014-2020

DUMITRESCU DANIEL
 Digitally signed by DANIEL

Mirabela DRĂGUȘIN
 Ofițer Monitorizare

DRAGUSIN MARIA-MIRABELA
 Digitally signed by MARIA-MIRABELA

Sorin-Valentin Cirjan

Digitally signed by Sorin-Valentin Cirjan
 Date: 2023.10.04 15:34:54 +03'00'

Valeriu ILIESI
 Șef Birou Monitorizare Proiecte

ILIESI VALERIU-TEODOR
 Digitally signed by ILIESI VALERIU-TEODOR
 Date: 2023.10.04 14:10:29 +03'00'



Agencia pentru Dezvoltare Regională Sud-Est

Adresa: Strada Anghel Saligny nr.24, Braila; Tel/Fax: 0339 401.018; 0339 401.017
 E-mail: adrse@adrse.ro; Web: www.adrse.ro; Facebook: https://www.facebook.com/adrse.ro

DRAGUSIN MARIA-MIRABELA
 Digitally signed by MARIA-MIRABELA

Condiții contractuale specifice

(model orientativ)

Cod SMIS: 115855

Beneficiar: Unitatea Administrativ Teritorială Municipiul Râmnicu Sărat

Titlu proiect: "Amenajare Spații Verzi în Cartierele Anghel Saligny și Extindere Slam Râmnic și Realizarea unor Investiții Adiacente în Infrastructura de Acces către Acestea"

Contract: 2055/ 07.05.2018

| I. Condiții specifice în implementarea proiectului | Stadiul implementarii |
|---|--|
| <p>1. Beneficiarul are obligația lansării achiziției privind realizarea Proiectului tehnic pentru toate obiectivele de investiții din cererea de finanțare și de depunere a acestuia la OI, în termenele stabilite prin contractul de finanțare.</p> | <p>A fost finalizata procedura de achizitie publica „Servicii de proiectare si asistenta tehnica din partea proiectantului si lucrari de constructii-montaj si instalatii”, conform Anunt de atribuire SCNA1021280/08.08.2019.</p> <p>A fost incheiat Contractul de lucrari (servicii de proiectare si executie lucrari) nr. 49363 data 30.07.219, incheiat cu Asocierea SC TROIA PREMIUM CONSTRUCT SRL- SC GRANT MANAGEMENT EXPERTS SRL.</p> <p>A fost emis Ordinul de incepere a serviciilor catre Asocierea SC TROIA PREMIUM CONSTRUCT SRL- SC GRANT MANAGEMENT EXPERTS SRL., avand nr. de inreg. 51356/07.08.2019, prin care s-a dispus inceperea serviciilor de proiectare incepand cu data de 07.08.2019.</p> <p>A fost emis Ordinul de incepere a lucrarilor catre Asocierea SC TROIA PREMIUM CONSTRUCT SRL- SC GRANT MANAGEMENT EXPERTS SRL., avand nr. de inreg. 78171/08.11.2019, prin care s-a dispus inceperea executarii lucrarilor incepand cu data de 14.11.2019.</p> |
| <p>2. Beneficiarul are obligația să prezinte extrasul de carte funciară actualizat cu înscrierea definitivă a dreptului de proprietate publică (inclusiv încheierea) precum și Hotărârea de Guvern de atestare a domeniului public pentru obiectivele proiectului (acolo unde este cazul), pentru următoarele imobile: Strada Banu Mihalcea, Teren Cartier Anghel</p> | <p>- Pentru teren Cartier Anghel Saligny – Zona 1, in etapa de contractare, a fost depus Extras de carte funciara nr. cadastral 35438 (nr. cerere 91039 din data de 12.12.2017) in care se precizeaza la pct. B. Partea II.Proprietari si acte, subpct. B4 Intabulare, drept de proprietate privata .</p> <p>- Pentru teren Cartier Anghel Saligny – Zona 2, in etapa de contractare, a fost depus Extras de carte</p> |

Saligny – Zona 1, Teren Cartier Anghel Saligny –
Zona 2, Teren Cartier Extindere Slam Râmnic –
Zona 3, în termenele stabilite prin ghidul
solicitantului și contractul de finanțare.

funciara nr. cadastral 35325 (nr. cerere 91048 din data de 12.12.2017) in care se precizeaza la **pct. B. Partea II.Proprietari si acte, subpct. B4 Intabulare drept de proprietate privata .**

- Pentru teren Extindere Slam Ramnic – Zona 3, in etapa de contractare, a fost depus **Extras de carte funciara nr. cadastral 33986** (nr. cerere 90134 din data de 08.12.2017) in care se precizeaza la **pct. B. Partea II.Proprietari si acte, subpct. B2 Intabulare drept de proprietate domeniu privat.**

- Pentru **Strada Banu Mihalcea**, in etapa de contractare, a fost depus **Extras de carte funciara nr. cadastral 35445** (nr. cerere 90137 din data de 08.12.2017) in care se precizeaza la **pct. B. Partea II.Proprietari si acte, subpct. B1 Intabulare drept de proprietate, dobandit prin Lege, cota actuala 1/1.**

Strada Banu Mihalcea a fost publicata la pozitia nr. 658 inregistrata in Sectiunea I-Bunuri imobile din **Anexa nr. 3 la Hotararea Guvernului nr. 1348/2001** privind atestarea domeniului public al judetului Buzau, precum si al municipiilor, oraselor si comunelor din judetul Buzau, cu modificarile si completarile ulterioare, unde la coloana 3 Elemente de identificare era prevazute L=400, lpc=7, balast.

Prin HCL nr. 331/15.11.2017 – Hotarare privind modificarea pozitiei nr. 658 din Inventarul bunurilor care apartin domeniului public al Municipiului Rm. Sarat, judetul Buzau s-a hotarat modificarea pozitiei nr. 658, astfel:

- coloana 3 „elemente de identificare”, va avea urmatorul cuprins: „intre strada Mihail Cantacuzino si strada Radu cel Frumos, S total= 4613 mp; L totala = 400,24 m, latime variabila, balast”

- coloana 4 „anul dobandirii sau , dupa caz, al darii in folosinta” va avea urmatorul cuprins: „2003”

- coloana 5 „valoarea de inventar” va avea urmatorul cuprins: „271.173 lei”

- coloana 6 „Situatia juridica actuala” va avea urmatorul cuprins: „Legea nr. 213/1998, HCL Rm. Sarat nr. 71/2003, Cartea funciara nr. 35445”

Cu adresa avand nr. 16745/05.12.2017 la Consiliul Judetean Buzau, respectiv cu nr. 22939/06.12.2017 la Institutia Prefectului Judetul Buzau, s-a inaintat catre Ministerul Dezvoltarii Regionale, Administratiei Publice si Fondurilor Europene, documentatia aferenta proiectului de hotarare a Guvernului pentru

5.2 - Realizarea de acțiuni destinate îmbunătățirii mediului urban, revitalizării orașelor, regenerării și decontaminării terenurilor industriale dezafectate (inclusiv a zonelor de reconversie), reducerii poluării aerului și promovării măsurilor de reducere a zgomotului

Apelurile POR /2016/5/5.2/1

| | |
|--|--|
| | <p>modificarea anexei nr. 3 la Hotararea Guvernului nr. 1348/2001 privind atestarea domeniului public al judetului Buzau, pentru modificarea pozitiei nr. 658, inscrise in Sectiunea I-Bunuri imobile din Anexa nr. 3 la Hotararea Guvernului nr. 1348/2001.</p> |
| <p>3. Beneficiarul are obligația ca, în termen de 6 luni de la finalizarea perioadei de implementare a activităților prevăzute în Anexa 2 (doi) - Cererea de finanțare să includă imobilul pe care se realizează investiția aferentă prezentului contract de finanțare în categoria de spațiu verde în conformitate cu prevederile legale în vigoare, în caz contrar proiectul devine ne-eligibil, caz în care finanțarea nerambursabilă se va sista, iar sumele acordate până în acel moment se vor recupera în conformitate cu legislația națională și prevederile contractuale.</p> | <p>Se va realiza includerea imobilul pe care s-a realizat investiția aferentă prezentului contract de finanțare în categoria de spațiu verde în conformitate cu prevederile legale în vigoare, în maxim 6 luni de la finalizarea implementării proiectului.</p> |
| <p>4. Beneficiarul are obligația ca, în termen de maxim 10 zile de la expirarea termenului prevăzut la alin (3) al prezentului articol, să depună la OI/AM extrasul din Registrului local al spațiilor verzi prin care să dovedească îndeplinirea respectivei condiții contractuale, în caz contrar AM dispunând rezilierea și recuperarea finanțării acordate în conformitate cu prevederile prezentului contract.</p> | <p>Se va depune, în termen de maxim 10 zile de la expirarea termenului prevăzut la alin (3) al prezentului articol, la OI/AM extrasul din Registrului local al spațiilor .</p> |
| <p>5. Beneficiarul are obligația ca, pe perioada de durabilitate prevăzută la art. 2 alin. (5) din Condiții generale să nu modifice categoria de spațiu verde în care este inclus imobilul pe care se realizează investiția, în caz contrar proiectul devine ne-eligibil, caz în care finanțarea nerambursabilă se va sista, iar sumele acordate până în acel moment se vor recupera în conformitate cu legislația națională și prevederile contractuale.</p> | <p>Beneficiarul, pe perioada de durabilitate se obliga sa nu modifice categoria de spațiu verde în care este inclus imobilul pe care s-a realizat investiția.</p> |
| <p>6. Beneficiarul are obligația ca pe perioada de durabilitate prevăzută la art. 2 alin. (5) din Condiții generale din contractul de finanțare, să asigure administrarea spațiului verde în conformitate cu prevederile legale în vigoare, în caz contrar AM putând dispune rezilierea și recuperarea finanțării acordate în conformitate cu prevederile prezentului</p> | <p>Beneficiarul, pe perioada de durabilitate se obliga să asigure administrarea spațiului verde în conformitate cu prevederile legale în vigoare.</p> |

5.2 - Realizarea de acțiuni destinate îmbunătățirii mediului urban, revitalizării orașelor, regenerării și decontaminării terenurilor industriale dezafectate (inclusiv a zonelor de reconversie), reducerii poluării aerului și promovării măsurilor de reducere a zgomotului

Apelurile POR /2016/5/5.2/1

| | |
|---|--|
| contract. | |
| 7. Beneficiarul are obligația de a nu utiliza obiectele/ bunurile finanțate în cadrul prezentului contract, pentru realizarea de activități economice, în scopul obținerii de venituri, inclusiv prin cedarea folosinței respectivelor obiecte/bunuri către un terț pe întreaga perioadă de durabilitate prevăzută la art. 2 alin. (5) din Condiții generale. | Beneficiarul se obliga sa nu utilizeze obiectele/ bunurile finanțate în cadrul prezentului contract, pentru realizarea de activități economice, în scopul obținerii de venituri, inclusiv prin cedarea folosinței respectivelor obiecte/bunuri către un terț pe întreaga perioadă de durabilitate prevăzută la art. 2 alin. (5) din Condiții generale. |
| 8. Modificările efectuate asupra bugetului proiectului în conformitate cu prevederile art. 9 din Condiții Generale și respectiv art. 8 din Condiții Specifice POR 2014-2020 nu pot depăși valoarea totală de 5 milioane de euro, calculată la cursul Inforeuro din luna în care intervine modificarea respectivă. | Nu este cazul. |
| 9. Alte aspecte relevante | Nu este cazul. |
| II. Recomandări specifice rezultate din procesul de evaluare și selecție | |
| Nu este cazul. | |

Semnătura Reprezentantului Legal: _____

Numele în clar: Cîrjan Sorin Valentin

Data: 07.02.2024



APROB ADMITEREA / RESPINGEREA
INVESTITIILOR
U.A.T. MUNICIPIUL RAMNICU SARAT

ANEXA Nr.2
la regulament



PROCES VERBAL
DE RECEPTIE LA TERMINAREA LUCRARILOR
Nr.76342 din 31.10.2022

Privind executia lucrarilor de constructii aferente investitiei: *"AMENAJARE SPATII VERZI IN CARTIERELE ANGHEL SALIGNY SI EXTINDERE SLAM RAMNIC SI REALIZAREA UNOR INVESTITII ADJACENTE IN INFRASTRUCTURA DE ACCES CATRE ACESTEA"*, lucrari executate in baza contractului de lucrari (servicii proiectare si executie lucrari) nr.49363 din 30.07.2019, incheiat intre MUNICIPIUL RAMNICU SARAT si ASOCIERIA S.C. TROIA PREMIUM CONSTRUCT S.R.L. - S.C. GRANT MANAGEMENT EXPERTS S.R.L.

1. Obiectivul investitiei se indentifica dupa cum urmeaza:

- adresa administrativa: strada Nicolae Balcescu, Nr.1 Municipiul Ramnicu: Sarat;
- numar cadastral: Zona 1 cart. A.Saligny - nr.cad. 35438; Zona 2 cart.A.Saligny - nr.cad.35325; Str.Banu Mihalcea din cartier A.Saligny- nr.cad. 35445; Zona 3 cart.Exindere Slam Ramnic- nr.cad. 33986;
- numar carte funciara: 35438, 35325, 35445, 33986.

2. Lucrarile au fost executate in baza autorizatiei de construire nr. 174 din 30.10.2019 eliberata de PRIMARIA MUNICIPIULUI RAMNICU SARAT la data de 30.10.2019, cu o durata de valabilitate de 24 luni cu prelungirea valabilitatii de la data de 12.01.2022 pana la data de 11.01.2023.

3. Comisia de receptie si-a desfasurat activitatea incepand din data de 11.10.2022 pana la data de 31.10.2022 fiind formata din :

- Presedinte - Ing. Ionescu Dumitru Daniel
- Membrii - Ing. Arghir Horia Florentin
 - Ing. Ciolan Mioara Olga -- reprezentant I.J.C. Buzau
 - Ing. Teodorescu Dragos
 - Cons.Burlacu Gheorghe
 - Ing. Sava Virgil

4. Sunt desemnati sa participe in calitate de invitati :



ROMÂNIA

MUNICIPIUL RÂMNICU SĂRAT



Str. N.Bălcescu nr. 1, Râmnicu-Sărat, Tel: 0238.561946; Fax: 0238.561947
Web: www.primariermsarat.ro E-mail: primarie_rmsarat@primariermsarat.ro
Nr. înregistrare ANSPDCP: 20680

Nr. 30500/03.06.2024



APROBAT:
PRIMAR,
CÎRJAN SORIN-VALENTIN

PROCES-VERBAL

Încheiat astăzi, data de 03.06.2024, la sediul Primăriei Municipiului Râmnicu Sărat din strada Nicolae Bălcescu, nr. 1

Având în vedere Dispoziția primarului nr. 425/13.05.2024 privind constituirea unei comisii care să identifice arborii existenți pe terenurile pe care s-a realizat investiția aferentă proiectului „Amenajare Spații Verzi în Cartierele Anghel Saligny și Extindere Slam Râmnic și Realizarea unor Investiții Adiacente în Infrastructura de Acces către Acesta”, beneficiar – Unitatea Administrativ-Teritorială Municipiul Râmnicu Sărat, cod SMIS 115855, în vederea actualizării Registrului Local al Spațiilor Verzi din intravilanul Municipiului Râmnicu Sărat, Comisia nominalizată prin actul administrativ enunțat mai sus, în urma deplasării în teren în data de 03.06.2024, în locațiile aferente terenurilor identificate cu numerele cadastrale 35438, 35325 și 33986, a procedat la identificarea arborilor existenți pe respectivele terenuri pe care s-a realizat investiția aferentă proiectului „Amenajare Spații Verzi în Cartierele Anghel Saligny și Extindere Slam Râmnic și Realizarea unor Investiții Adiacente în Infrastructura de Acces către Acesta”, beneficiar – Unitatea Administrativ-Teritorială Municipiul Râmnicu Sărat, cod SMIS 115855, conform celor trei *Fise de teren spatiu verde*, anexate prezentului proces-verbal, astfel:

- Fișa 1 - teren spatiu verde - Poziția din Centralizatorul „Registrul Spațiilor Verzi” al UAT Municipiul Râmnicu Sărat – nr. 1049; Str. Banu Mihalcea, Nr. 10 (fostă str. Intrarea Școlii);
- Fișa 2 - teren spatiu verde - Poziția din Centralizatorul „Registrul Spațiilor Verzi” al UAT Municipiul Râmnicu Sărat – nr. 1441(fost partial nr. 1050); Str. Banu Mihalcea, Nr. 12 (fostă str. Intrarea Școlii);
- Fișa 3 - teren spatiu verde - Poziția din Centralizatorul „Registrul Spațiilor Verzi” al UAT Municipiul Râmnicu Sărat nr. 1048; Str. Mihail Sadoveanu, nr. 1B (fosta str. Mihail Sadoveanu, nr. 1A).

Comisia:

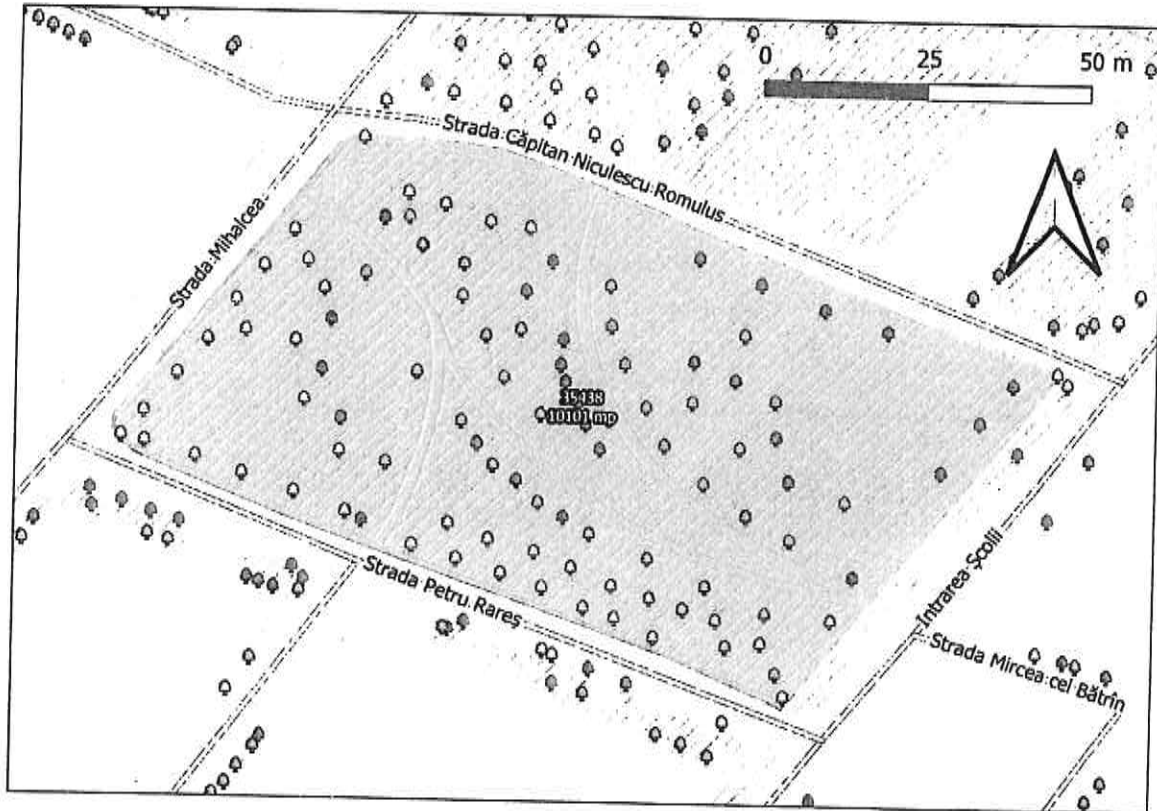
- Arghir Horia
- Burlacu Gheorghe
- Corbu Decebal Iulian
- Stoica Marian Cristian
- Roșu Petru

FIȘA 1 - TEREN SPAȚIU VERDE

Poziția din Centralizatorul „Registrul Spațiilor Verzi” al UAT Municipiul Râmnicu Sărat
– nr. 1049

Str. Banu Mihalcea, Nr. 10 (fostă str. Intrarea Școlii)

1. AMPLASAMENT TEREN SPAȚIU VERDE



2. ADRESA: Str. Banu Mihalcea, nr. 10, Municipiul Ramnicu Sarat, Judetul Buzau, C.P. 125300

3. DEȚINĂTORI ȘI SITUAȚIE JURIDICĂ TEREN SPAȚIU VERDE

| Nr. crt. | Proprietar | Tip proprietate | Mod de administrare | Nr. parcelă | Categorie folosința | Suprafață [mp] | Observatii |
|-----------------------|--------------------------|-----------------|----------------------|-------------|--|----------------|------------|
| 1 | Municipiul Ramnicu Sarat | Privată | Administrare proprie | - | Zona de parcuri, activități sportive, recreere, perdele de protecție | - | - |
| Total sup.S.V. | | | | | | 10.101 | |
| Total | | | | | | 10.101 | |

4. DESCRIERE CONSTRUCȚII EXISTENTE PE TEREN SPAȚIU VERDE/capacitati fizice realizate: spatii de joaca (289,46 mp), alei asfaltate (301 mp), aleci secundare din dale inerbatye (121 mp) și piste pentru biciclete (225,54 mp).

5. ECHIPAREA EDILITARĂ A TERENULUI: [X]A [X]C [X]E []G [X]t

6. DATE PRIVIND VEGETAȚIA EXISTENTĂ PE TERENUL SPAȚIU VERDE

Lista cu toti arborii aferenti imobilului:

| Nr. crt. | Nr. identificare | Specia | Diametru | Inaltime | Viabilitate | Intretinere |
|----------|------------------|--|----------|----------|-------------|-------------|
| 1 | 5909 | arțar de Manciuria (Acer platanoides „Crimson King”) | 4 | 4 | Bună | Bună |
| 2 | 5910 | arțar de Manciuria (Acer platanoides „Crimson King”) | 4 | 4 | Bună | Bună |
| 3 | 5911 | arțar de Manciuria (Acer platanoides „Crimson King”) | 4 | 4 | Bună | Bună |
| 4 | 5912 | arțar de Manciuria (Acer platanoides „Crimson King”) | 4 | 4 | Bună | Bună |
| 5 | 5913 | arțar de Manciuria (Acer platanoides „Crimson King”) | 4 | 4 | Bună | Bună |
| 6 | 5914 | arțar de Manciuria (Acer platanoides „Crimson King”) | 4 | 4 | Bună | Bună |
| 7 | 5915 | arțar de Manciuria (Acer platanoides „Crimson King”) | 4 | 4 | Bună | Bună |
| 8 | 5916 | arțar de Manciuria (Acer platanoides „Crimson King”) | 4 | 4 | Bună | Bună |
| 9 | 5917 | arțar de Manciuria (Acer platanoides „Crimson King”) | 4 | 3 | Bună | Bună |
| 10 | 5918 | arțar de Manciuria (Acer platanoides „Crimson King”) | 4 | 4 | Bună | Bună |
| 11 | 5919 | castan sălbatic (Aesculus Carnea „Briotti”) | 5 | 3 | Bună | Bună |
| 12 | 5920 | castan sălbatic (Aesculus Carnea | 4 | 3 | Bună | Bună |

| | | „Briotti”) | | | | |
|----|------|--|---|---|------|------|
| 13 | 5921 | castan sălbatic (Aesculus Carnea „Briotti”) | 5 | 3 | Bună | Bună |
| 14 | 5922 | castan sălbatic (Aesculus Carnea „Briotti”) | 4 | 3 | Bună | Bună |
| 15 | 5923 | castan sălbatic (Aesculus Carnea „Briotti”) | 5 | 3 | Bună | Bună |
| 16 | 5924 | castan sălbatic (Aesculus Carnea „Briotti”) | 5 | 2 | Bună | Bună |
| 17 | 5925 | castan sălbatic (Aesculus Carnea „Briotti”) | 5 | 3 | Bună | Bună |
| 18 | 5926 | castan sălbatic (Aesculus Carnea „Briotti”) | 5 | 2 | Bună | Bună |
| 19 | 5927 | mesteacăn (Betula pendula „purpurea”) | 3 | 3 | Bună | Bună |
| 20 | 5928 | mesteacăn (Betula pendula „purpurea”) | 3 | 3 | Bună | Bună |
| 21 | 5929 | mesteacăn (Betula pendula „purpurea”) | 4 | 4 | Bună | Bună |
| 22 | 5930 | mesteacăn (Betula pendula „purpurea” 200/300) | 3 | 3 | Bună | Bună |
| 23 | 5931 | pin negru (Pinus nigra) | 5 | 3 | Bună | Bună |
| 24 | 5932 | pin negru (Pinus nigra) | 6 | 3 | Bună | Bună |
| 25 | 5933 | pin negru (Pinus nigra) | 4 | 3 | Bună | Bună |
| 26 | 5934 | pin negru (Pinus nigra) | 6 | 3 | Bună | Bună |
| 27 | 5935 | pin negru (Pinus nigra) | 5 | 3 | Bună | Bună |
| 28 | 5936 | pin negru (Pinus nigra) | 6 | 3 | Bună | Bună |
| 29 | 5937 | pin negru (Pinus nigra) | 5 | 3 | Bună | Bună |
| 30 | 5938 | pin negru (Pinus nigra) | 7 | 4 | Bună | Bună |
| 31 | 5939 | pin negru (Pinus nigra) | 5 | 3 | Bună | Bună |
| 32 | 5940 | pin negru (Pinus nigra) | 4 | 3 | Bună | Bună |

| | | | | | | |
|----|------|--|---|---|------|------|
| 33 | 5941 | platan (Platanus x hybrida) | 4 | 4 | Bună | Bună |
| 34 | 5942 | platan (Platanus x hybrida) | 4 | 2 | Bună | Bună |
| 35 | 5943 | platan (Platanus x hybrida) | 4 | 2 | Bună | Bună |
| 36 | 5944 | platan (Platanus x hybrida) | 4 | 2 | Bună | Bună |
| 37 | 5945 | platan (Platanus x hybrida) | 4 | 2 | Bună | Bună |
| 38 | 5946 | platan (Platanus x hybrida) | 4 | 2 | Bună | Bună |
| 39 | 5947 | platan (Platanus x hybrida) | 4 | 2 | Bună | Bună |
| 40 | 5948 | platan (Platanus x hybrida) | 4 | 2 | Bună | Bună |
| 41 | 5948 | salcâm (Robinia pseudoacacia) | 5 | 3 | Bună | Bună |
| 42 | 5950 | salcâm (Robinia pseudoacacia) | 5 | 3 | Bună | Bună |
| 43 | 5951 | salcâm (Robinia pseudoacacia) | 5 | 3 | Bună | Bună |
| 44 | 5952 | salcâm (Robinia pseudoacacia) | 5 | 3 | Bună | Bună |
| 45 | 5953 | salcâm (Robinia pseudoacacia) | 5 | 3 | Bună | Bună |
| 46 | 5955 | salcâm (Robinia pseudoacacia) | 5 | 3 | Bună | Bună |
| 47 | 5956 | salcâm (Robinia pseudoacacia) | 5 | 3 | Bună | Bună |
| 48 | 5957 | salcâm (Robinia pseudoacacia) | 4 | 3 | Bună | Bună |
| 49 | 5958 | salcâm (Robinia pseudoacacia) | 5 | 3 | Bună | Bună |
| 50 | 5960 | salcâm (Robinia pseudoacacia) | 5 | 3 | Bună | Bună |
| 51 | 5961 | salcie plângătoare (Salix babylonica) | 3 | 3 | Bună | Bună |
| 52 | 5962 | salcie plângătoare (Salix babylonica) | 3 | 3 | Bună | Bună |
| 53 | 5963 | salcie plângătoare (Salix babylonica) | 4 | 3 | Bună | Bună |
| 54 | 5964 | salcie plângătoare (Salix babylonica) | 4 | 3 | Bună | Bună |
| 55 | 5965 | salcie plângătoare (Salix babylonica) | 4 | 4 | Bună | Bună |
| 56 | 5966 | salcie plângătoare (Salix babylonica) | 3 | 4 | Bună | Bună |
| 57 | 5967 | salcie curgătoare (Salix Caprea Pendula) | 3 | 4 | Bună | Bună |

| | | | | | | |
|----|------|--|---|---|------|------|
| 58 | 5968 | salcie curgătoare (Salix Caprea Pendula) | 3 | 4 | Bună | Bună |
| 59 | 5969 | salcie curgătoare (Salix Caprea Pendula) | 3 | 4 | Bună | Bună |
| 60 | 5970 | salcie curgătoare (Salix Caprea Pendula) | 3 | 4 | Bună | Bună |
| 61 | 5971 | salcie curgătoare (Salix Caprea Pendula) | 3 | 4 | Bună | Bună |
| 62 | 5972 | salcie curgătoare (Salix Caprea Pendula) | 3 | 4 | Bună | Bună |
| 63 | 5973 | salcie curgătoare (Salix Caprea Pendula) | 3 | 4 | Bună | Bună |
| 64 | 5974 | salcie curgătoare (Salix Caprea Pendula) | 3 | 4 | Bună | Bună |
| 65 | 5975 | tei cu frunză mare (Tilia Platyphyllos) | 4 | 3 | Bună | Bună |

7. DOCUMENTE EMISE CU PRIVIRE LA TERENUL SPAȚIU VERDE ȘI CONSTRUCȚIILE
EXISTENTE: Proces-verbal de recepție la terminarea lucrărilor nr.76342/31.10.2022

Data: 03.06.2024

Comsia numita prin Dispoziția primarului nr. 425/13.05.2024

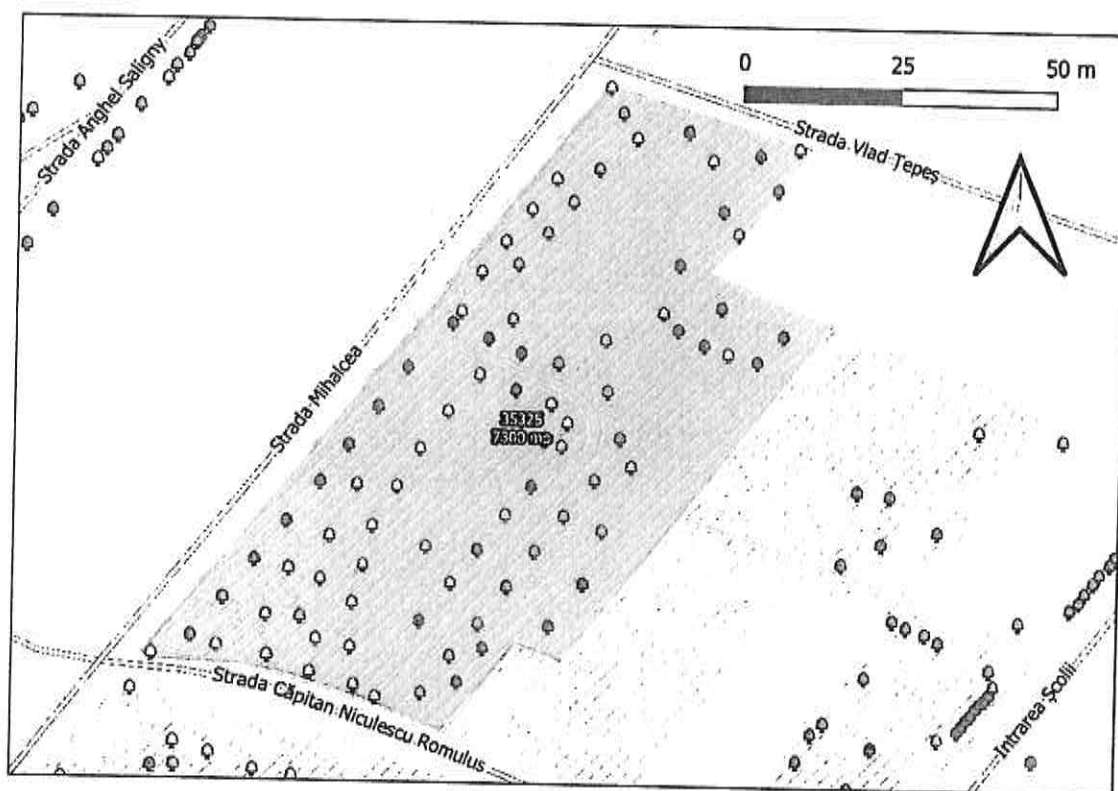
- Arghir Horia
- Burlacu Gheorghe
- Corbu Decebal I
- Stoica Marian Cr
- Roșu Petru

FIȘA 2 - TEREN SPAȚIU VERDE

Poziția din Centralizatorul „Registrul Spațiilor Verzi” al UAT Municipiul Râmnicu Sărat – nr. 1441(fost partial nr. 1050)

Str. Banu Mihalcea, Nr. 12 (fostă str. Intrarea Școlii)

1. SCHIȚA AMPLASAMENTULUI TERENULUI SPAȚIU VERDE



2. ADRESA: STRADA BANU MIHALCEA Nr. 12, MUNICIPIUL RAMNICU SARAT, JUDEȚUL BUZAU, COD POSTAL 125300

3. DEȚINĂTORI ȘI SITUAȚIE JURIDICĂ TEREN SPAȚIU VERDE

| Nr. crt. | Proprietar | Tip proprietate | Mod de administrare | Nr. parcelă | Categorie folosinta | Suprafață [mp] | Observatii |
|-----------------------|--------------------------|-----------------|----------------------|-------------|--|----------------|------------|
| 1 | Municipiul Ramnicu Sarat | Privată | Administrare proprie | - | Zona de parcuri, activități sportive, recreere, perdele de protecție | | - |
| Total sup.S.V. | | | | | | 7.300 | |
| Total | | | | | | 7.300 | |

4. DATE PRIVIND CONSTRUCȚIILE EXISTENTE PE TERENUL SPAȚIU VERDE/ CAPACITĂȚI FIZICE REALIZATE: alei secundare din dale inerbate (28 mp), piste pentru biciclete (224,41 mp), terenuri pentru sport (458,40 mp).

5.ECHIPAREA EDILITARĂ A TERENULUI: [x]A [x]C [X]E []G [x]t

6.DATE PRIVIND VEGETAȚIA EXISTENTĂ PE TERENUL SPAȚIU VERDE

Lista de arbori aferenti imobilului:

| Nr. crt. | Nr. identificare | Specia | Diametru | Inaltime | Viabilitate | Intretinere |
|----------|------------------|--|----------|----------|-------------|-------------|
| 1 | 5976 | arțar de Manciuira (Acer ginnala) | 4 | 3 | Bună | Bună |
| 2 | 5977 | arțar de Manciuira (Acer ginnala) | 5 | 3 | Bună | Bună |
| 3 | 5978 | arțar de Manciuira (Acer ginnala) | 4 | 4 | Bună | Bună |
| 4 | 5979 | arțar de Manciuira (Acer ginnala) | 5 | 4 | Bună | Bună |
| 5 | 5980 | arțar de Manciuira (Acer ginnala) | 5 | 4 | Bună | Bună |
| 6 | 5981 | arțar de Manciuira (Acer ginnala) | 5 | 4 | Bună | Bună |
| 7 | 5982 | arțar de Manciuira (Acer ginnala) | 5 | 5 | Bună | Bună |
| 8 | 5983 | arțar de Manciuira (Acer ginnala) | 4 | 4 | Bună | Bună |
| 9 | 5984 | arțar de Manciuira (Acer ginnala) | 4 | 4 | Bună | Bună |
| 10 | 5985 | arțar de Manciuira (Acer ginnala) | 4 | 4 | Bună | Bună |
| 11 | 5986 | arțar de Manciuira (Acer ginnala) | 4 | 3 | Bună | Bună |
| 12 | 5987 | arțar de Manciuira (Acer ginnala) | 4 | 3 | Bună | Bună |
| 13 | 5988 | castan sălbatic (Aesculus hippocastanum) | 4 | 3 | Bună | Bună |
| 14 | 5989 | castan sălbatic (Aesculus hippocastanum) | 4 | 3 | Bună | Bună |
| 15 | 5990 | castan sălbatic (Aesculus hippocastanum) | 5 | 3 | Bună | Bună |

| | | | | | | |
|----|------|--|----|---|------|------|
| 16 | 5991 | castan sălbatic (Aesculus hippocastanum) | 5 | 3 | Bună | Bună |
| 17 | 5992 | castan sălbatic (Aesculus hippocastanum) | 5 | 4 | Bună | Bună |
| 18 | 5993 | dud alb (Morus alba) | 6 | 4 | Bună | Bună |
| 19 | 5994 | glădiță (Gleditsia triacanthos) | 10 | 5 | Bună | Bună |
| 20 | 5995 | larice (Larix decidua) | 3 | 2 | Bună | Bună |
| 21 | 5996 | mesteacăn (Betula pendula) | 4 | 3 | Bună | Bună |
| 22 | 5997 | mesteacăn (Betula pendula) | 3 | 3 | Bună | Bună |
| 23 | 5998 | mesteacăn (Betula pendula) | 3 | 4 | Bună | Bună |
| 24 | 5999 | mesteacăn (Betula pendula) | 3 | 3 | Bună | Bună |
| 25 | 6000 | paltin de munte (Acer pseudoplatanus) | 4 | 2 | Bună | Bună |
| 26 | 6001 | paltin de munte (Acer pseudoplatanus) | 4 | 4 | Bună | Bună |
| 27 | 6002 | pin negru (Pinus nigra) | 7 | 4 | Bună | Bună |
| 28 | 6002 | pin negru (Pinus nigra) | 6 | 3 | Bună | Bună |
| 29 | 6004 | pin negru (Pinus nigra) | 5 | 3 | Bună | Bună |
| 30 | 6005 | pin negru (Pinus nigra) | 10 | 3 | Bună | Bună |
| 31 | 6006 | pin negru (Pinus nigra) | 5 | 3 | Bună | Bună |
| 32 | 6007 | pin negru (Pinus nigra) | 6 | 2 | Bună | Bună |
| 33 | 6008 | pin negru (Pinus nigra) | 7 | 3 | Bună | Bună |
| 34 | 6009 | pin negru (Pinus nigra) | 6 | 3 | Bună | Bună |
| 35 | 6010 | pin negru (Pinus nigra) | 6 | 3 | Bună | Bună |
| 36 | 6011 | pin negru (Pinus nigra) | 6 | 3 | Bună | Bună |
| 37 | 6012 | platan (Platanus x hybrida) | 4 | 4 | Bună | Bună |
| 38 | 6013 | platan (Platanus x hybrida) | 4 | 5 | Bună | Bună |

| | | | | | | |
|----|------|---------------------------------------|---|---|------|------|
| 39 | 6014 | platan (Platanus x hybrida) | 4 | 4 | Bună | Bună |
| 40 | 6015 | salcâm (Robinia pseudoacacia) | 4 | 3 | Bună | Bună |
| 41 | 6016 | salcâm (Robinia pseudoacacia) | 4 | 3 | Bună | Bună |
| 42 | 6017 | salcâm (Robinia pseudoacacia) | 5 | 3 | Bună | Bună |
| 43 | 6018 | salcâm (Robinia pseudoacacia) | 5 | 3 | Bună | Bună |
| 44 | 6019 | salcie plângătoare (Salix babylonica) | 4 | 3 | Bună | Bună |
| 45 | 6020 | salcie plângătoare (Salix babylonica) | 3 | 3 | Bună | Bună |
| 46 | 6021 | salcie plângătoare (Salix babylonica) | 3 | 3 | Bună | Bună |
| 47 | 6022 | salcie plângătoare (Salix babylonica) | 3 | 3 | Bună | Bună |
| 48 | 6023 | salcie plângătoare (Salix babylonica) | 3 | 3 | Bună | Bună |
| 49 | 6024 | salcie plângătoare (Salix babylonica) | 4 | 3 | Bună | Bună |
| 50 | 6025 | tei argintiu (Tilia tomentosa) | 5 | 3 | Bună | Bună |

7. DOCUMENTE EMISE CU PRIVIRE LA TERENUL SPAȚIU VERDE ȘI CONSTRUCȚIILE EXISTENTE: Proces verbal de recepție la terminarea lucrărilor nr. 76342/31.10.2022.

Data: 03.06.2024

Comsia numita prin Dispozitia primarului nr. 425/13.05.2024

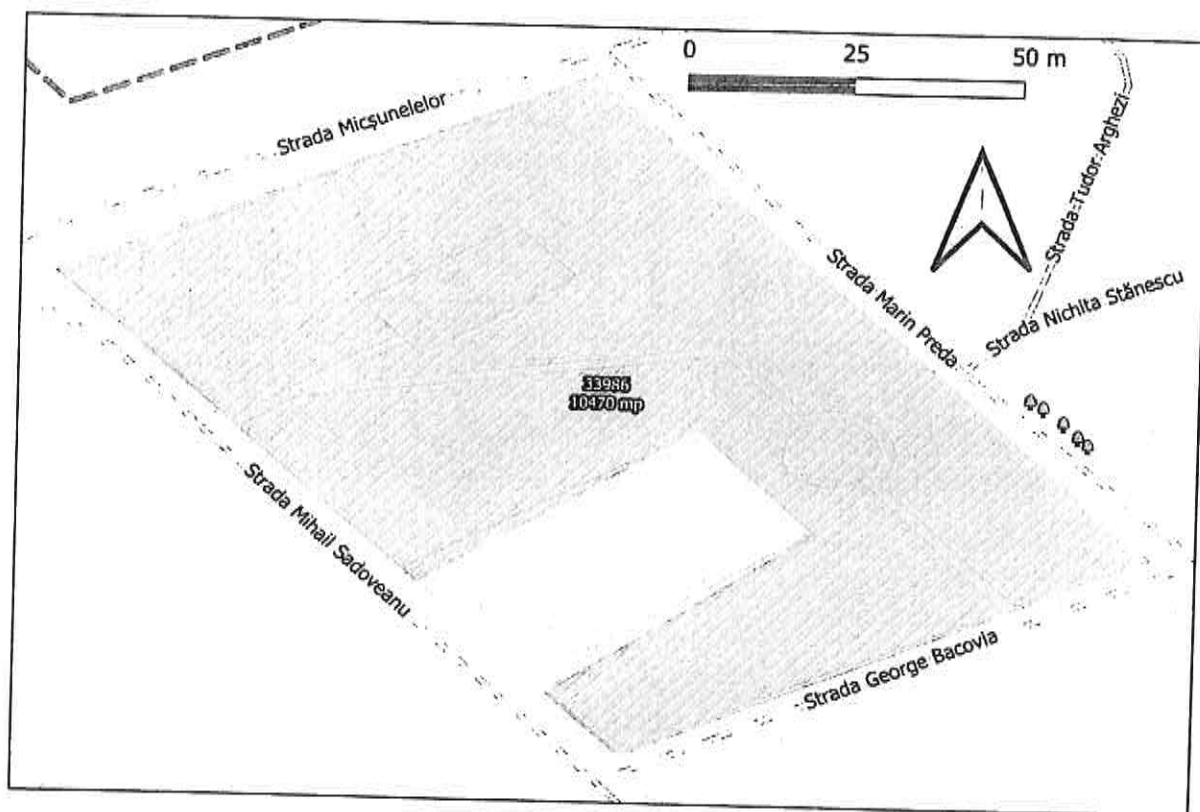
- Arghir Horia
- Burlacu Gheorgh
- Corbu Decebal Iu
- Stoica Marian Cri
- Roșu Petru

FIȘA 3 - TEREN SPAȚIU VERDE

Poziția din Centralizatorul „Registrul Spațiilor Verzi” al UAT Municipiul Râmnicu Sărat nr. 1048

Str. Mihail Sadoveanu, nr. 1B (fosta str. Mihail Sadoveanu, nr. 1A)

1. SCHIȚA AMPLASAMENTULUI TERENULUI SPAȚIU VERDE



2. ADRESA: Str. Mihail Sadoveanu, nr. 1B, Municipiul Ramnicu Sarat, Judetul Buzau, C.P. 125300

3. DEȚINĂTORI ȘI SITUAȚIE JURIDICĂ TEREN SPAȚIU VERDE

| Proprietar | Tip proprietate | Mod de administrare | Categorie folosință | Reglementare urbanistică | Suprafață măsurată [mp] | Observatii |
|--------------------------|-----------------|----------------------|---------------------|--|-------------------------|------------|
| Municipiul Ramnicu Sarat | Privată | Administrare proprie | Spatiu verde | Zonă de parcuri, activități sportive, recreere, perdele de protecție | 10.470 | |
| Total sup.S.V. | | | | | 10.470 | |

4. DATE PRIVIND CONSTRUCȚIILE EXISTENTE PE TERENUL SPAȚIU VERDE/CAPACITĂȚI FIZICE REALIZATE: spații de joacă (158,36 mp), alei asfaltate (342 mp), alei secundare din dale inerbate (57,68 mp), teren pentru sport (400 mp).

5. ECHIPAREA EDILITARĂ A TERENULUI:

A C E G t

6. DATE PRIVIND VEGETAȚIA EXISTENTĂ PE TERENUL SPAȚIU VERDE

Lista de arbori aferenți imobilului:

| Nr. crt. | Nr. identificare | Specia | Diametru | Înălțime | Viabilitate | Întreținere |
|----------|------------------|---|----------|----------|-------------|-------------|
| 1 | 6026 | Abies alba (brad argintiu) | 3 | 3 | Bună | Bună |
| 2 | 6027 | Abies alba (brad argintiu) | 3 | 3 | Bună | Bună |
| 3 | 6028 | Aesculus Carnea „Briotti” (castan roșu) | 3 | 3 | Bună | Bună |
| 4 | 6029 | Aesculus Carnea „Briotti” (castan roșu) | 4 | 3 | Bună | Bună |
| 5 | 6030 | Aesculus Carnea „Briotti” (castan roșu) | 4 | 3 | Bună | Bună |
| 6 | 6031 | Aesculus Carnea „Briotti” (castan roșu) | 4 | 3 | Bună | Bună |
| 7 | 6032 | Aesculus Carnea „Briotti” (castan roșu) | 5 | 3 | Bună | Bună |
| 8 | 6033 | Aesculus Carnea „Briotti” (castan roșu) | 4 | 2 | Bună | Bună |
| 9 | 6034 | Aesculus Carnea „Briotti” (castan roșu) | 4 | 3 | Bună | Bună |
| 10 | 6035 | Acer platanoides „Crimson King” (arțar) | 4 | 3 | Bună | Bună |
| 11 | 6036 | Acer platanoides „Crimson King” (arțar) | 4 | 4 | Bună | Bună |
| 12 | 6037 | Acer platanoides „Crimson King” (arțar) | 4 | 3 | Bună | Bună |
| 13 | 6038 | Acer platanoides „Crimson King” (arțar) | 4 | 4 | Bună | Bună |

| | | | | | | |
|----|------|---|---|---|------|------|
| 14 | 6039 | Acer platanoides „Crimson King” (arțar) | 4 | 3 | Bună | Bună |
| 15 | 6040 | Acer platanoides „Crimson King” (arțar) | 4 | 4 | Bună | Bună |
| 16 | 6041 | Acer platanoides „Crimson King” (arțar) | 4 | 4 | Bună | Bună |
| 17 | 6042 | Pinus nigra (pin negru) | 5 | 3 | Bună | Bună |
| 18 | 6043 | Pinus nigra (pin negru) | 6 | 5 | Bună | Bună |
| 19 | 6044 | Pinus nigra (pin negru) | 6 | 6 | Bună | Bună |
| 20 | 6045 | Pinus nigra (pin negru) | 5 | 4 | Bună | Bună |
| 21 | 6046 | Pinus nigra (pin negru) | 4 | 4 | Bună | Bună |
| 22 | 6047 | Pinus nigra (pin negru) | 5 | 4 | Bună | Bună |
| 23 | 6048 | Pinus nigra (pin negru) | 5 | 3 | Bună | Bună |
| 24 | 6049 | Pinus nigra (pin negru) | 5 | 3 | Bună | Bună |
| 25 | 6050 | Platanus x hybrida (platan) | 4 | 5 | Bună | Bună |
| 26 | 6051 | Platanus x hybrida (platan) | 4 | 5 | Bună | Bună |
| 27 | 6052 | Platanus x hybrida (platan) | 4 | 2 | Bună | Bună |
| 28 | 6053 | Platanus x hybrida (platan) | 4 | 2 | Bună | Bună |
| 29 | 6054 | Platanus x hybrida (platan) | 4 | 2 | Bună | Bună |
| 30 | 6055 | Platanus x hybrida (platan) | 4 | 2 | Bună | Bună |
| 31 | 6056 | Platanus x hybrida (platan) | 4 | 3 | Bună | Bună |
| 32 | 6057 | Platanus x hybrida (platan) | 4 | 3 | Bună | Bună |
| 33 | 6058 | Platanus x hybrida (platan) | 4 | 3 | Bună | Bună |
| 34 | 6059 | Platanus x hybrida (platan) | 4 | 3 | Bună | Bună |

| | | | | | | |
|----|------|---------------------------------------|---|---|------|------|
| 35 | 6060 | Robinia pseudoacacia (salcâm) | 4 | 3 | Bună | Bună |
| 36 | 6061 | Robinia pseudoacacia (salcâm) | 4 | 3 | Bună | Bună |
| 37 | 6062 | Robinia pseudoacacia (salcâm) | 5 | 3 | Bună | Bună |
| 38 | 6063 | Robinia pseudoacacia (salcâm) | 4 | 3 | Bună | Bună |
| 39 | 6064 | Robinia pseudoacacia (salcâm) | 4 | 3 | Bună | Bună |
| 40 | 6065 | Robinia pseudoacacia (salcâm) | 5 | 3 | Bună | Bună |
| 41 | 6066 | Robinia pseudoacacia (salcâm) | 5 | 3 | Bună | Bună |
| 42 | 6067 | Robinia pseudoacacia (salcâm) | 4 | 3 | Bună | Bună |
| 43 | 6068 | Robinia pseudoacacia (salcâm) | 4 | 3 | Bună | Bună |
| 44 | 6069 | Robinia pseudoacacia (salcâm) | 4 | 3 | Bună | Bună |
| 45 | 6070 | Robinia pseudoacacia (salcâm) | 4 | 3 | Bună | Bună |
| 46 | 6071 | Robinia pseudoacacia (salcâm) | 4 | 3 | Bună | Bună |
| 47 | 6072 | Salix babylonica (Salcie plângătoare) | 4 | 3 | Bună | Bună |
| 48 | 6073 | Salix babylonica (Salcie plângătoare) | 3 | 3 | Bună | Bună |
| 49 | 6074 | Salix babylonica (Salcie plângătoare) | 3 | 3 | Bună | Bună |
| 50 | 6075 | Salix babylonica (Salcie plângătoare) | 3 | 3 | Bună | Bună |
| 51 | 6076 | Salix babylonica (Salcie plângătoare) | 4 | 3 | Bună | Bună |
| 52 | 6077 | Salix babylonica (Salcie plângătoare) | 4 | 3 | Bună | Bună |
| 53 | 6078 | Tilia Platyphyllos (tei cu frunză) | 3 | 3 | Bună | Bună |

| | | | | | | |
|----|------|--|---|---|------|------|
| | | mare) | | | | |
| 54 | 6079 | Tilia Platyphyllos (tei cu frunză mare) | 4 | 3 | Bună | Bună |
| 55 | 6080 | Tilia Platyphyllos (tei cu frunză mare) | 4 | 3 | Bună | Bună |
| 56 | 6081 | Tilia Platyphyllos (tei cu frunză mare) | 4 | 3 | Bună | Bună |
| 57 | 6082 | Tilia Platyphyllos (tei cu frunză mare) | 4 | 3 | Bună | Bună |
| 58 | 6083 | Tilia Platyphyllos (tei cu frunză mare) | 4 | 3 | Bună | Bună |

7. DOCUMENTE EMISE CU PRIVIRE LA TERENUL SPAȚIU VERDE ȘI
CONSTRUCȚIILE EXISTENTE: Proces verbal de recepție la terminarea lucrărilor nr.
76342/31.10.2022

Data: 03.06.2024

Comsia numita prin Dispozitia primarului nr. 425/13.05.2024

- Arghir Horia
- Burlacu Gheorghe' *AS*
- Corbu Decebal Iulian
- Stoica Marian Cristian
- Roșu Petru *(*

HOTARARE
privind aprobarea Registrului Local al Spatiilor Verzi din intravilanul
Municipiului Rm.Sarat

Consiliul Local al municipiului Râmnicu-Sărat, județul Buzău, întrunit în ședința de lucru ordinară în data de **27.04.2017**;

Având în vedere:

- expunerea de motive a Primarului municipiului Rm.Sarat;
- raportul Compartimentului Administrare Patrimoniu din cadrul aparatului de specialitate al primarului municipiului Rm. Sarat;
- avizul comisiei de specialitate a Consiliului local;
- prevederile art.16, alin.1 și alin.2 coroborat cu prevederile art.17 din Legea nr.24/2007 privind reglementarea și administrarea spațiilor verzi din intravilanul localităților, republicată, actualizată;
- prevederile Ordinului nr.1466/17.05.2010 al Ministerului Dezvoltării Regionale și Turismului pentru modificarea Ordinului ministrului dezvoltării, lucrărilor publice și locuințelor nr. 1.549/2008 privind aprobarea Normelor tehnice pentru elaborarea Registrului local al spațiilor verzi;
- procedura de elaborare a Registrului local al Spațiilor Verzi din intravilanul Municipiului Rm.Sarat conform contract nr.7400 din 06.04.2016 (proces-verbal de recepție la terminarea lucrărilor nr.26629/28.11.2016);
- procedura referitoare la prevederile Legii nr.52/2003 privind transparența decizională în administrația publică, republicată, cu referire la anunțul de consultare și dezbateră publică a Registrului Local al Spațiilor Verzi din intravilanul Municipiului Rm.Sarat nr.6252/16.03.2017, Minuta ședinței de dezbateră publică privind Registrul Local al Spațiilor Verzi din intravilanul Municipiului Rm.Sarat nr.7554/29.03.2017, respectiv Procesul-verbal nr.7693/30.03.2017;
- prevederile art.36, alin.2, lit.b coroborat cu alin.4, lit.f din Legea nr. 215/2001 a administrației publice locale, republicată, actualizată;

Luând în considerare dispozițiile Legii nr.24/2000 privind normele de tehnică legislativă la elaborarea actelor normative republicată, cu modificările și completările ulterioare;

În temeiul art.39 alin.1, art.45 alin.1 și art.115 alin.1 lit.b din Legea nr.215/2001 a administrației publice locale, republicată, actualizată;

HOTĂRĂȘTE:

Art.1. Se aproba Registrul Local al Spațiilor Verzi din intravilanul Municipiului Rm.Sarat, conform anexei nr.1, care face parte integrantă din prezenta hotărâre (suport hârtie și suport digital).

Art.2. Regimul juridic al spațiilor verzi este cel prevăzut de Legea nr.24/2007 privind reglementarea și administrarea spațiilor verzi din intravilanul localităților, republicată, actualizată.

Art.3. Registrul Local al Spațiilor Verzi din intravilanul Municipiului Rm.Sarat va fi avut în vedere la întocmirea documentațiilor de urbanism, precum și la eliberarea certificatelor de urbanism și autorizațiilor de construire.

Art.4. Actualizarea Registrului Local al Spatiilor Verzi din intravilanul Municipiului Rm.Sarat se va face ori de cate ori intervin modificari.

Art.5. Registrul Local al Spatiilor Verzi din intravilanul Municipiului Rm.Sarat se arhiveaza dupa cum urmeaza:

- a) 1 exemplar la Arhitectul Sef;
- b) 1 exemplar la Serviciul Urbanism;
- c) 1 exemplar la Compartimentul Administrare Patrimoniu;
- d) 1 exemplar la Compartimentul Unitatea Municipala pentru

Monitorizarea Serviciilor Comunitare de Unitati Publice.

Art.6. Cu aducerea la îndeplinire a prezentei hotarari se insarcineaza Primarul municipiului Rm.Sarat prin Arhitectul Sef, Serviciul Urbanism, Compartimentul Administrare Patrimoniu si Compartimentul Unitatea Municipala pentru Monitorizarea Serviciilor Comunitare de Unitati Publice din cadrul aparatului de specialitate al primarului Municipiului Rm.Sarat, respectiv toate institutiile subordonate Consiliului local cu atributii in domeniu (Administratia Domeniului Public, Politia Locala, etc).

Art.7. Prezenta hotarare se aduce la cunostinta publica, respectiv se comunica Primarului municipiului Rm. Sarat, celor nominalizati cu ducerea la indeplinire si se comunica Institutiei Prefectului Judetului Buzau in vederea exercitarii controlului cu privire la legalitate.

Această hotărâre a fost adoptata de catre Consiliul Local al Municipiului Rm. Sarat in sedinta ordinara din data de 27.04.2017, cu respectarea prevederilor art.45 alin.1 din Legea nr.215/2001, a administratiei publice locale, republicata si actualizata, cu un numar de 18 voturi pentru, ___-___ abtineri si ___-___ voturi impotriva din numarul total de 19 consilieri locali in functie si 18 consilieri locali prezenti.

Președinte de ședință,
Domnul consilier Ionescu Stefan



Contrasemnează,
Secretar,
Vagyas-Davidoiu Manuela

Nr. 128

Rm.Sărat 27.04.2017

S.C. TOPO SYSTEM S.R.L.

Vidra, Vrancea

Centralizator "Registrul Spatiilor Verzi" al UAT Ramnicu Sarat

| Nr. Crt | Denumirea strazii | Suprafata (mp) | Observatii | Terenuri abandonate |
|---------|-------------------|----------------|------------|---------------------|
| 1 | B-dul. Digului | 16.169 | | |
| 2 | B-dul. Digului | 158.828 | | |
| 3 | B-dul. Digului | 429.585 | | |
| 4 | B-dul. Digului | 502.05 | | |
| 5 | B-dul. Digului | 574.91 | | |
| 6 | B-dul. Digului | 562.196 | | |
| 7 | B-dul. Digului | 457.898 | | |
| 8 | B-dul. Digului | 340.902 | | |
| 9 | B-dul. Digului | 449.202 | | |
| 10 | B-dul. Digului | 494.57 | | |
| 11 | B-dul. Digului | 759.962 | | |
| 12 | B-dul. Digului | 88.697 | | |
| 13 | B-dul. Digului | 88.904 | | |
| 14 | B-dul. Digului | 80.229 | | |
| 15 | B-dul. Digului | 64.412 | | |
| 16 | B-dul. Digului | 71.094 | | |
| 17 | B-dul. Digului | 27.439 | | |
| 18 | B-dul. Digului | 113.73 | | |
| 19 | B-dul. Digului | 24.713 | | |
| 20 | B-dul. Digului | 63.287 | | |
| 21 | B-dul. Digului | 148.939 | | |
| 22 | B-dul. Digului | 344.671 | | |
| 23 | B-dul. Digului | 146.395 | | |
| 24 | B-dul. Digului | 131.889 | | |
| 25 | B-dul. Digului | 18.219 | | |
| 26 | B-dul. Digului | 143.604 | | |
| 27 | B-dul. Digului | 109.817 | | |
| 28 | B-dul. Digului | 126.778 | | |
| 29 | B-dul. Digului | 205.057 | | |
| 30 | B-dul. Digului | 206.31 | | |
| 31 | B-dul. Digului | 215.965 | | |
| 32 | B-dul. Digului | 292.901 | | |
| 33 | B-dul. Digului | 183.01 | | |
| 34 | B-dul. Digului | 306.128 | | |
| 35 | B-dul. Digului | 256.159 | | |
| 36 | B-dul. Digului | 336.277 | | |
| 37 | B-dul. Digului | 265.923 | | |
| 38 | B-dul. Digului | 71.29 | | |
| 39 | B-dul. Digului | 24.065 | | |
| 40 | B-dul. Digului | 1852.986 | | |
| 41 | B-dul. Digului | 674.777 | | |
| 42 | B-dul. Digului | 180.967 | | |

| | | | | |
|------|-----------------------|-----------|------------------|--|
| 1040 | B-dul. Eroilor | 39.011 | | |
| 1041 | B-dul. Eroilor | 107.647 | | |
| 1042 | B-dul. Eroilor | 74.701 | | |
| 1043 | B-dul. Eroilor | 81.563 | | |
| 1044 | B-dul. Eroilor | 35.13 | | |
| 1045 | B-dul. Eroilor | 211.813 | | |
| 1046 | B-dul. Eroilor | 271.037 | | |
| 1047 | B-dul. Eroilor | 16.78 | | |
| 1048 | Str. Mihail Sadoveanu | 10469.993 | teren neutilizat | |
| 1049 | Str. Intrarea Scolii | 10101.453 | teren neutilizat | |
| 1050 | Str. Intrarea Scolii | 13205.176 | teren neutilizat | |
| 1051 | Str. Matei Basarab | 45.681 | | |
| 1052 | Str. Matei Basarab | 10.912 | | |
| 1053 | Str. Matei Basarab | 30.207 | | |
| 1054 | Str. Matei Basarab | 26.944 | | |
| 1055 | Str. Matei Basarab | 16.496 | | |
| 1056 | Str. Matei Basarab | 6.526 | | |
| 1057 | Str. Matei Basarab | 29.313 | | |
| 1058 | Str. Matei Basarab | 19.595 | | |
| 1059 | Str. Matei Basarab | 11.293 | | |
| 1060 | Str. Matei Basarab | 18.716 | | |
| 1061 | Str. Matei Basarab | 10.064 | | |
| 1062 | Str. Matei Basarab | 8.248 | | |
| 1063 | Str. Matei Basarab | 31.676 | | |
| 1064 | Str. Matei Basarab | 26.491 | | |
| 1065 | Str. Matei Basarab | 13.741 | | |
| 1066 | Str. Matei Basarab | 41.101 | | |
| 1067 | Str. Matei Basarab | 41.781 | | |
| 1068 | Str. Matei Basarab | 11.503 | | |
| 1069 | Str. Matei Basarab | 11.473 | | |
| 1070 | Str. Matei Basarab | 6.527 | | |
| 1071 | Str. Matei Basarab | 3.527 | | |
| 1072 | Str. Matei Basarab | 6.576 | | |
| 1073 | Str. Matei Basarab | 8.787 | | |
| 1074 | Str. Matei Basarab | 11.701 | | |
| 1075 | Str. Matei Basarab | 7.29 | | |
| 1076 | Str. Matei Basarab | 4.707 | | |
| 1077 | Str. Matei Basarab | 7.497 | | |
| 1078 | Str. Matei Basarab | 5.407 | | |
| 1079 | Str. Matei Basarab | 10.576 | | |
| 1080 | Str. Matei Basarab | 4.705 | | |
| 1081 | Str. Matei Basarab | 6.921 | | |
| 1082 | Str. Matei Basarab | 6.547 | | |
| 1083 | Str. Matei Basarab | 5.721 | | |
| 1084 | Str. Matei Basarab | 3.286 | | |
| 1085 | Str. Matei Basarab | 2.99 | | |
| 1086 | Str. Matei Basarab | 3.856 | | |
| 1087 | Str. Matei Basarab | 6.372 | | |
| 1088 | Str. Matei Basarab | 6.841 | | |
| 1089 | Str. Matei Basarab | 5.811 | | |
| 1090 | Str. Matei Basarab | 9.972 | | |
| 1091 | Str. Matei Basarab | 9.319 | | |
| 1092 | Str. Matei Basarab | 0.818 | | |

| | | | | |
|-------|---------------------------|------------|--|--|
| 1410 | Str. Principile Ferdinand | 21.429 | | |
| 1411 | Str. Principile Ferdinand | 6.746 | | |
| 1412 | Str. Principile Ferdinand | 24.511 | | |
| 1413 | Str. Principile Ferdinand | 149.193 | | |
| 1414 | Str. Principile Ferdinand | 94.264 | | |
| 1415 | Str. Principile Ferdinand | 6.116 | | |
| 1416 | Str. Principile Ferdinand | 3.359 | | |
| 1417 | Str. Principile Ferdinand | 1.836 | | |
| 1418 | B-dul. Digului | 8511.414 | | |
| 1419 | B-dul. Digului | 40.569 | | |
| 1420 | B-dul. Digului | 134.769 | | |
| 1421 | B-dul. Digului | 277.872 | | |
| 1422 | B-dul. Digului | 109.832 | | |
| 1423 | Str. Primaverii | 32.211 | | |
| 1424 | Str. Primaverii | 0.903 | | |
| 1425 | Str. Primaverii | 3.195 | | |
| 1426 | Str. Primaverii | 4.146 | | |
| 1427 | Str. Primaverii | 41.97 | | |
| 1428 | Str. Primaverii | 2.927 | | |
| 1429 | Str. Primaverii | 2.927 | | |
| 1430 | Str. Primaverii | 2.927 | | |
| 1431 | Str. Primaverii | 33.135 | | |
| 1432 | Str. Primaverii | 14.954 | | |
| 1433 | Str. Primaverii | 2.927 | | |
| 1434 | Str. Primaverii | 2.927 | | |
| 1435 | Str. Primaverii | 2.927 | | |
| 1436 | Str. Primaverii | 2.927 | | |
| 1437 | Str. Primaverii | 3.508 | | |
| 1438 | Str. Primaverii | 31.686 | | |
| 1439 | Str. Primaverii | 3.604 | | |
| 1440 | Str. Primaverii | 3.331 | | |
| | | | | |
| Total | | 314830.544 | | |

Intocmit,

ing. Tofan Adrian Florin



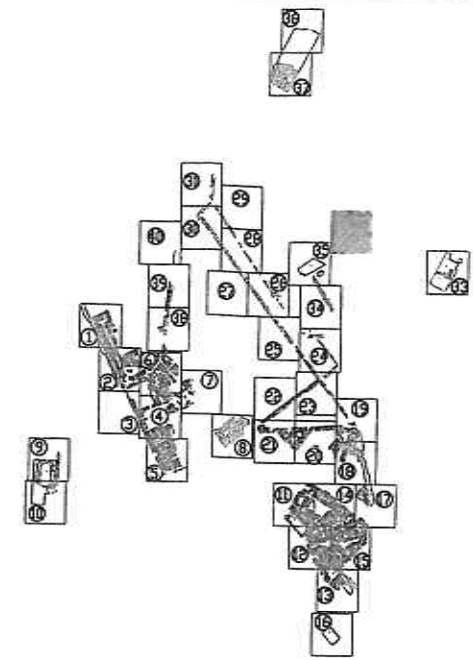
Verificat,

ing. Tofan Adrian Florin

A handwritten signature in black ink.



SCHEMA DE RACORDARE A PLANSELOR

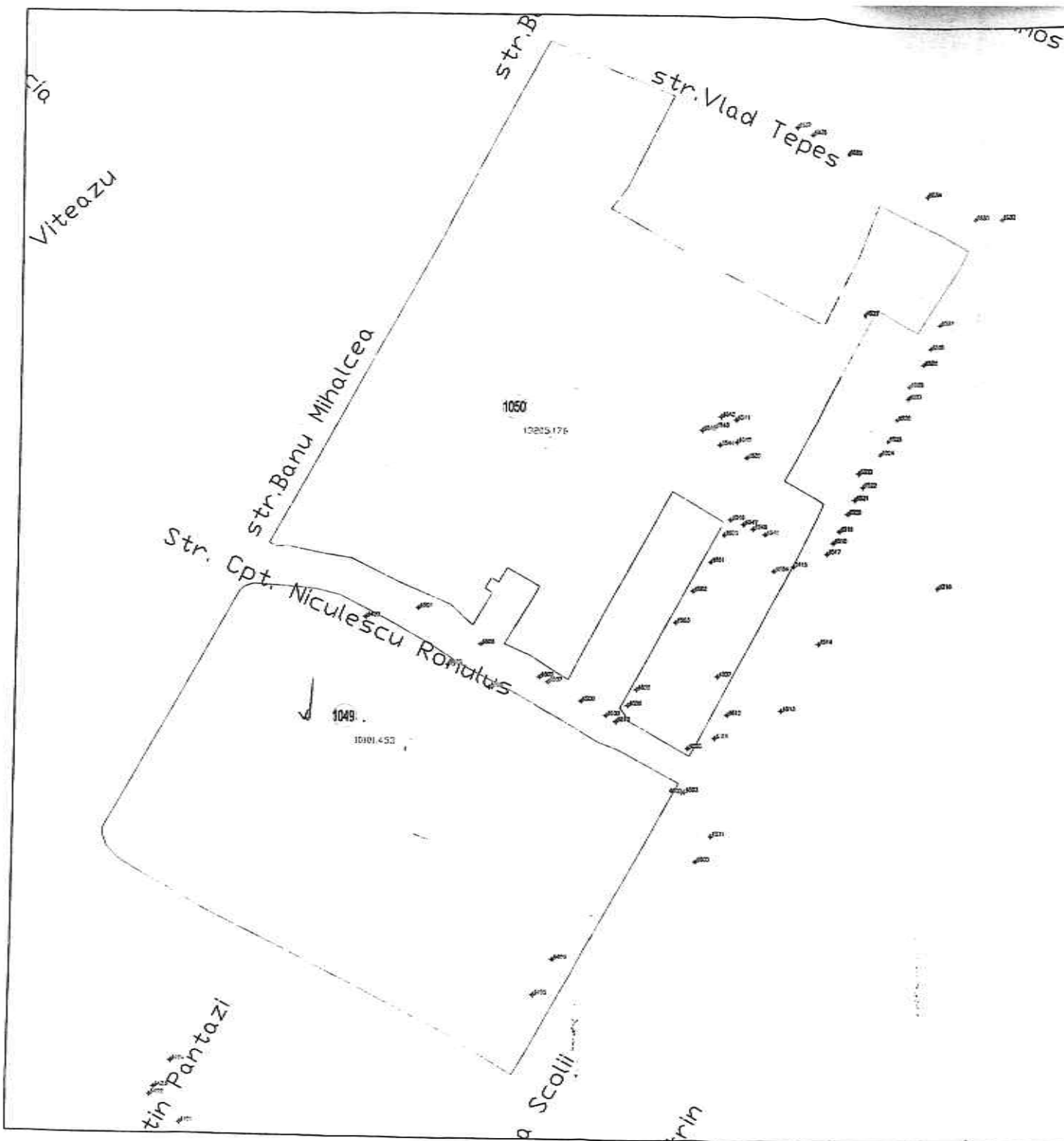


Tel./Fax 0237/673035
 Mobil 0727711196, 0735514421
 e-mail: toposistem@yahoo.com
SC TOPO SYSTEM SRL
ADRESA
 COM. VIDRA, JUD. VRANCEA

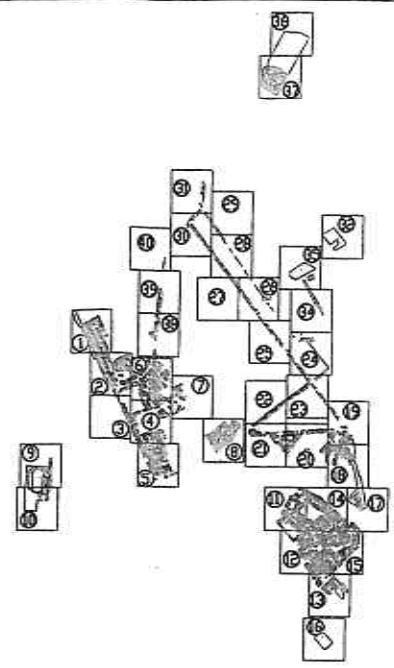


- Legenda**
- Ciudii
 - Teren neutilizat
 - Identificator spatiu verde
 - +136 Identificator copac
 - 15.877 Suprafata teren neutilizat
 - I trotua
 - F fontana
 - copac izolat
 - canin vizitara canalizare
 - hidrant
 - stalp din beton
 - stalp din lemn

| | | | |
|--|---|------------------|---------------------------|
| BENEFICIAR: | | TITLU: | SCARA: |
| PRIMARIA MUNICIPIULUI RAMNICU SARAT JUDETUL BUZAU | | PLAN DE SITUATIE | 1/1000 DATA |
| DESENAT DE | Ing. TOFAN ADRIAN FLORIN | | |
| VERIFICAT DE | Ing. TOFAN ADRIAN FLORIN | | |
| PROIECT: | Registrul Local al Spatiilor verzi din intravilanul Municipiului Ramnicu Sarat | | PLANSA NR. : 32 |



SCHEMA DE RACORDARE A PLANSELOR



Tel./Fax 0237/673035
 Mobil 0727711196, 0735514421
 e-mail: ttoposistem@yahoo.com
 SC TOPO SYSTEM SRL
 ADRESA
 COM. VIDRA, JUD. VRANCEA



- Legenda**
- Cladin
 - Teren neutilizat
 - Identificator spatiu verde
 - Identificator copec
 - Suprafata teren neutilizat
 - trola
 - fontana
 - copec izolat
 - camin vizitare canalizare
 - hidrant
 - stalp din beton
 - stalp din lemn

| | | | |
|--|---|------------------|----------------|
| BENEFICIAR: | | TITLU: | SCARA: |
| PRIMARIA MUNICIPIULUI RAMNICU SARAT JUDETUL BUZAU | | PLAN DE SITUATIE | 1/1000 DATA |
| DESENAT DE | Ing. TOFAN ADRIAN FLORIN | | |
| VERIFICAT DE | Ing. TOFAN ADRIAN FLORIN | | |
| PROIECT: | Registrul Local al Spatiilor verzi din intravilanul Municipiului Ramnicu Sarat | PLANSA NR.: | 33 |

ROMANIA
JUDETUL BUZAU
MUNICIPIUL RAMNICU SARAT
CONSILIUL LOCAL

Comisia pentru activitati economico-financiare si agricultura

AVIZ

asupra proiectului de hotarare privind aprobarea actualizarii Registrului Local al Spatiilor Verzi din intravilanul Municipiului Ramnicu Sarat, ca urmare a finalizarii implementarii proiectului "Amenajare Spatii Verzi in Cartierele Anghel Saligny si Extindere Slam Ramnic si Realizarea unor Investitii Adiacente in Infrastructura de Acces catre acesta", beneficiar - Unitatea Administrativ Teritoriala Municipiul Ramnicu Sarat, cod SMIS 115855, in sensul includerii imobilului-teren pe care s-a realizat investitia mentionata mai sus in categoria de spatiu verde

Comisia pentru activitati economico-financiare si agricultura, intrunita in sedinta din data de 25.06.2024 a analizat **Proiectul de hotarare privind aprobarea actualizarii Registrului Local al Spatiilor Verzi din intravilanul Municipiului Ramnicu Sarat, ca urmare a finalizarii implementarii proiectului "Amenajare Spatii Verzi in Cartierele Anghel Saligny si Extindere Slam Ramnic si Realizarea unor Investitii Adiacente in Infrastructura de Acces catre acesta", beneficiar - Unitatea Administrativ Teritoriala Municipiul Ramnicu Sarat, cod SMIS 115855, in sensul includerii imobilului-teren pe care s-a realizat investitia mentionata mai sus in categoria de spatiu verde**, in scris la punctul 12 de pe ordinea de zi a sedintei ordinare a Consiliului Local al Municipiului Rm.Sarat din data de 26.06.2024.

In conformitate cu prevederile art.136, alin.(3), lit.b) si alin.(8), lit.c) din O.U.G nr.57/2019 privind Codul Administrativ, Comisia pentru activitati economico-financiare si agricultura avizeaza **FAVORABIL** proiectul de hotarare mai sus mentionat.

Prezentul aviz a fost adoptat cu respectarea prevederilor art.125, alin.(2) din O.U.G nr.57/2019 privind Codul Administrativ, cu un numar de **6** voturi pentru, ___-___ abtineri si ___-___ voturi impotriva din numarul total de 7 consilieri locali din componenta comisiei si 6 consilieri locali prezenti.

Comisia pentru activitati economico-financiare si agricultura,

Presedinte,

Domnul consilier Ionescu Stefan



**Redactat,
Secretar,**

Consilier local Apostol Marieana

ROMANIA
JUDETUL BUZAU
MUNICIPIUL RAMNICU SARAT
CONSILIUL LOCAL

**Comisia pentru cultura, culte, invatamant, munca, sanatate
si protectia persoanelor aflate in nevoie**

AVIZ

***asupra proiectului de hotarare privind aprobarea actualizarii
Registrului Local al Spatiilor Verzi din intravilanul Municipiului
Ramnicu Sarat, ca urmare a finalizarii implementarii proiectului
"Amenajare Spatii Verzi in Cartierele Anghel Saligny si Extindere Slam
Ramnic si Realizarea unor Investitii Adiacente in Infrastructura de
Acces catre acesta", beneficiar - Unitatea Administrativ Teritoriala
Municipiul Ramnicu Sarat, cod SMIS 115855, in sensul includerii
imobilului-teren pe care s-a realizat investitia mentionata mai sus in
categoria de spatiu verde***

Comisia pentru cultura, culte, invatamant, munca, sanatate si protectia persoanelor aflate in nevoie, intrunita in sedinta din data de 25.06.2024 a analizat **Proiectul de hotarare privind aprobarea actualizarii Registrului Local al Spatiilor Verzi din intravilanul Municipiului Ramnicu Sarat, ca urmare a finalizarii implementarii proiectului "Amenajare Spatii Verzi in Cartierele Anghel Saligny si Extindere Slam Ramnic si Realizarea unor Investitii Adiacente in Infrastructura de Acces catre acesta", beneficiar - Unitatea Administrativ Teritoriala Municipiul Ramnicu Sarat, cod SMIS 115855, in sensul includerii imobilului-teren pe care s-a realizat investitia mentionata mai sus in categoria de spatiu verde**, inscris la punctul 12 de pe ordinea de zi a sedintei ordinare a Consiliului Local al Municipiului Rm.Sarat din data de 26.06.2024.

In conformitate cu prevederile art.136, alin.(3), lit.b) si alin.(8), lit.c) din O.U.G nr.57/2019 privind Codul Administrativ, Comisia pentru cultura, culte, invatamant, munca, sanatate si protectia persoanelor aflate in nevoie avizeaza **FAVORABIL** proiectul de hotarare mai sus mentionat.

Prezentul aviz a fost adoptat cu respectarea prevederilor art.125, alin.(2) din O.U.G nr.57/2019 privind Codul Administrativ, cu un numar de **6** voturi pentru, ___-___ abtineri si ___-___ voturi impotriva din numarul total de 7 consilieri locali din componenta comisiei si 6 consilieri locali prezenti.

**Comisia pentru cultura, culte, invatamant, munca, sanatate
si protectia persoanelor aflate in nevoie,**

**Presedinte,
Doamna consilier Sava Manuela-Camelia**



**Redactat,
Consilier local desemnat de
presedintele comisiei conform art.141,
alin.(10) din O.U.G nr.57/2019**

Consilier local Consilier local Mustatea Nicu Sorin

ROMANIA
JUDETUL BUZAU
MUNICIPIUL RAMNICU SARAT
CONSILIUL LOCAL

**Comisia pentru amenajarea teritoriului,
urbanism, protectie mediu si turism**

AVIZ

asupra proiectului de hotarare privind aprobarea actualizarii Registrului Local al Spatiilor Verzi din intravilanul Municipiului Ramnicu Sarat, ca urmare a finalizarii implementarii proiectului "Amenajare Spatii Verzi in Cartierele Anghel Saligny si Extindere Slam Ramnic si Realizarea unor Investitii Adiacente in Infrastructura de Acces catre acesta", beneficiar - Unitatea Administrativ Teritoriala Municipiul Ramnicu Sarat, cod SMIS 115855, in sensul includerii imobilului-teren pe care s-a realizat investitia mentionata mai sus in categoria de spatiu verde

Comisia pentru amenajarea teritoriului, urbanism, protectie mediu si turism, intrunita in sedinta din data de 25.06.2024 a analizat **Proiectul de hotarare privind aprobarea actualizarii Registrului Local al Spatiilor Verzi din intravilanul Municipiului Ramnicu Sarat, ca urmare a finalizarii implementarii proiectului "Amenajare Spatii Verzi in Cartierele Anghel Saligny si Extindere Slam Ramnic si Realizarea unor Investitii Adiacente in Infrastructura de Acces catre acesta", beneficiar - Unitatea Administrativ Teritoriala Municipiul Ramnicu Sarat, cod SMIS 115855, in sensul includerii imobilului-teren pe care s-a realizat investitia mentionata mai sus in categoria de spatiu verde**, in scris la punctul 12 de pe ordinea de zi a sedintei ordinare a Consiliului Local al Municipiului Rm.Sarat din data de 26.06.2024.

In conformitate cu prevederile art.136, alin.(3), lit.b) si alin.(8), lit.c) din O.U.G nr.57/2019 privind Codul Administrativ, Comisia pentru amenajarea teritoriului, urbanism, protectie mediu si turism avizeaza **FAVORABIL** proiectul de hotarare mai sus mentionat.

Prezentul aviz a fost adoptat cu respectarea prevederilor art.125, alin.(2) din O.U.G nr.57/2019 privind Codul Administrativ, cu un numar de **6** voturi pentru, ___-___ abtineri si ___-___ voturi impotriva din numarul total de 7 consilieri locali din componenta comisiei si 6 consilieri locali prezenti.

**Comisia pentru amenajarea teritoriului,
urbanism, protectie mediu si turism,**

Presedinte

Domnul consilier Grigoras Nelu



**Redactat,
Secretar,**

Consilier local Neculaiasa-Pavel Vasilică

ROMANIA
JUDETUL BUZAU
MUNICIPIUL RAMNICU SARAT
CONSILIUL LOCAL
Comisia juridica, de disciplina si validare

AVIZ

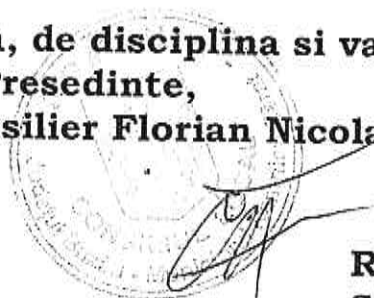
asupra proiectului de hotarare privind aprobarea actualizarii Registrului Local al Spatiilor Verzi din intravilanul Municipiului Ramnicu Sarat, ca urmare a finalizarii implementarii proiectului "Amenajare Spatii Verzi in Cartierele Anghel Saligny si Extindere Slam Ramnic si Realizarea unor Investitii Adiacente in Infrastructura de Acces catre acesta", beneficiar - Unitatea Administrativ Teritoriala Municipiul Ramnicu Sarat, cod SMIS 115855, in sensul includerii imobilului-teren pe care s-a realizat investitia mentionata mai sus in categoria de spatiu verde

Comisia juridica, de disciplina si validare, intrunita in sedinta din data de 25.06.2024 a analizat ***Proiectul de hotarare privind aprobarea actualizarii Registrului Local al Spatiilor Verzi din intravilanul Municipiului Ramnicu Sarat, ca urmare a finalizarii implementarii proiectului "Amenajare Spatii Verzi in Cartierele Anghel Saligny si Extindere Slam Ramnic si Realizarea unor Investitii Adiacente in Infrastructura de Acces catre acesta", beneficiar - Unitatea Administrativ Teritoriala Municipiul Ramnicu Sarat, cod SMIS 115855, in sensul includerii imobilului-teren pe care s-a realizat investitia mentionata mai sus in categoria de spatiu verde***, in scris la punctul 12 de pe ordinea de zi a sedintei ordinare a Consiliului Local al Municipiului Rm.Sarat din data de 26.06.2024.

In conformitate cu prevederile art.136, alin.(3), lit.b) si alin.(8), lit.c) din O.U.G nr.57/2019 privind Codul Administrativ, Comisia juridica, de disciplina si validare avizeaza **FAVORABIL** proiectul de hotarare mai sus mentionat.

Prezentul aviz a fost adoptat cu respectarea prevederilor art.125, alin.(2) din O.U.G nr.57/2019 privind Codul Administrativ, cu un numar de 7 voturi pentru, ___-___ abtineri si ___-___ voturi impotriva din numarul total de 7 consilieri locali din componenta comisiei si 7 consilieri locali prezenti.

**Comisia juridica, de disciplina si validare,
Presedinte,
Domnul consilier Florian Nicolae**



**Redactat,
Secretar,
Consilier local Dorobantu Voichita Maria**

