

### PROIECT DE HOTARARE

**privind aprobarea infiintarii unui nou traseu de transport public local de persoane pe raza UAT Municipiul Ramnicu Sarat, judetul Buzau, a programului de transport local pentru acesta, precum si infiintarea unor noi statii de calatori pe traseul respectiv**

Consiliul Local al municipiului Râmnicu-Sărat, județul Buzău, întrunit în ședința de lucru ordinară în data de **31.01.2024**;

Având în vedere:

- referatul de aprobare al Primarului municipiului Rm.Sarat inregistrat sub nr. 2594/17.01.2024 in conformitate cu prevederile art.136, alin.(8), lit.a) din O.U.G nr.57/2019 privind Codul administrativ, in calitate de initiator, coroborat cu prevederile art.240 din acelasi act normativ cu referire la angajarea raspunderii primarului in exercitarea atributiilor ce ii revin potrivit legii, raspundere aferenta actelor administrative;
- raportul Compartimentului Autorizarea Serviciilor de Transport Local din cadrul aparatului de specialitate al primarului municipiului Rm. Sarat inregistrat sub nr.3383/18.01.2024 in conformitate cu prevederile art.136, alin.(8), lit.b) din O.U.G nr.57/2019 privind Codul administrativ, coroborat cu prevederile art.240 din acelasi act normativ, cu referire la angajarea raspunderii functionarilor publici si personalului contractual in exercitarea atributiilor ce le revin potrivit legii, (intocmirea rapoartelor sau a altor documente de fundamentare prevazute de lege, respectiv semnarea/avizarea rapoartelor sau a altor documente de fundamentare, din punct de vedere tehnic si al legalitatii), raspundere aferenta actelor administrative, operatiuni anterioare adoptarii actului administrativ;
- avizul comisiei/comisiilor de specialitate a/ale Consiliului local;
- Nota de fundamentare nr.64490/24.10.2023 a Compartimentului Autorizarea Serviciilor de Transport Local din cadrul aparatului de specialitate al primarului municipiului Rm. Sarat;
- prevederile HCL nr.110/10.05.2021 privind aprobarea Studiului de oportunitate privind delegarea gestiunii serviciului de transport public local de calatori pe raza de competenta a Asociatiei de Dezvoltare Intercomunitara a Transportului Public din Ramnicu Sarat-ATRAS, pentru fundamentarea si stabilirea solutiilor optime de delegare a gestiunii Serviciului de transport public local de călători în conformitate cu prevederile Regulamentului (CE) nr. 1370/2007 (forma actualizata), a modalitatii de gestiune a acestui serviciu public si a proiectului contractului de delegare a gestiunii Serviciului de transport public local de calatori;
- contractul de delegare a gestiunii directe a serviciului de transport public local pe raza de competenta a Asociatiei de Dezvoltare Intercomunitara a Transportului Public din Ramnicu Sarat-ATRAS, incheiat intre Asociatia de Dezvoltare

Intercomunitara a Transportului Public din Ramnicu Sarat-ATRAS, in calitate de autoritate contractanta si S.C Transport Urban de Calatori S.A Ramnicu Sarat, in calitate de operator, nr.802/14.06.2021 si actele aditionale la acesta;

- adresa S.C Transport Urban de Calatori S.A Ramnicu Sarat nr.780/02.10.2023 inregistrata la Primaria Municipiului Rm.Sarat sub nr.59379/02.10.2023;

- memoriul tehnic nr.61059/09.10.2023 si planurile de amplasament si delimitare a imobilului (anexa nr.16) pentru cele 19 amplasamente;

- adresa nr.61468/10.10.2023 emisa de Primaria Municipiului Rm.Sarat prin care se solicita Politiei Municipiului Rm.Sarat –Biroul Rutier, avizul pentru infiintarea a 19 noi statii de calatori pentru transportul public pe raza UAT Municipiul Rm.Sarat;

-avizul de legalitate nr.982685/17.10.2023 emis de Politia Municipiului Rm.Sarat –Biroul Rutier, inregistrat la sediul Primariei Municipiului Rm.Sarat sub nr.63904/20.10.2023;

-prevederile art.17, alin.(1), lit.c) si ale art.18, alin.(1), lit.d) din Legea nr.92/2007 a serviciilor de transport public local, actualizata;

-prevederile art.6, alin.(1) si alin.(2) din Anexa nr.1 la H.G nr.1391/2006 pentru aprobarea Regulamentului de aplicare a Ordonanței de urgență a Guvernului nr. 195/2002 privind circulația pe drumurile publice, modificat si completat prin H.G nr.130/15.02.2023;

- prevederile Statutului Asociației de Dezvoltare Intercomunitara a Transportului Public din Ramnicu Sarat, actualizat;

-prevederile art.7 din Legea nr.52/2003 privind transparenta decizionala in administratia publica, republicata, cu modificarile si completarile ulterioare coroborat cu prevederile H.G nr.831/27.06.2022 pentru aprobarea Normelor metodologice de aplicare a Legii nr. 52/2003 privind transparenta decizionala in administratia publica (anunt referitor la elaborarea unui proiect de act normativ, proces verbal prin care se precizeaza ca nicio persoana interesata nu a formulat/depus/transmis propuneri, sugestii, opinii cu valoare de recomandare, proces verbal incheiat cu prilejul finalizarii procedurii);

-faptul ca a fost parcursa procedura de transparenta decizionala (afisare anunt pe site-ul propriu primariermsarat.ro, la sediul Primariei Municipiului Rm.Sarat si in mass media locala);

- prevederile HCL nr.248/31.10.2023 privind alegerea Presedintelui de sedinta al Consiliului local al Municipiului Rm.Sarat pentru lunile noiembrie 2023-ianuarie 2024;

- procedura de sistem « Inițierea proiectelor de hotărâri în vederea supunerii spre aprobare Consiliului Local»;

-prevederile art.5, lit.m) si n), art.129, alin.(2), lit.a) si lit.d), alin.(7), lit.n) respectiv prevederile art.240 din Ordonanta de Urgenta a Guvernului nr.57/2019 privind Codul administrativ, cu modificarile si completarile ulterioare;

Luând in considerare dispozitiile Legii nr.24/2000 privind normele de tehnica legislativa la elaborarea actelor normative republicata, cu modificarile si completarile ulterioare;

În temeiul art.133, alin.(1), art. 139, alin.(3), lit.g) si ale art.196, alin.(1), lit.a) din Ordonanta de Urgenta a Guvernului nr.57/2019 privind Codul administrativ, cu modificarile si completarile ulterioare;

## **HOTĂRĂȘTE:**

**Art.1.** Se aprobă infiintarea unui nou traseu de transport public local de persoane pe raza UAT Municipiul Ramnicu Sarat, judetul Buzau, conform anexei nr.1 (Traseul 10).

**Art.2.** Se aproba programul de transport local aferent traseului de transport public local de persoane nou infiintat, conform anexei nr.2.

**Art.3.** Se aproba infiintarea unor noi statii de calatori care deservesc traseul de transport public local de persoane nou infiintat, conform anexei nr.3.

**Art.4.** Anexele nr.1, nr.2 si nr.3 fac parte integranta din prezenta hotarare.

**Art.5.** Cu aducerea la îndeplinire a prezentei hotarari se insarcineaza Primarul municipiului Rm.Sărat prin Compartimentul Autorizarea Serviciilor de Transport Local si prin Compartimentul Guvernanta Corporativa a Intreprinderilor Publice din cadrul aparatului de specialitate al primarului municipiului Rm. Sarat precum si persoanele abilitate sa exercite controlul financiar preventiv propriu, respectiv auditul public intern, operatiuni ce se exercita asupra tuturor operatiunilor care afectează fondurile publice locale și/sau patrimoniul public și privat, conform reglementarilor legale în domeniu, de catre functionarii publici din cadrul aparatului de specialitate al primarului abilitati in acest sens in stransa corelare cu raspunderea administrativa si cu principiile raspunderii administrative conform competentelor celor implicati in răspunderea aferentă actelor administrative, respectiv S.C Transport Urban de Calatori S.A Ramnicu Sarat.

**Art.6.** Prezenta hotarare se aduce la cunostinta publica, respectiv se comunica Primarului municipiului Rm. Sarat, celor nominalizati cu ducerea la indeplinire si se comunica Institutiei Prefectului Judetului Buzau in vederea exercitarii controlului cu privire la legalitate.

**Această hotărâre a fost adoptată de către Consiliul Local al Municipiului Rm. Sărat în ședința ordinară din data de 31.01.2024, cu respectarea prevederilor art.139, alin.3, lit.g) (majoritate absoluta) din O.U.G nr.57/2019 privind Codul administrativ, cu un numar de \_\_\_\_\_ voturi pentru, \_\_\_\_\_ abțineri și \_\_\_\_\_ voturi împotrivă din numarul total de 19 consilieri locali în funcție și \_\_\_\_\_ consilieri locali prezenți.**

**Initiator,  
Primar,  
Cirjan Sorin-Valentin**

**Președinte de ședință,  
Doamna consilier Sava Manuela-Camelia**

**Avizat,  
Secretar general,  
Vagyas-Davidoiu Manuela**

Nr. \_\_\_\_\_

**Rm.Sărat 31.01.2024**



# ROMÂNIA

## MUNICIPIUL RÂMNICU SĂRAT



Str. N.Bălcescu nr. 1, Râmnicu-Sărat, Tel: 0238.561946; Fax: 0238.561947  
Web: [www.primariermsarat.ro](http://www.primariermsarat.ro) E-mail: [primarie\\_rmsarat@primariermsarat.ro](mailto:primarie_rmsarat@primariermsarat.ro)  
Nr. înregistrare ANSPDCP: 20680

**Nr. 2594/17.01.2024**

### REFERAT DE APROBARE

**la proiectul de hotarare privind aprobarea infiintarii unui nou traseu de transport public local de persoane pe raza U.A.T. Municipiul Ramnicu Sarat, judetul Buzau, a programului de transport local pentru acesta, precum si infiintarea unor noi statii de calatori pe traseul respectiv**

În conformitate cu prevederile art.129, alin. (2), lit. a) si lit. d), precum si alin. (7), lit. n) din Ordonanta de urgenta nr.57/2019 privind Codul administrativ, actualizat, Consiliul local exercită competente referitoare la organizarea si functionarea aparatului de specialitate al primarului, ale instituțiilor publice de interes local si ale societăților și regiilor autonome de interes local, precum si competente privind gestionarea serviciilor de interes local, asigurând, potrivit competentei sale si în condițiile legii, cadrul necesar pentru furnizarea serviciilor publice de interes local privind serviciile comunitare de utilități publice de interes local.

*Avand in vedere:*

- prevederile H.C.L. nr.110/10.05.2021 privind aprobarea Studiului de oportunitate privind delegarea gestiunii serviciului de transport public local de calatori pe raza de competenta a Asociatiei de Dezvoltare Intercomunitara a Transportului Public din Ramnicu Sarat – ATRAS, pentru fundamentarea si stabilirea solutiilor optime de delegare a gestiunii Serviciului de transport public local de călători în conformitate cu prevederile Regulamentului (CE) nr. 1370/2007 (forma actualizata), a modalitatii de gestiune a acestui serviciu public si a proiectului contractului de delegare a gestiunii Serviciului de transport public local de calatori;
- prevederile Contractului de delegare a gestiunii directe a serviciului de transport public local pe raza de competenta a Asociației de Dezvoltare Intercomunitară a Transportului Public din Ramnicu Sărat - ATRAS nr.802/14.06.2021 si actele aditionale la acesta;
- adresa nr.780/02.10.2023 emisa de S.C. Transport Urban de Calatori S.A. Ramnicu Sarat, inregistrata la sediul Primariei Municipiului Ramnicu Sarat sub nr.59379/02.10.2023;
- memoriul tehnic nr. 61059/09.10.2023;
- adresa nr. 61468/10.10.2023 emisa de Primaria Municipiului Ramnicu Sarat prin care se solicita, Politiei Municipiului Ramnicu Sarat – Biroul Rutier, avizul pentru infiintarea a 19 statii de calatori pentru transportul public pe raza unitatii administrativ-teritoriale Municipiul Ramnicu Sarat;

- avizul de legalitate nr.982685/17.10.2023, inregistrat la sediul Primariei Municipiului Ramnicu Sarat sub nr.63904/20.10.2023, emis de Politia Municipiului Ramnicu Sarat – Biroul Rutier;

- prevederile art.17, alin.(1), lit.c) si ale art.18 alin.(1) lit.d) din Legea nr.92/2007 a serviciilor de transport public local, actualizata, care statueaza faptul ca autoritatile deliberative exercita atributii cu privire la actualizarea periodica a traseelor si a programelor de transport in functie de necesitatile de deplasare ale populatiei si in corelare cu transportul public interjudetean, international, feroviar, aerian sau naval de persoane existent, precum si corelarea intre modalitatile de realizare a serviciului public de transport local de persoane cu autobuze, troleibuze, tramvaie, metrou si in regim de taxi, dupa caz, precum si faptul ca autoritatile administratiei publice locale si asociatiile de dezvoltare intercomunitara sau alte forme de asociere intre unitatile administrativ-teritoriale, in raporturile cu operatorii de transport rutier ori transportatorii autorizati care efectueaza serviciile publice de transport local si judetean, au dreptul sa actualizeze programele publice de transport de persoane prin curse regulate, in conformitate cu cerintele de transport;

- prevederile Statutului Asociației de Dezvoltare Intercomunitară a Transportului Public din Ramnicu Sărat – ATRAS, actualizat;

Fata de considerentele anterior mentionate, in baza prevederilor art.136, alin (1) din O.U.G. nr.57/2019 privind Codul administrativ, initiez proiectul de hotarare privind aprobarea infiintarii unui nou traseu de transport public local de persoane pe raza U.A.T. Municipiul Ramnicu Sarat, judetul Buzau, a programului de transport local pentru acesta, precum si infiintarea unor noi statii de calatori pe traseul respectiv.

Avand in vedere dispozitiile Legii nr.24/2000 privind normele de tehnica legislativa pentru elaborarea actelor normative, republicata, înainte Consiliului Local al Municipiului Rm.Sarat, spre dezbatere si aprobare proiectul de hotarare privind aprobarea infiintarii unui nou traseu de transport public local de persoane pe raza U.A.T. Municipiul Ramnicu Sarat, judetul Buzau, a programului de transport local pentru acesta, precum si infiintarea unor noi statii de calatori pe traseul respectiv.

**Inițiator,**  
**Primarul Municipiului Râmnicu Sărat**  
**Cîrjan Sorin Valentin**





# ROMÂNIA

## MUNICIPIUL RÂMNICU SĂRAT



Str. N.Bălcescu nr. 1, Râmnicu-Sărat, Tel: 0238.561946; Fax: 0238.561947  
Web: [www.primarierrmsarat.ro](http://www.primarierrmsarat.ro) E-mail: [primarie\\_rmsarat@primarierrmsarat.ro](mailto:primarie_rmsarat@primarierrmsarat.ro)  
Nr. înregistrare ANSPDCP: 20680

Nr. 3383/18.01.2024



Aprob,  
Primar,  
Cirjan Sorin Valentin

### RAPORT DE SPECIALITATE

**la proiectul de hotarare privind aprobarea infiintarii unui nou traseu de transport public local de persoane pe raza U.A.T. Municipiul Ramnicu Sarat, judetul Buzau, a programului de transport local pentru acesta, precum si infiintarea unor noi statii de calatori pe traseul respectiv**

#### **Avand in vedere:**

- prevederile H.C.L. nr.110/10.05.2021 privind aprobarea Studiului de oportunitate privind delegarea gestiunii serviciului de transport public local de calatori pe raza de competenta a Asociatiei de Dezvoltare Intercomunitara a Transportului Public din Ramnicu Sarat – ATRAS, pentru fundamentarea si stabilirea solutiilor optime de delegare a gestiunii Serviciului de transport public local de călători în conformitate cu prevederile Regulamentului (CE) nr. 1370/2007 (forma actualizata), a modalitatii de gestiune a acestui serviciu public si a proiectului contractului de delegare a gestiunii Serviciului de transport public local de calatori;
- prevederile Contractului de delegare a gestiunii directe a serviciului de transport public local pe raza de competenta a Asociației de Dezvoltare Intercomunitară a Transportului Public din Ramnicu Sărat - ATRAS nr.802/14.06.2021 si actele aditionale la acesta;
- adresa nr.780/02.10.2023 emisa de S.C. Transport Urban de Calatori S.A. Ramnicu Sarat, inregistrata la sediul Primariei Municipiului Ramnicu Sarat sub nr.59379/02.10.2023;
- memoriul tehnic nr. 61059/09.10.2023;
- adresa nr. 61468/10.10.2023 emisa de Primaria Municipiului Ramnicu Sarat prin care se solicita, Politiei Municipiului Ramnicu Sarat – Biroul Rutier, avizul pentru infiintarea a 19 statii de calatori pentru transportul public pe raza unitatii administrativ-teritoriale Municipiul Ramnicu Sarat;

#### **Raportat la:**

- prevederile avizului de legalitate nr.982685/17.10.2023, emis de Politia Municipiul Ramnicu Sarat – Biroul Rutier, inregistrat la sediul Primariei Municipiului Ramnicu Sarat sub nr.63904/20.10.2023;
- prevederile art.17, alin.(1), lit.c), precum si ale art.18 alin. (1) lit. d) din Legea nr.92/2007 a serviciilor de transport public local, actualizata, conform carora:  
*„Art.17 (1) Consiliile locale, consiliile judetene si Consiliul General al Municipiului Bucuresti au urmatoarele atributii:*



c) actualizarea periodica a traseelor si a programelor de transport in functie de necesitatile de deplasare ale populatiei si in corelare cu transportul public interjudetean, international, feroviar, aerian sau naval de persoane existent, precum si corelarea intre modalitatile de realizare a serviciului public de transport local de persoane cu autobuze, troleibuze, tramvaie, metrou si in regim de taxi, dupa caz;(...)

Art.18 (1) Autoritatile administratiei publice locale si asociatiile de dezvoltare intercomunitara sau alte forme de asociere intre unitatile administrativ-teritoriale, in raporturile cu operatorii de transport rutier ori transportatorii autorizati care efectueaza serviciile publice de transport local si judetean, au urmatoarele drepturi:

d) sa actualizeze programele publice de transport de persoane prin curse regulate, in conformitate cu cerintele de transport.”;

- prevederile art.6 alin.(1) si alin. (2) din Regulamentul din 4 octombrie 2006 de aplicare a Ordonanței de urgență a Guvernului nr.195/2002 privind circulația pe drumurile publice, care stipuleaza urmatoarele:

„(1) Traseele pe care se efectueaza servicii regulate de transport public local de calatori, cu exceptia celor care efectueaza transport in regim de taxi, se stabilesc de catre autoritatile administratiei publice locale.

(2) Statiile mijloacelor de transport public de persoane, inclusiv locurile de asteptare a clientilor pentru transportul in regim de taxi, se stabilesc de catre autoritatile administratiei publice locale, cu avizul politiei rutiere.”;

- prevederile Statutului Asociației de Dezvoltare Intercomunitară a Transportului Public din Ramnicu Sărat – ATRAS, actualizat;

Luand in considerare dispozitiile art.129, alin. (2), lit. a) si lit. d), precum si alin. (7), lit. n) din Ordonanta de urgenta nr.57/2019 privind Codul administrativ, actualizat, Consiliul local exercită competente referitoare la organizarea si functionarea aparatului de specialitate al primarului, ale institutiilor publice de interes local si ale societătilor și regiilor autonome de interes local, precum si competente privind gestionarea serviciilor de interes local, asigurând, potrivit competentei sale si în condițiile legii, cadrul necesar pentru furnizarea serviciilor publice de interes local privind serviciile comunitare de utilități publice de interes local;

In temeiul dispozitiilor art.139 alin.(1) si ale art.196 alin.(1), lit.a) din Ordonanta de Urgenta a Guvernului nr.57/2019 privind Codul administrativ, actualizat, propunem spre competenta analiza si aprobare autorității deliberative, proiectul de hotarare privind aprobarea infiintarii unui nou traseu de transport public local de persoane pe raza U.A.T. Municipiul Ramnicu Sarat, judetul Buzau, a programului de transport local pentru acesta, precum si infiintarea unor noi statii de calatori pe traseul respectiv, conform anexelor nr.1, nr.2 si nr.3.

**Intocmit,**  
**consilier superior, Costin Mihail**



**ANEXA 1 – Propunere infiintare traseu pentru transportul public local pe raza U.A.T. Municipiul Ramnicu Sarat, judetul Buzau**

**TRASEUL 10**

**TUR:** str. Industriei - șos. Puiești - str. Intrarea Școlii - str. Radu cel Frumos - str. Anghel Saligny – str. Mihail Cantacuzino – str. Mihai Viteazul - șos. Puiești – str. Domnească - str. Matei Basarab - str. Horia - str. Căeți - str. Crângul Meiului - bld. 1 Decembrie 1918 - str. Păun Pincio - str. Amurgului – str. Ștefan cel Mare - str. C-tin Brâncoveanu - str. Toamnei - str. Mihail Kogălniceanu - bld. Digului - str. Dorobanți - str. Focsani - str. Podgoriei - str. Viilor – str. Focsani - str. Cernei - str. Timișului – str. Bistriței - str. Oltului - str. Ialomiței

**RETUR:** str. Ialomiței - str. Oltului – str. Bistriței - str. Timișului - str. Cernei - str. Focsani - str. Viilor - str. Podgoriei - str. Focsani - str. Dorobanți - bld. Digului - str. Mihail Kogălniceanu - str. Principele Ferdinand – str. Primăverii – str. Pieței – bld. Digului - str. Mihai Eminescu - str. C-tin Brâncoveanu - str. Ștefan cel Mare - str. Amurgului – str. Păun Pincio – bld. 1 Decembrie 1918 - str. Crângul Meiului - str. Căeți - str. Horia - str. Matei Basarab - str. Domnească – șos. Puiești – str. Mihai Viteazul - str. Mihail Cantacuzino – str. Anghel Saligny – str. Radu cel Frumos - str. Intrarea Școlii - șos. Puiești – str. Industriei



**ANEXA 2 – Program de transport local pentru traseul 10**

| <b>Plecari tur<br/>capat statia Obor ANL</b> | <b>Plecari retur<br/>capat statia Ialomitei I</b> |
|--|---|
| ora 6 <sup>15</sup>                          | ora 6 <sup>00</sup>                               |
| ora 7 <sup>30</sup>                          | ora 7 <sup>30</sup>                               |
| ora 9 <sup>00</sup>                          | ora 8 <sup>00</sup>                               |
| ora 11 <sup>00</sup>                         | ora 10 <sup>00</sup>                              |
| ora 13 <sup>00</sup>                         | ora 12 <sup>00</sup>                              |
| ora 15 <sup>00</sup>                         | ora 14 <sup>00</sup>                              |
| ora 17 <sup>00</sup>                         | ora 16 <sup>00</sup>                              |
| ora 19 <sup>00</sup>                         | ora 18 <sup>00</sup>                              |
| ora 19 <sup>45</sup> *                       | ora 19 <sup>45</sup> *                            |

\* nu circulă sâmbăta și duminica

**ANEXA 3 – Propunere infiintare statii pentru transportul public local pe raza U.A.T. Municipiul Ramnicu Sarat, judetul Buzau**

| Nr. crt. | Denumire strada    | Elemente de identificare   |
|----------|--------------------|--|
| 1        | Intrarea Școlii    | Statia Intrarea Școlii II, tur, strada Intrarea Școlii, in dreptul imobilului cu nr. postal 11, vecinatati: domeniul public, conform Plan de amplasament si delimitare a imobilului – plansa 1           |
| 2        | Intrarea Școlii    | Statia Intrarea Școlii II, retur, strada Intrarea Școlii, in dreptul imobilului cu nr. postal 1, vecinatati: domeniul public, conform Plan de amplasament si delimitare a imobilului – plansa 2          |
| 3        | Radu cel Frumos    | Statia Radu cel Frumos, tur, strada Radu cel Frumos, in dreptul imobilului cu nr. postal 9, vecinatati: domeniul public, conform Plan de amplasament si delimitare a imobilului – plansa 3               |
| 4        | Radu cel Frumos    | Statia Radu cel Frumos, retur, strada Radu cel Frumos, in dreptul imobilului cu nr. postal 12, vecinatati: domeniul public, conform Plan de amplasament si delimitare a imobilului – plansa 4            |
| 5        | Paun Pincio        | Statia Școala Gheorghe Vernescu, tur, strada Paun Pincio, in dreptul imobilului cu nr. postal 9, vecinatati: domeniul public, conform Plan de amplasament si delimitare a imobilului – plansa 5          |
| 6        | Paun Pincio        | Statia Școala Gheorghe Vernescu, retur, in dreptul imobilului cu nr. cadastral 32962, strada Paun Pincio, vecinatati: domeniul public, conform Plan de amplasament si delimitare a imobilului – plansa 6 |
| 7        | Amurgului          | Statia Școala Constantin Brancoveanu, tur, strada Amurgului, in dreptul imobilului cu nr. postal 13A, vecinatati: domeniul public, conform Plan de amplasament si delimitare a imobilului – plansa 7     |
| 8        | Amurgului          | Statia Școala Constantin Brancoveanu, retur, in dreptul imobilului cu nr. postal 28, strada Amurgului, vecinatati: domeniul public, conform Plan de amplasament si delimitare a imobilului – plansa 8    |
| 9        | Bulevardul Digului | Statia Dig I, retur, situata pe bulevardul Digului, vis-a-vis de blocul 17, vecinatati: domeniul public, conform Plan de amplasament si delimitare a imobilului - plansa 9                               |
| 10       | Bulevardul Digului | Statia Dig II, tur, situata pe bulevardul Digului, in dreptul imobilului cu nr. cadastral 31348, vecinatati: domeniul public, conform Plan de amplasament si delimitare a imobilului – plansa 10         |
| 11       | Bulevardul Digului | Statia Dig II, retur, situata pe bulevardul Digului, vis-a-vis de blocul 22A, vecinatati: domeniul public,   |

|    |           |   |
|----|-----------|---|
|    |           | conform Plan de amplasament si delimitare a imobilului – plansa 11  |
| 12 | Dorobanți | Statia Dorobanți, tur, situata pe strada Dorobanți, in dreptul imobilului cu nr. postal 24, vecinatati: domeniul public, conform Plan de amplasament si delimitare a imobilului – plansa 12                   |
| 13 | Dorobanți | Statia Dorobanți, retur, situata pe strada Dorobanți, in dreptul imobilului cu nr. postal 27, vecinatati: domeniul public, conform Plan de amplasament si delimitare a imobilului - plansa 13                 |
| 14 | Viilor    | Statia Viilor, retur, situata pe strada Viilor, in dreptul imobilului cu nr. postal 37, vecinatati: domeniul public, conform Plan de amplasament si delimitare a imobilului – plansa 14                       |
| 15 | Oltului   | Statia Oltului II, tur, situata pe strada Oltului, in dreptul imobilului cu nr. postal 6, vecinatati: domeniul public, conform Plan de amplasament si delimitare a imobilului – plansa 15;                    |
| 16 | Oltului   | Statia Oltului II, retur, situata pe strada Oltului, in dreptul imobilului cu nr. postal 5, vecinatati: domeniul public, conform Plan de amplasament si delimitare a imobilului – plansa 16                   |
| 17 | Timișului | Statia Parc Bariera Focsani, tur, situata pe strada Timișului, in dreptul imobilului cu nr. postal 14, vecinatati: domeniul public, conform Plan de amplasament si delimitare a imobilului – plansa 17        |
| 18 | Timișului | Statia Parc Bariera Focsani, retur, situata pe strada Timișului, in dreptul imobilului cu nr. postal 19, vecinatati: domeniul public, conform Plan de amplasament si delimitare a imobilului - plansa 18      |
| 19 | Ialomiței | Statia Ialomiței I, (tur si retur), situata pe strada Ialomiței, in dreptul imobilului cu nr.cadastral 32615, vecinatati: domeniul public, conform Plan de amplasament si delimitare a imobilului - plansa 19 |



# ROMÂNIA

## MUNICIPIUL RÂMNICU SĂRAT



Str. N.Bălcescu nr. 1, Râmnicu-Sărat, Tel: 0238.561946; Fax: 0238.561947  
Web: [www.primariermsarat.ro](http://www.primariermsarat.ro) E-mail: [primarie\\_rmsarat@primariermsarat.ro](mailto:primarie_rmsarat@primariermsarat.ro)  
Nr. înregistrare ANSPDCP: 20680

Nr.64490/24.10.2023



APROB,  
PRIMAR,  
CIRJAN SORIN-VALENTIN

### **Nota de fundamentare**

**la proiectul de hotarare privind aprobarea infiintarii unui nou traseu de transport public local de persoane pe raza UAT Municipiul Ramnicu Sarat, judetul Buzau, a programului de transport local pentru acesta, precum si infiintarea unor noi statii de calatori pe traseul respectiv**

#### **Motivele emiterii actului normativ**

Prevederile art.17, alin.(1), lit.c) coroborat cu prevederile art.18, alin.(1), lit.d) din Legea nr. 92/2007 a serviciilor publice de transport persoane în unitățile administrativ-teritoriale, cu modificările și completările ulterioare, potrivit carora:

*“Art.17, alin.(1) Consiliile locale, consiliile județene și Consiliul General al Municipiului București au următoarele atribuții: .....c) actualizarea periodică a traseelor și a programelor de transport în funcție de necesitățile de deplasare ale populației și în corelare cu transportul public interjudețean, internațional, feroviar, aerian sau naval de persoane existent, precum și corelarea între modalitățile de realizare a serviciului public de transport local de persoane cu autobuze, troleibuze, tramvaie, metrou și în regim de taxi, după caz;....”*

*Art.18, alin.(1) Autoritățile administrației publice locale și asociațiile de dezvoltare intercomunitară sau alte forme de asociere între unitățile administrativ-teritoriale, în raporturile cu operatorii de transport rutier ori transportatorii autorizați care efectuează serviciile publice de transport local și județean, au următoarele drepturi:.....d) să actualizeze programele publice de transport de persoane prin curse regulate, în conformitate cu cerințele de transport;.....”*

În temeiul Ordonanței de Urgență a Guvernului nr.57/2019 privind Codul administrativ, cu modificările și completările ulterioare, autoritatea deliberativă, Consiliul local al Municipiului Rm.Sarat, în baza competențelor stabilite de către actul normativ anterior menționat, va

analiza si va adopta, o hotarare privind aprobarea infiintarii unui nou traseu de transport public local de persoane pe raza UAT Municipiul Ramnicu Sarat, judetul Buzau, a programului de transport local pentru acesta, precum si infiintarea unor noi statii de calatori pe traseul respectiv, dupa parcurgerea procedurii instituite de Legea nr. 52/2003 republicata, privind transparenta decizionala in administratia publica.

Se va avea in vedere:

-aprobarea infiintarii unui nou traseu de transport public local de persoane pe raza UAT Municipiul Ramnicu Sarat, judetul Buzau, conform anexei nr.1.

-aprobarea programului de transport local aferent traseului de transport public local de persoane nou infiintat, conform anexei nr.2.

-aprobarea infiintarii unor noi statii de calatori care deservesc traseul de transport public local de persoane nou infiintat, conform anexei nr.3.

Cele anterior mentionate se coroboreaza cu:

- prevederile contractului de delegare a gestiunii directe a serviciului de transport public local pe raza de competenta a Asociatiei de Dezvoltare Intercomunitara a Transportului Public din Ramnicu Sarat-ATRAS, incheiat intre Asociatia de Dezvoltare Intercomunitara a Transportului Public din Ramnicu Sarat-ATRAS, in calitate de autoritate contractanta si S.C Transport Urban de Calatori S.A Ramnicu Sarat, in calitate de operator, nr.802/14.06.2021 si actele aditionale la acesta;

- memoriul tehnic nr.61059/09.10.2023 si planurile de amplasament si delimitare a imobilului (anexa nr.16) pentru cele 19 amplasamente;

- adresa nr.61468/10.10.2023 emisa de Primaria Municipiului Rm.Sarat prin care se solicita Politiei Municipiului Rm.Sarat –Biroul Rutier, avizul pentru infiintarea a 19 noi statii de calatori pentru transportul public pe raza UAT Municipiul Rm.Sarat;

-avizul de legalitate nr.982685/17.10.2023 emis de Politia Municipiului Rm.Sarat –Biroul Rutier, inregistrat la sediul Primariei Municipiului Rm.Sarat sub nr.63904/20.10.2023.

**Compartiment Autorizarea Serviciilor de Transport Local,  
Consilier Costin Mihail**



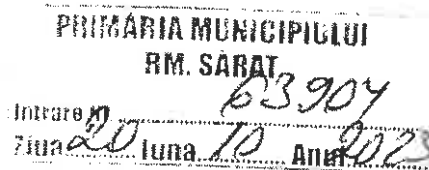
MINISTERUL AFACERILOR INTERNE



INSPECTORATUL DE POLIȚIE JUDEȚEAN  
- BUZĂU -  
POLIȚIA MUNICIPIULUI RÂMNICU SĂRAT  
BIROUL RUTIER

Nesecret  
Ex.nr.....

Nr. 982685/17.10.2023



*Către ,*

### **CONSILIUL LOCAL RM SARAT**

In referire la adresa dumneavoastră nr. 61468/2023 va comunicam faptul ca emitem aviz de legalitate pentru infiintarea statiilor de autobuz TUC SA, conform memoriului 61059/2023

Totodata, va aducem la cunostinta ca infiintarea acestor noi statii de autobuz va trebui sa se realizeze cu respectarea tuturor prevederilor legale.

*Cu stimă ,*

**IMPUTERNICIT ȘEF POLIȚIE**

*Comisar șef de poliție ,*  
**SERBAN IULIAN**

INSP. PR. DE POL.  
HANCU CRISTIAN

**ȘEF BIROU RUTIER**

*Comisar șef de poliție ,*  
**OPREA ALIN COSMIN**





**ROMÂNIA**  
**MUNICIPIUL RÂMNICU SĂRAT**



Str. N.Bălcescu nr. 1, Râmnicu-Sărat, Tel: 0238.561946; Fax: 0238.561947  
Web: [www.primariermsarat.ro](http://www.primariermsarat.ro) E-mail: [primarie\\_rmsarat@primariermsarat.ro](mailto:primarie_rmsarat@primariermsarat.ro)  
Nr. înregistrare ANSPDCP: 20680

Compartiment Autorizarea Serviciilor de Transport Local  
Nr. 61468/10.10.2023


**CATRE**  
**POLITIA MUNICIPIULUI RAMNICU SARAT - BIROUL RUTIER**

Prin prezenta va solicitam avizul pentru infiintarea a 19 statii de calatori pentru transportul public pe raza unitatii administrativ-teritoriale Municipiul Ramnicu Sarat, conform planurilor de amplasament si delimitare a imobilului atasate.

Anexam la prezenta adresa memoriul tehnic nr. 61059/09.10.2023.

**Cu stima,**

**Primar,**  
**Cirjan Sorin Valentin**



Intocmit,  
consilier superior, Costin Mihail



# ROMÂNIA

## MUNICIPIUL RÂMNICU SĂRAT



Str. N.Bălcescu nr. 1, Râmnicu-Sărat, Tel: 0238.561946; Fax: 0238.561947  
Web: [www.primariermsarat.ro](http://www.primariermsarat.ro) E-mail: [primarie\\_rmsarat@primariermsarat.ro](mailto:primarie_rmsarat@primariermsarat.ro)  
Nr. înregistrare ANSPDCP: 20680

Nr. 61059/09.10.2023

Aprobat,  
Primar  
Cirjan Sorin Valentin

### MEMORIU TEHNIC

Transportul public urban și suburban este principalul instrument de promovare a dezvoltării, ridicării nivelului de trai și integrării sociale, având o contribuție esențială la facilitarea accesului la locurile de muncă, la serviciile de sănătate și educație ale populației. Dezvoltarea și modernizarea acestui serviciu public, creșterea calității și atractivității acestuia și orientarea în mai mare măsură a întregii activități spre satisfacerea necesităților de mobilitate a populației vor contribui la descurajarea transportului cu autoturisme private și implicit, la reducerea aglomerației și poluării, cu influențe benefice asupra condițiilor de mediu și calității vieții, mai ales în zonele urbane. Atât la nivel central, cât și la nivel local, problema transportului public constituie o preocupare majoră a tuturor factorilor implicați în organizarea, conducerea și mai ales în îmbunătățirea acestui serviciu, cu profunde semnificații economice și sociale.

Obiectivul general al transportului public îl constituie creșterea competitivității economice și îmbunătățirea condițiilor de viață ale comunităților locale și regionale.

Transportul urban de calatori contribuie la dezvoltarea economica, precum si cresterea calitatii vietii deoarece modul în care asigura satisfacerea nevoii de mobilitate a persoanelor are implicatii deosebite atat asupra competitivitatii economice si asupra calității vieții prin asigurarea timpilor de deplasare cat mai reduși, în conditii cat mai confortabile de trafic si de deplasare cu transportul public.

Mobilitatea persoanelor creste atunci cand sistemul de transport public este eficient si acopera integral suprafata urbana.

In general, pentru a incuraja cetateanul sa foloseasca cat mai mult transportul public acesta trebuie sa acopere cat mai bine intregul municipiu, iar razele de deservire a statiilor sa fie in conformitate cu reglementarile urbanistice.

Serviciul de transport public local este un serviciu de utilitate sociala, influentand direct calitatea vietii in municipiul Râmnicu Sărat.

Reteaua de transport în comun trebuie să fie coerentă și judicios distribuită pe teritoriul municipiului, pentru a mări puterea de atragere a forței de muncă spre activitățile economice și administrative din municipiul Ramnicu Sarat.

Necesitatea de a se stabili contacte și legături între oameni sau instituții a condus la cerința de deplasări, a căror frecvență a crescut.

În sensul celor prezentate mai sus propunem înființarea unui nou traseu pentru transportul public local pe raza unității administrativ-teritoriale Municipiul Ramnicu Sarat, respectiv **traseul 10**, după cum urmează:

- **TUR:** Str. Industriei - Șos.Puiești - Str. Intrarea Școlii - Str. Radu cel Frumos - Str. Anghel Saligny - Șos.Puiești - Str. Domnească - Str. Matei Basarab - Str. Horia - Str. Căeți - Str. Crângul Meiului - Bld. 1 Decembrie 1918 - Str. Păun Pincio - Str. Amurgului - Str. C-tin Brâncoveanu - Str. Toamnei - Str. Mihail Kogălniceanu - Bld. Digului - Str. Dorobanți - Str. Focsani - Str. Podgoriei - Str. Viilor - Str. Focsani - Str. Cernei - Str. Timișului - Str. Oltului - Str. Ialomiței;
- **RETUR:** Str. Ialomiței - Str. Oltului - Str. Timișului - Str. Cernei - Str. Focsani - Str. Viilor - Str. Podgoriei - Str. Dorobanți - Bld. Digului - Str. Mihail Kogălniceanu - Str. Principele Ferdinand - Str. Primăverii - Str. Pieței - Bld. Digului - Str. Mihai Eminescu - Str. C-tin Brâncoveanu - Str. Stefan cel Mare - Str. Amurgului - Str. Păun Pincio - Bld. 1 Decembrie 1918 - Str. Crângul Meiului - Str. Căeți - Str. Horia - Str. Matei Basarab - Str. Domnească - Șos.Puiești - Str. Anghel Saligny - Str. Radu cel Frumos - Str. Intrarea Școlii - Șos.Puiești - Str. Industriei.

**Pe traseul 10 tur** se înființează următoarele stații de călători pentru transportul public, serviciu efectuat de către operatorul S.C.Transport Urban de Călători S.A. Ramnicu Sarat:

1. Stația Intrarea Școlii II, situată pe strada Intrarea Școlii, în dreptul imobilului cu nr. postal 11, conform Plan de amplasament și delimitare a imobilului - planșa 1;
2. Stația Radu cel Frumos, situată pe strada Radu cel Frumos, în dreptul imobilului cu nr. postal 9, conform Plan de amplasament și delimitare a imobilului - planșa 3;
3. Stația Școala Gheorghe Vernescu, situată pe strada Paun Pincio, în dreptul imobilului cu nr. postal 9, conform Plan de amplasament și delimitare a imobilului - planșa 5;
4. Stația Școala Constantin Brancoveanu, situată pe strada Amurgului, în dreptul imobilului cu nr. postal 13A, conform Plan de amplasament și delimitare a imobilului - planșa 7;
5. Stația Dig II, situată pe bulevardul Digului, în dreptul imobilului cu nr. cadastral 31348 conform Plan de amplasament și delimitare a imobilului - planșa 10;

6. Statia Dorobanți, situata pe strada Dorobanți, in dreptul imobilului cu nr. postal 24, conform Plan de amplasament si delimitare a imobilului – plansa 12;
7. Statia Oltului II, situata pe strada Oltului, in dreptul imobilului cu nr. postal 6, conform Plan de amplasament si delimitare a imobilului – plansa 15;
8. Statia Parc Bariera Focsani, situata pe strada Timișului, in dreptul imobilului cu nr. postal 14, conform Plan de amplasament si delimitare a imobilului – plansa 17;
9. Statia Ialomiței I, situata pe strada Ialomiței, in dreptul imobilului cu nr.cadastral 32615 (tur si retur), conform Plan de amplasament si delimitare a imobilului - plansa 19.

**Pe traseul 10 retur** se infiinteaza urmatoarele statii de calatori pentru transportul public, serviciu efectuat de catre operatorul S.C.Transport Urban de Calatori S.A. Ramnicu Sarat:

1. Statia Intrarea Școlii II, situata pe strada Intrarea Școlii, in dreptul imobilului cu nr. postal 1, conform Plan de amplasament si delimitare a imobilului - plansa 2.
2. Statia Radu cel Frumos, situata pe strada Radu cel Frumos, in dreptul imobilului cu nr. postal 12, conform Plan de amplasament si delimitare a imobilului - plansa 4;
3. Statia Școala Gheorghe Vernescu, situata pe strada Paun Pincio, in dreptul imobilului cu nr.cadastral 32962, conform Plan de amplasament si delimitare a imobilului - plansa 6;
4. Statia Școala Constantin Brancoveanu, situata pe strada Amurgului, in dreptul imobilului cu nr. postal 28, conform Plan de amplasament si delimitare a imobilului – plansa 8;
5. Statia Dig I, situata pe bulevardul Digului, vis-a-vis de blocul 17, conform Plan de amplasament si delimitare a imobilului - plansa 9;
6. Statia Dig II, situata pe bulevardul Digului, vis-a-vis de blocul 22A, conform Plan de amplasament si delimitare a imobilului – plansa 11;
7. Statia Dorobanți, situata pe strada Dorobanți, in dreptul imobilului cu nr. postal 27, conform Plan de amplasament si delimitare a imobilului - plansa 13;
8. Statia Viilor, situata pe strada Viilor, in dreptul imobilului cu nr. postal 37, conform Plan de amplasament si delimitare a imobilului – plansa 14;
9. Statia Oltului II, situata pe strada Oltului, in dreptul imobilului cu nr. postal 5, conform Plan de amplasament si delimitare a imobilului – plansa 16;
10. Statia Parc Bariera Focsani, situata pe strada Timișului, in dreptul imobilului cu nr. postal 19, conform Plan de amplasament si delimitare a imobilului - plansa 18;

Amplasarea acestor statii de imbarcare-debarcare calatori se va realiza pe domeniul public, in zonele mentionate in planul de amplasament si delimitare a imobilului, conform planselor nr.1-19, anexate la prezentul memoriu tehnic..


Personalizarea statiilor se va face prin montarea indicatorului rutier specific statiilor de autobuze, precum si semnalizarea prin marcaj rutier aplicat pe partea carosabila, care delimiteaza statia respectiva, conform anexei la prezentul memoriu, avandu-se in vedere siguranta publicului calator care foloseste transportul public local.

**Intocmit,**  
**Consilier superior, Costin Mihail**


A handwritten signature in black ink, appearing to read 'Costin Mihail', is written over a horizontal line. The signature is somewhat stylized and overlaps the line.

ANEXA LA  
MEMORIUL TEHNIC  
NR. 61059/09.10.2023

Statie de  
autobuz



Trotuar



bus

← Sensul de circulatie



# PLAN DE AMPLASAMENT SI DELIMITARE A IMOBILULUI

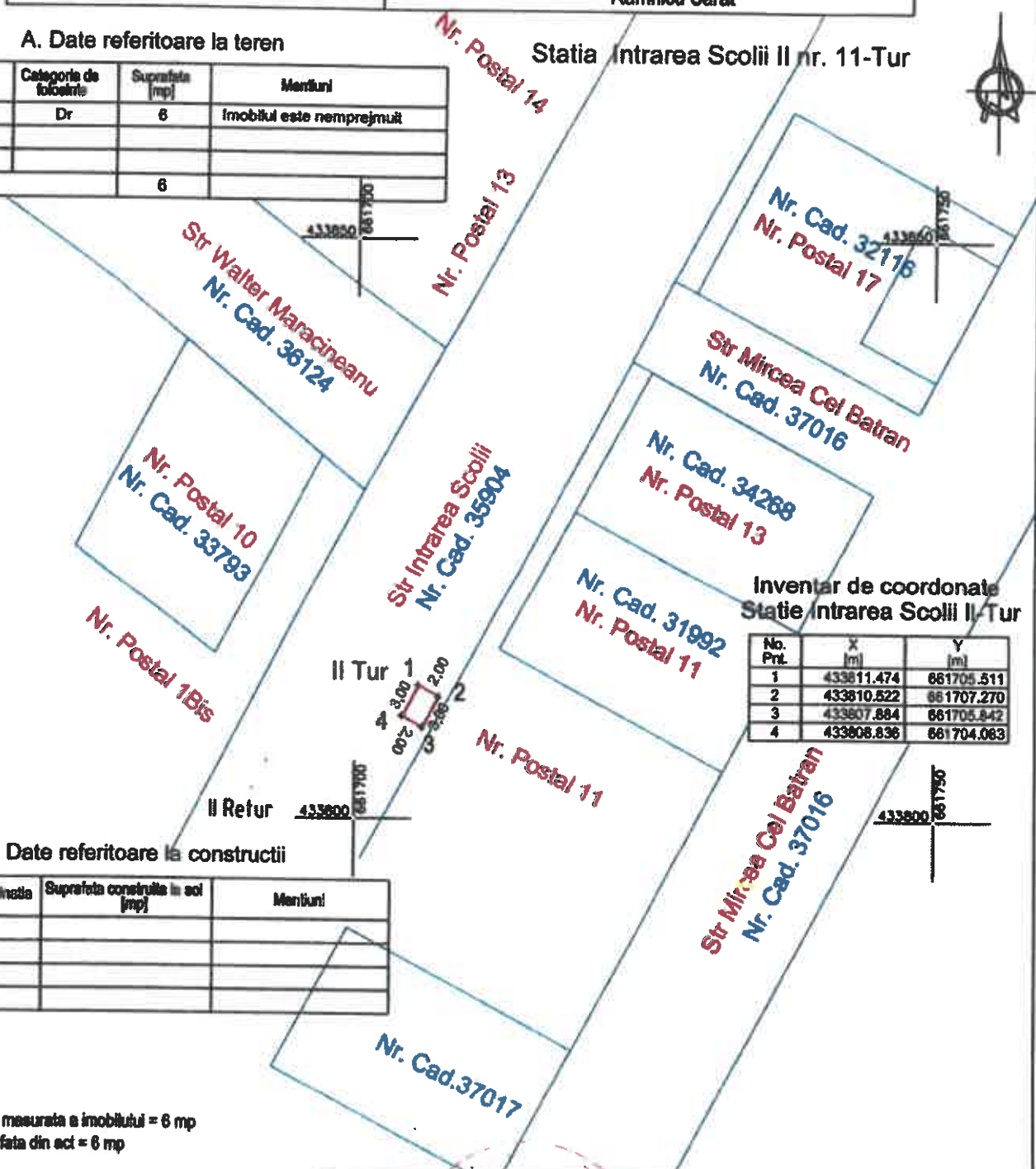
Scara 1:500

|                     |                                      |  |
|---------------------|--------------------------------------|--|
| Nr. cadastral       | Suprafata masurata a imobilului (mp) | Adresa imobilului  |
|                     | 6                                    | Intravilan Mun. Ramnicu Sarat, Judetul Buzau<br>Str. Intrarea Scolii |
| Nr. Cartea Funciara |                                      | Unitate Administrativ Teritoriala (UAT)                              |
|                     |                                      | Ramnicu Sarat  |

## A. Date referitoare la teren

| Nr. parcela | Categoria de folosinta | Suprafata (mp) | Mentii                    |
|-------------|------------------------|----------------|---------------------------|
| 1           | Dr                     | 6              | Imobilul este nepreajmuit |
| Total       |                        | 6              |                           |

Statia Intrarea Scolii II nr. 11-Tur



## B. Date referitoare la constructii

| Cod constr. | Destinatia | Suprafata construita in sol (mp) | Mentii |
|-------------|------------|----------------------------------|--------|
|             |            |                                  |        |
| Total       |            |                                  |        |

Suprafata totala masurata a imobilului = 6 mp  
Suprafata din act = 6 mp

|   |  |
|---|--|
| Executant: PFA Tofan Adrian Florin<br>Aut. seria RO-VN-F, nr.0035/18.12.2010<br><br>Confirm executarea masuratorilor la teren, corectitudinea inlocuirii documentatiei cadastrale si corespondenta acesteia cu realitatea din teren<br>Data: 02.10.2023 | Inspector<br>Confirm introducerea imobilului in baza de date integrata si atribuirea numarului cadastral |
|---|--|

PLAN DE AMPLASAMENT SI DELIMITARE A IMOBILULUI

Scara 1:500

|                     |                                      |  |
|---------------------|--------------------------------------|--|
| Nr. cadastral       | Suprafata masurata a imobilului (mp) | Adresa imobilului  |
|                     | 6                                    | Intravilan Mun. Ramnicu Sarat, Judetul Buzau<br>Strada Intrarea Scolii |
| Cartea Funciara nr. |                                      | Unitatea Administrativ Teritoriala (UAT)                               |
|                     |                                      | Ramnicu Sarat  |



Statia Intrarea Scolii II- Retur

Nr postal 14

Nr. Postal 19

Nr. postal 13

A. Date referitoare la teren

| Nr. parcela | Categoria de folosinta | Suprafata (mp) | Mentuni                     |
|-------------|------------------------|----------------|-----------------------------|
| 1           | Dr                     | 6              | Imobilul este neimpregniat. |
| Total       |                        | 6              |                             |

Nr. Postal 17  
Nr. cad. 32116

Inventar de coordonate  
Statie Intrarea Scolii II- Retur

| Nr. Pct. | X [m]      | Y [m]      |
|----------|------------|------------|
| 1        | 433781.178 | 861875.894 |
| 2        | 433780.244 | 861877.783 |
| 3        | 433777.584 | 861878.377 |
| 4        | 433778.518 | 861874.808 |

Nr. cad. 36124

Nr. Postal 8

Nr. Postal 15  
Nr. cad. 34288

Str. Intrarea Scolii  
Nr. Cad. 35904

Nr. cad. 31992  
Nr. Postal 13

Nr. postal 1BIS

Tur

Nr. Postal 11

Str. Mircea cel Batran  
Nr. cad. 37016

Nr. Postal 9

Nr. postal 1



Retur

Nr. Postal 7  
Nr. cad. 37017

Nr. Postal 5

B. Date referitoare la constructii

| Cod constr. | Destinatia | Suprafata construita la sol [mp] | Mentuni |
|-------------|------------|----------------------------------|---------|
| Total       |            |                                  |         |

Suprafata totala masurata a imobilului = 6 mp  
Suprafata din scl = 6 mp

Executant: PFA Ing. Totan Adrian Florin  
Aut. seria RO-VN-F, nr.0035/13.12.2010

Confirm executarea masuratorilor la teren, corectitudinea intocmirii documentatiei cadastrale si corespondenta acestora cu realitatea din teren

Data: 02.10.2023

Inspector

Confirm introducerea imobilului in baza de date integrata si atribuirea numarului cadastral

Data:

# PLAN DE AMPLASAMENT SI DELIMITARE A IMOBILULUI

Scara 1:500

|                     |                                      |  |
|---------------------|--------------------------------------|--|
| Nr. cadastral       | Suprafata masurata a imobilului (mp) | Adresa imobilului  |
|                     | 6                                    | Intravilan Mun. Ramnicu Sarat, Judetul Buzau<br>Str. Radu cel Frumos |
| Nr. Cartea Funciara |                                      | Unitate Administrativ Teritoriala (UAT)<br>Ramnicu Sarat             |

## Statia Radu cel Frumos -Tur

### A. Date referitoare la teren

| Nr. parcela | Categoria de folosinta | Suprafata (mp) | Mentuni                  |
|-------------|------------------------|----------------|--------------------------|
| 1           | Dr                     | 6              | Imobilul este nemprejmit |
|             |                        |                |                          |
|             |                        |                |                          |
| Total       |                        | 6              |                          |



### Inventar de coordonate Statie Radu cel Frumos Tur

| Nr. Pct. | X [m]      | Y [m]      |
|----------|------------|------------|
| 1        | 434344.765 | 661876.448 |
| 2        | 434343.632 | 661879.226 |
| 3        | 434341.776 | 661878.480 |
| 4        | 434342.909 | 661875.702 |

### B. Date referitoare la constructii

| Cod constr. | Destinatia | Suprafata construita la sol [mp] | Mentuni |
|-------------|------------|----------------------------------|---------|
|             |            |                                  |         |
|             |            |                                  |         |
| Total       |            |                                  |         |

Suprafata totala masurata a imobilului = 6 mp  
Suprafata din act = 6 mp

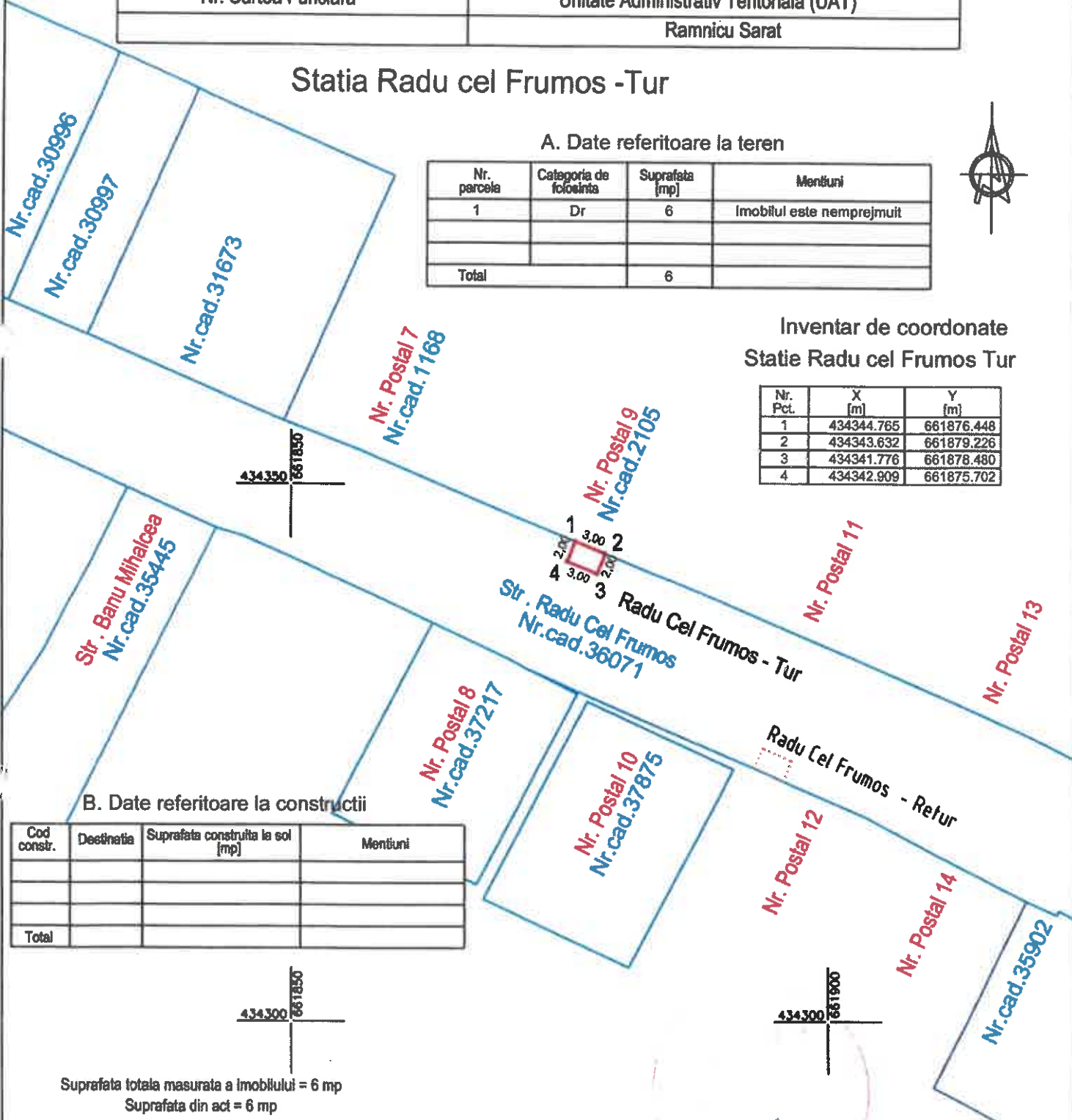
Executant: PFA Tofan Adrian Florin  
Aut. seria RO-VN-F, nr.0035/13.12.2010

Confirm executarea masuratorilor in teren, corectitudinea intocmirii documentatiei cadastrale si corespondenta acesteia cu realitatea din teren

Data: 25.01.2023

Inspector

Confirm introducerea imobilului in baza de date integrata si atribuirea numarului cadastral





# PLAN DE AMPLASAMENT SI DELIMITARE A IMOBILULUI

Scara 1:500

|                     |                                      |  |
|---------------------|--------------------------------------|--|
| Nr. cadastral       | Suprafata masurata a imobilului (mp) | Adresa imobilului  |
|                     | 6                                    | Intravilan Mun. Ramnicu Sarat, Judetul Buzau<br>Str. Radu cel Frumos |
| Nr. Cartea Funciara |                                      | Unitate Administrativ Teritoriala (UAT)                              |
|                     |                                      | Ramnicu Sarat  |

## Statia Radu cel Frumos -Retur

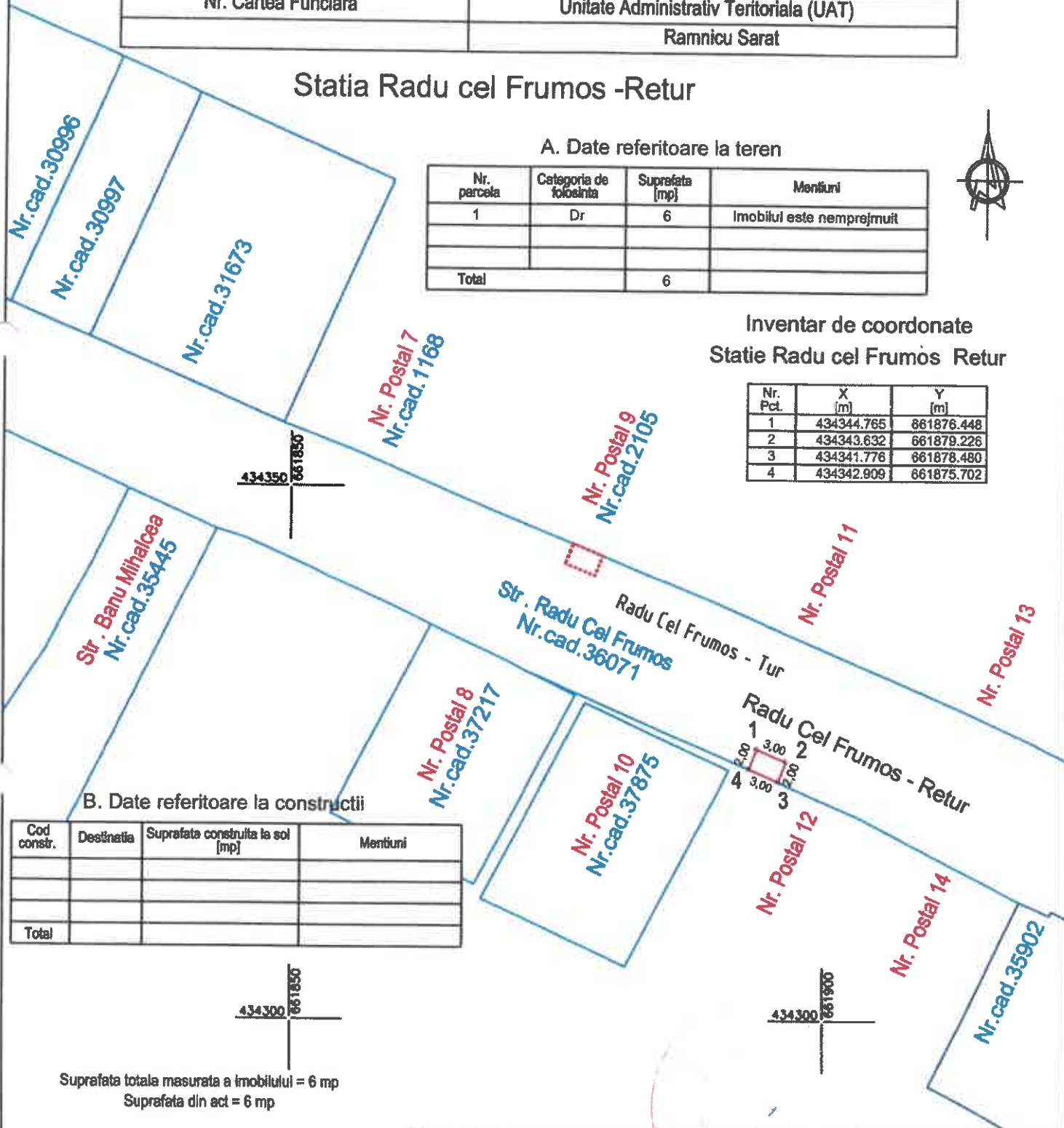
### A. Date referitoare la teren

| Nr. parcela  | Categoria de folosinta | Suprafata (mp) | Mentiiuni                |
|--------------|------------------------|----------------|--------------------------|
| 1            | Dr                     | 6              | Imobilul este neprejmuit |
|              |                        |                |                          |
|              |                        |                |                          |
| <b>Total</b> |                        | 6              |                          |



### Inventar de coordonate Statie Radu cel Frumos Retur

| Nr. Pct. | X (m)      | Y (m)      |
|----------|------------|------------|
| 1        | 434344.765 | 661876.448 |
| 2        | 434343.632 | 661879.226 |
| 3        | 434341.776 | 661878.480 |
| 4        | 434342.909 | 661875.702 |



### B. Date referitoare la constructii

| Cod constr.  | Destinatia | Suprafata construita la sol [mp] | Mentiiuni |
|--------------|------------|----------------------------------|-----------|
|              |            |                                  |           |
|              |            |                                  |           |
| <b>Total</b> |            |                                  |           |

Suprafata totala masurata a imobilului = 6 mp  
Suprafata din act = 6 mp

|   |   |
|---|---|
| <p>Executant: PFA Tofan Adrian Florin<br/>Aut. seria RO-VN-F, nr.0035/13.12.2010</p> <p>Confirm executarea masuratorilor la teren, corectitudinea intocmirii documentatiei cadastrale si corespondenta acesteia cu realitatea din teren</p> <p>Data: 25.01.2023</p> | <p>Inspector</p> <p>Confirm introducerea imobilului in baza de date integrata si atribuirea numarului cadastral</p> |
|---|---|

# PLAN DE AMPLASAMENT SI DELIMITARE A IMOBILULUI

Scara 1:500

|                     |                                      |  |
|---------------------|--------------------------------------|--|
| Nr. cadastral       | Suprafata masurata a imobilului (mp) | Adresa imobilului  |
|                     | 6                                    | Intravilan Mun. Ramnicu Sarat, Judetul Buzau<br>Str. Ion Paun Pincio |
| Nr. Cartea Funciara |                                      | Unitate Administrativ Teritoriala (UAT)                              |
|                     |                                      | Ramnicu Sarat  |

## Statia Scoala Gheorghe Vernescu- Tur

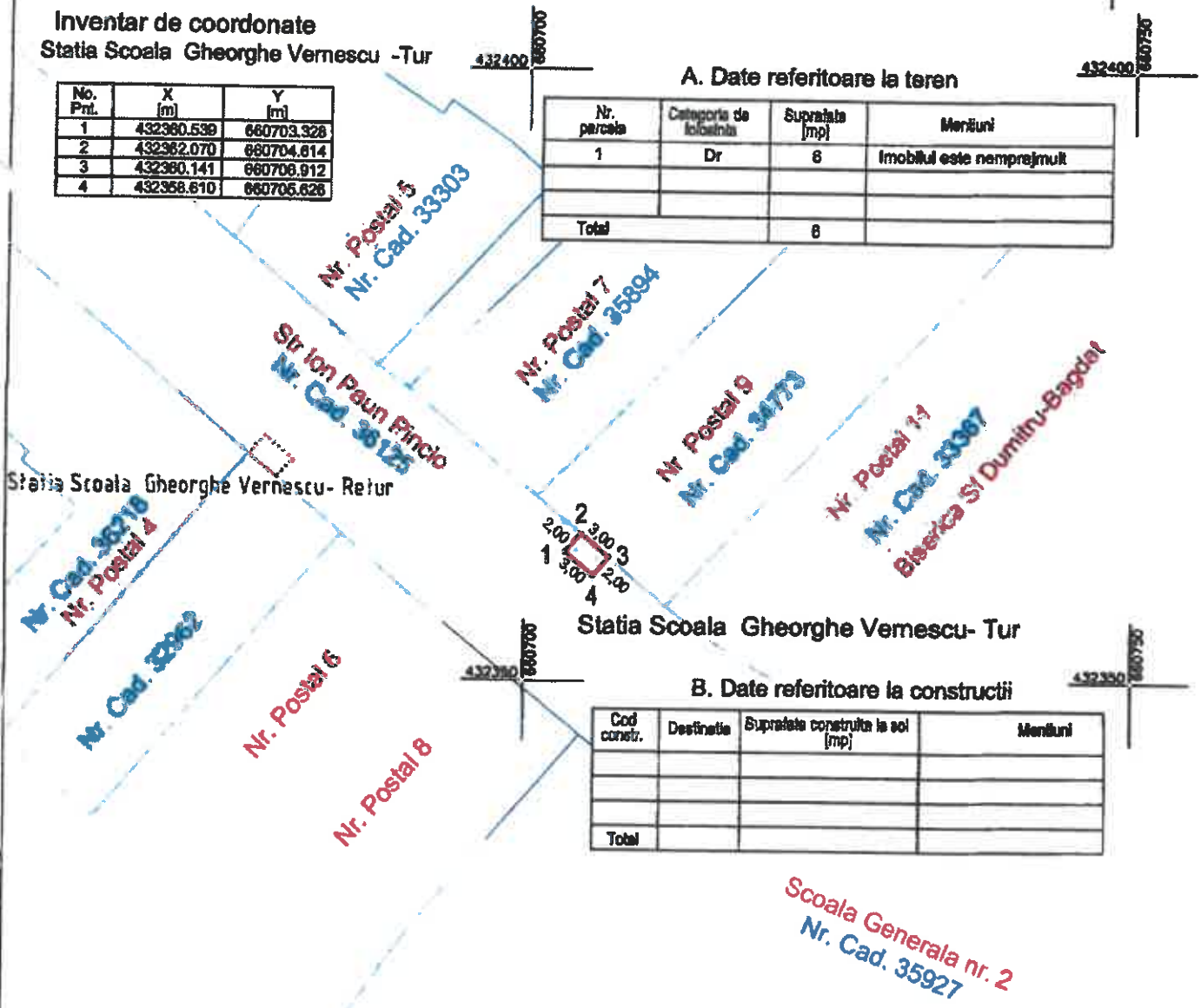


### Inventar de coordonate Statia Scoala Gheorghe Vernescu -Tur

| No. Pnt. | X [m]      | Y [m]      |
|----------|------------|------------|
| 1        | 432360.539 | 660703.328 |
| 2        | 432362.070 | 660704.814 |
| 3        | 432360.141 | 660706.912 |
| 4        | 432358.810 | 660706.828 |

### A. Date referitoare la teren

| Nr. parcela | Categoria de folosinta | Suprafata [mp] | Meniuni                   |
|-------------|------------------------|----------------|---------------------------|
| 1           | Dr                     | 6              | Imobilul este nemprejmult |
| Total       |                        | 6              |                           |



### B. Date referitoare la constructii

| Cod constr. | Destinatia | Suprafata construita la sol [mp] | Meniuni |
|-------------|------------|----------------------------------|---------|
|             |            |                                  |         |
| Total       |            |                                  |         |

Suprafata totala masurata a imobilului = 6 mp  
Suprafata din act = 6 mp

Executant: PFA Tofan Adrian Florin  
Aut. seria RO-VN-F, nr.0035/13.12.2010  
Confirm executarea masuratorilor la teren, corectitudinea inlocuirii documentelor cadastrale si corespundenta acestora cu realitatea din teren  
Data: 25.01.2023

Inspector  
Confirm introducerea imobilului in baza de date integrata si atribuirea numarului cadastral

# PLAN DE AMPLASAMENT SI DELIMITARE A IMOBILULUI

Scara 1:500

|                     |  |  |
|---------------------|--|--|
| Nr. cadastral       | Suprafata masurata a imobilului (mp)                     | Adresa imobilului  |
|                     | 6  | Intravilan Mun. Ramnicu Sarat, Judetul Buzau<br>Str. Ion Paun Pincio |
| Nr. Cartea Funciara | Unitate Administrativ Teritoriala (UAT)<br>Ramnicu Sarat |  |

## Statia Scoala Gheorghe Vernescu-Retur



### Inventar de coordonate

#### Statie Scoala Gheorghe Vernescu-Retur

| No. Pnt. | X (m)      | Y (m)      |
|----------|------------|------------|
| 1        | 432368.315 | 680677.981 |
| 2        | 432369.841 | 680678.654 |
| 3        | 432387.901 | 680680.943 |
| 4        | 432386.376 | 680679.650 |

### A. Date referitoare la teren

| Nr. parcela | Categoria de folosinta | Suprafata (mp) | Observatii               |
|-------------|------------------------|----------------|--------------------------|
| 1           | Dr                     | 6              | Imobilul este neprejmuit |
| Total       |                        | 6              |                          |

### B. Date referitoare la constructii

| Cod constr. | Destinatia | Suprafata construita la sol (mp) | Observatii |
|-------------|------------|----------------------------------|------------|
|             |            |                                  |            |
| Total       |            |                                  |            |

## Statia Scoala Gheorghe Vernescu-Retur

## Statia Scoala Gheorghe Vernescu-Tur

Scoala Generala nr. 2  
Nr. Cad. 35927

Suprafata totala masurata a imobilului = 6 mp  
Suprafata din act = 6 mp



Executant: PFA Tofan Adrian Florin  
Aut. seria RO-VN-F, nr.0035/13.12.2010  
Ing. ADRIAN FLORIN  
Confirm executarea operatiunilor la teren, corectitudinea informarii documentatiei cadastrale si corespondenta acesteia cu realitatea din teren  
Data: 25.01.2023

Inspector  
Confirm introducerea imobilului in baza de date integrate si atribuirea numarului cadastral



PLANSĂ 7

PLAN DE AMPLASAMENT SI DELIMITARE A IMOBILULUI

Anexa nr. 16

Scara 1:500

Str. Stefan cel Mare  
Nr. cad. 36009

|                     |                                      |  |
|---------------------|--------------------------------------|--|
| Nr. cadastral       | Suprafata masurata a imobilului (mp) | Adresa imobilului  |
|                     | 6                                    | Intravilan Mun. Ramnicu Sarat, Judetul Buzau<br>Strada Amurgului |
| Cartea Funciara nr. |                                      | Unitatea Administrativ Teritoriala (UAT)                         |
|                     |                                      | Ramnicu Sarat  |



Fdt. Amurgului

Nr. Postal 11

Statia Scoala Constantin Brancoveanu- Tur

Nr. Postal 28  
Nr. cad. 31491

Nr. cad. 35034

Nr. cad. 31782  
Nr. Postal 13

Nr. cad. 31783  
Nr. Postal 13A

Nr. Postal 26A



Inventar de coordonate  
Statia Scoala Constantin Brancoveanu- Tur

| Nr. Pct. | X [m]      | Y [m]      |
|----------|------------|------------|
| 1        | 432540.677 | 660544.289 |
| 2        | 432541.685 | 660548.028 |
| 3        | 432539.082 | 660547.554 |
| 4        | 432538.097 | 660545.819 |



Nr. Postal 26

Nr. Postal 28

Nr. Postal 15  
Nr. cad. 31882

Nr. Postal 17  
Nr. cad. 37402

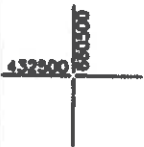
A. Date referitoare la teren

| Nr. parcela | Categoria de folosinta | Suprafata [mp] | Mentuni                     |
|-------------|------------------------|----------------|-----------------------------|
| 1           | Dr                     | 6              | Imobilul este neimprejmuit. |
| Total       |                        | 6              |                             |

Retur

Nr. Postal 17A

Nr. cad. 38638



Nr. Postal 30  
Nr. cad. 37728

Str. Amurgului  
Nr. cad. 35930

Nr. Postal 30B

Nr. Postal 19

B. Date referitoare la constructii

| Cod constr. | Destinatia | Suprafata construita la sol [mp] | Mentuni |
|-------------|------------|----------------------------------|---------|
|             |            |                                  |         |
| Total       |            |                                  |         |

Nr. Postal 32  
Nr. cad. 30926

Nr. Postal 19A

Suprafata totala masurata a imobilului = 6 mp

Suprafata din act = 6 mp

Nr. Postal 34

Executant: PFA Ing. Totan Adrian Florin  
Aut. seria RO-VN-F, nr.0035/13.12.2010

Confirm executarea mesuratoriilor la teren, corectitudinea intocmirii documentatiei cadastrale si corespondenta acestora cu rezultatele din teren

Data: 02.10.2023

Inspector

Confirm introducerea imobilului in baza de date integrata si atribuirea numarului cadastral

Data:

PLAN DE AMPLASAMENT SI DELIMITARE A IMOBILULUI

Scara 1:500

Str. Stefan cel Mare  
Nr. cad. 36009

| Nr. cadastral       | Suprafata masurata a imobilului (mp) | Adresa imobilului  |
|---------------------|--------------------------------------|--|
|                     | 6                                    | Intravilan Mun. Ramnicu Sarat, Judetul Buzau<br>Strada Amurgului |
| Cartea Funciara nr. |                                      | Unitatea Administrativ Teritoriala (UAT)                         |
|                     |                                      | Ramnicu Sarat  |



Fdt. Amurgului  
Nr. Postal 11

Statia Scoala Constantin Brancoveanu -Retur

Nr. Postal 28  
Nr. cad. 31491

Nr. cad. 35034

Nr. cad. 31782  
Nr. Postal 13

Nr. cad. 31783  
Nr. Postal 13A

Nr. Postal 26A

Nr. Postal 15  
Nr. cad. 31882



Inventar de coordonate  
Statia Scoala Constantin Brancoveanu -Retur

| Nr. Pct. | X [m]      | Y [m]      |
|----------|------------|------------|
| 1        | 432519.280 | 660545.010 |
| 2        | 432520.323 | 660548.717 |
| 3        | 432517.793 | 660548.329 |
| 4        | 432518.750 | 660548.623 |

Tur

Nr. Postal 26

Nr. Postal 17  
Nr. cad. 37402

A. Date referitoare la teren

| Nr. parcela | Categoria de folosinta | Suprafata (mp) | Mentuni                     |
|-------------|------------------------|----------------|-----------------------------|
| 1           | Dr                     | 6              | Imobilul este neimprejmuit. |
| Total       |                        | 6              |                             |



Nr. Postal 17A  
Nr. cad. 36638



B. Date referitoare la constructii

| Cod constr. | Destinatia | Suprafata construita la sol (mp) | Mentuni |
|-------------|------------|----------------------------------|---------|
| Total       |            |                                  |         |

Nr. Postal 30  
Nr. cad. 37726

Str. Amurgului  
Nr. cad. 35930

Nr. Postal 19

Nr. Postal 30B

Nr. Postal 32  
Nr. cad. 30926

Nr. Postal 19A

Suprafata totala masurata a imobilului = 6 mp  
Suprafata din act = 6 mp

Nr. Postal 34

|  |  |
|--|--|
| <p>Executant: PFA Ing. Tofan Adrian Florin<br/>Aut. seria RO-VN-F, nr.0035/13.12.2010</p> <p>Confirm executarea masuratorilor la teren, corectitudinea intocmirii documentatiei cadastrale si corespondenta acesteia cu realitatea din teren</p> <p>Data: 02.10.2023</p> | <p>Inspector</p> <p>Confirm introducerea imobilului in baza de date integrata si atribuirea numarului cadastral</p> <p>Data:</p> |
|--|--|

# PLAN DE AMPLASAMENT SI DELIMITARE A IMOBILULUI

Scara 1:500

|                     |                                      |  |
|---------------------|--------------------------------------|--|
| Nr. cadastral       | Suprafata masurata a imobilului (mp) | Adresa imobilului  |
|                     | 6                                    | Intravilan Mun. Ramnicu Sarat, Judetul Buzau<br>Bulevardul Digului |
| Nr. Cartea Funciara |                                      | Unitate Administrativ Teritoriala (UAT)                            |
|                     |                                      | Ramnicu Sarat  |

## Statia Dig I Retur

### A. Date referitoare la teren

| Nr. parcela  | Categoria de folosinta | Suprafata [mp] | Mentuni                   |
|--------------|------------------------|----------------|---------------------------|
| 1            | Dr                     | 6              | Imobilul este nemprejmut. |
| <b>Total</b> |                        | <b>6</b>       |                           |



Dig I vis-a vis de BI 17-Retur



Nr. Cad. 33305  
Bulevardul Digului

### Inventar de coordonate Statia Dig I Retur

| Nr. Pct. | X [m]      | Y [m]      |
|----------|------------|------------|
| 1        | 433443.180 | 659649.094 |
| 2        | 433443.950 | 659650.944 |
| 3        | 433441.175 | 659652.083 |
| 4        | 433440.415 | 659650.233 |

### B. Date referitoare la constructii

| Cod consir.  | Destinatia | Suprafata construita la sol [mp] | Mentuni |
|--------------|------------|----------------------------------|---------|
|              |            |                                  |         |
| <b>Total</b> |            |                                  |         |

Suprafata totala masurata a imobilului = 6 mp  
Suprafata din act = 6 mp

Executant: PFA Tofan Adrian Florin  
Aut. seria RO-VN-F, nr.0035/13.12.2010

Inspector  
Confirm introducerea imobilului in baza de date integrata si atribuirea numarului cadastral

Confirm executarea masuratorilor la teren, corectitudinea intocmirii documentatiei cadastrale si corespondenta acestora cu realitatea din teren

Data: 25.01.2023

PLANISA 10

ANEXA NR. 1.35 la regulament

# PLAN DE AMPLASAMENT SI DELIMITARE A IMOBILULUI

Scara 1:500

|                     |                                      |  |
|---------------------|--------------------------------------|--|
| Nr. cadastral       | Suprafata masurata a imobilului (mp) | Adresa imobilului                            |
|                     | 6                                    | Intravilan Mun. Ramnicu Sarat, Judetul Buzau |
| Nr. Cartea Funciara |                                      | Bulevardul Digului                           |
|                     |                                      | Unitate Administrativ Teritoriala (UAT)      |
|                     |                                      | Ramnicu Sarat                                |

Bulevardul Digului II Tur

## A. Date referitoare la teren

| Nr. parcela | Categoria de folosinta | Suprafata (mp) | Mentii                     |
|-------------|------------------------|----------------|----------------------------|
| 1           | Dr                     | 6              | Imobilul este nempreniuit. |
| Total       |                        | 6              |                            |



## Inventar de coordonate Statie Digului II Tur

| No. Pnt. | X [m]      | Y [m]      |
|----------|------------|------------|
| 1        | 433888.778 | 658484.336 |
| 2        | 433888.681 | 658485.129 |
| 3        | 433888.870 | 658487.464 |
| 4        | 433888.088 | 658485.680 |

## B. Date referitoare la constructii

| Cod constr. | Destinatia | Suprafata construita in sol (mp) | Mentii |
|-------------|------------|----------------------------------|--------|
|             |            |                                  |        |
| Total       |            |                                  |        |

Digului II -Tur

Nr. Cad. 30870

Nr. Cad. 33305  
Bulevardul Digului

Nr. Cad. 30788

Digului II vis-a vis de Bl 22A-Refur

Nr. Cad. 37635  
Aleea Lamaitiei

Suprafata totala masurata a imobilului = 6 mp  
Suprafata din act = 6 mp

CERTIFICAT DE  
AUTORIZARE  
Scri RO-VN-F  
Nr. 663/13.12.2010

Executant: PFA Tofan Adrian Florin Ing. IC 01/AN  
Aut. seria RO-VN-F, nr. 0635/13.12.2010

Inspector

Confirm introducerea imobilului in baza de date  
Integrata si atribuirea numarului cadastral

Confirm executarea trasaturilor in teren,  
corectitudinea intocmirii documentatiei cadastrale si  
corespondenta acesteia cu realitatea din teren

Data: 25.01.2023



PLANSĂ M

# PLAN DE AMPLASAMENT SI DELIMITARE A IMOBILULUI

ANEXA NR. 1.35 la regulament

Scara 1:500

|                     |                                      |  |
|---------------------|--------------------------------------|--|
| Nr. cadastral       | Suprafata masurata a imobilului (mp) | Adresa imobilului  |
|                     | 6                                    | Intravilan Mun. Ramnicu Sarat, Judetul Buzau<br>Bulevardul Digului |
| Nr. Cartea Funciara |                                      | Unitate Administrativ Teritoriala (UAT)                            |
|                     |                                      | Ramnicu Sarat  |

Bulevardul Digului II BI 22A-Retur

## A. Date referitoare la teren

| Nr. parcela  | Categoria de folosinta | Suprafata (mp) | Observatii                |
|--------------|------------------------|----------------|---------------------------|
| 1            | Dr                     | 6              | Imobilul este nemprajuit. |
| <b>Total</b> |                        | <b>6</b>       |                           |

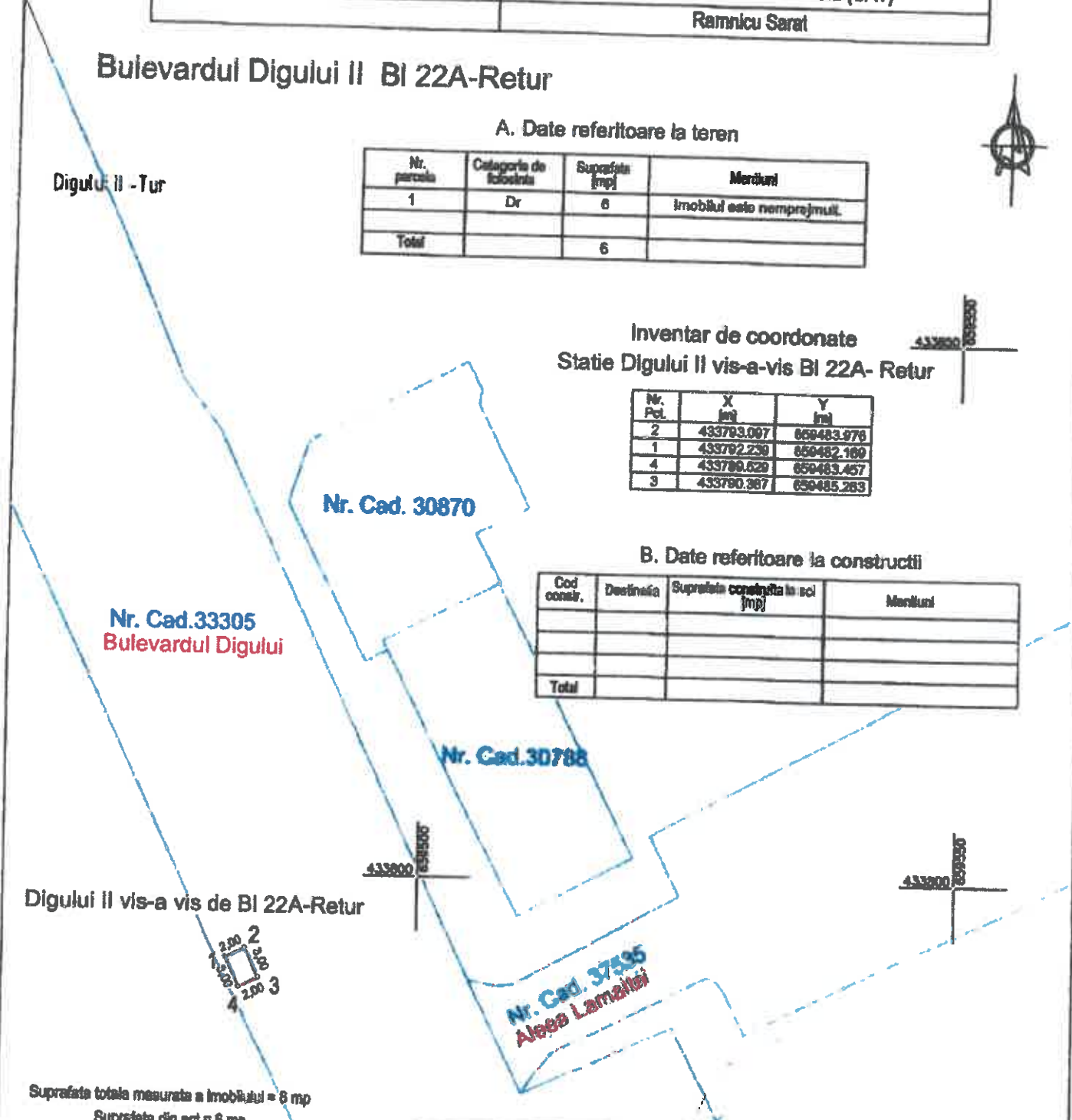


## Inventar de coordonate Statie Digului II vis-a-vis BI 22A- Retur

| Nr. Pct. | X (m)      | Y (m)      |
|----------|------------|------------|
| 2        | 433793.007 | 650483.979 |
| 1        | 433792.238 | 650482.100 |
| 4        | 433789.629 | 650483.457 |
| 3        | 433790.387 | 650485.283 |

## B. Date referitoare la constructii

| Cod constr.  | Destinatia | Suprafata construita in sol (mp) | Observatii |
|--------------|------------|----------------------------------|------------|
|              |            |                                  |            |
|              |            |                                  |            |
| <b>Total</b> |            |                                  |            |



Suprafata totala masurata a imobilului = 6 mp  
Suprafata din act = 6 mp

Executant: PFA Tofan Adrian Florin  
Aut. seria RO-VN-F, nr.0035/13.12.2018

Inspector  
Nr. 0035.13.12.2019  
Confirmarea introducerii imobilului in baza de date  
inregistrata al stralucirii numarului cadastral  
ADRIAN FLORIN

Confirmarea executarii proiectului in teren, corectitudinea intocmirii documentatiei cadastrale si corespondenta acestora cu realitatea din teren

Data: 25.01.2023

PLAN DE AMPLASAMENT SI DELIMITARE A IMOBILULUI

Scara 1:500

| Nr. cadastral       | Suprafata masurata a imobilului (mp) | Adresa imobilului  |
|---------------------|--------------------------------------|--|
|                     | 6                                    | Intravilan Mun. Ramnicu Sarat, Judetul Buzau<br>Strada Dorobanti |
| Cartea Funciara nr. |                                      | Unitatea Administrativ Teritoriala (UAT)                         |
|                     |                                      | Ramnicu Sarat  |



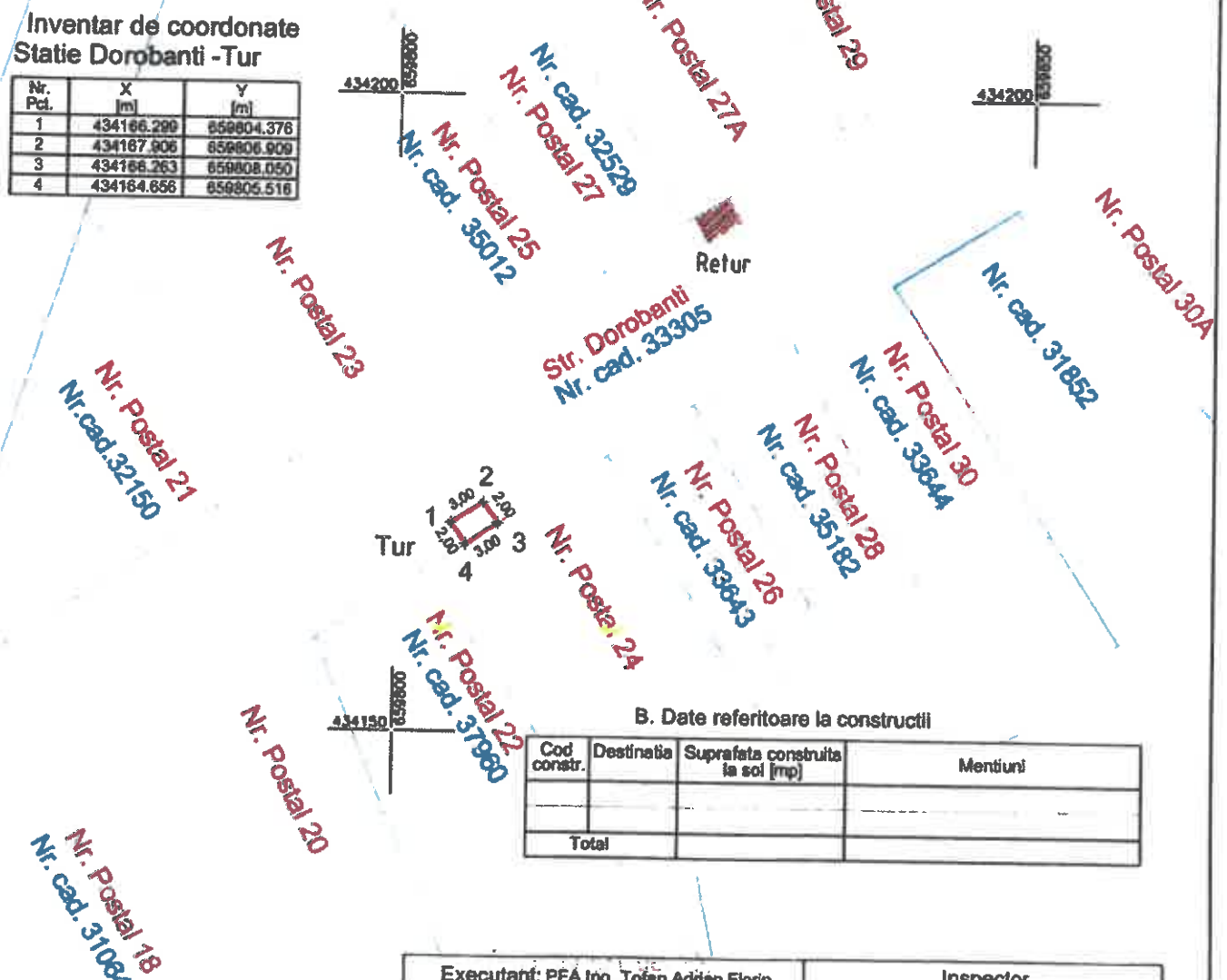
A. Date referitoare la teren

| Nr. parcela | Categoria de folosinta | Suprafata (mp) | Mentii                      |
|-------------|------------------------|----------------|-----------------------------|
| 1           | Dr                     | 6              | Imobilul este neimprejmuit. |
| Total       |                        | 6              |                             |

Statia Dorobanti -Tur

Inventar de coordonate Statie Dorobanti -Tur

| Nr. Pct. | X [m]      | Y [m]      |
|----------|------------|------------|
| 1        | 434186.299 | 659804.376 |
| 2        | 434187.906 | 659806.909 |
| 3        | 434188.263 | 659808.050 |
| 4        | 434184.666 | 659805.516 |



B. Date referitoare la constructii

| Cod constr. | Destinatia | Suprafata construita la sol (mp) | Mentii |
|-------------|------------|----------------------------------|--------|
| Total       |            |                                  |        |

Executant: PFA Ing. Tojan Adrian Florin  
Aut. seria RO-VN-F, nr.0035/13.12.2010

Confirm executarea masuratorilor la teren, corectitudinea inlocuirii documentatiei cadastrale si corespondenta acestora cu realitatea din teren

Inspector

Confirm introducerea imobilului in baza de date integrata si atribuirea numerului cadastral

Data: 02.10.2023

Data:

Suprafata totala masurata a imobilului = 6 mp  
Suprafata din act = 6 mp

# PLAN DE AMPLASAMENT SI DELIMITARE A IMOBILULUI

Scara 1:500

|                     |                                      |  |
|---------------------|--------------------------------------|--|
| Nr. cadastral       | Suprafata masurata a imobilului (mp) | Adresa imobilului  |
|                     | 6                                    | Intravilan Mun. Ramnicu Sarat, Judetui Buzau<br>Strada Dorobanti |
| Cartea Funciara nr. |                                      | Unitatea Administrativ Teritoriala (UAT)                         |
|                     |                                      | Ramnicu Sarat  |



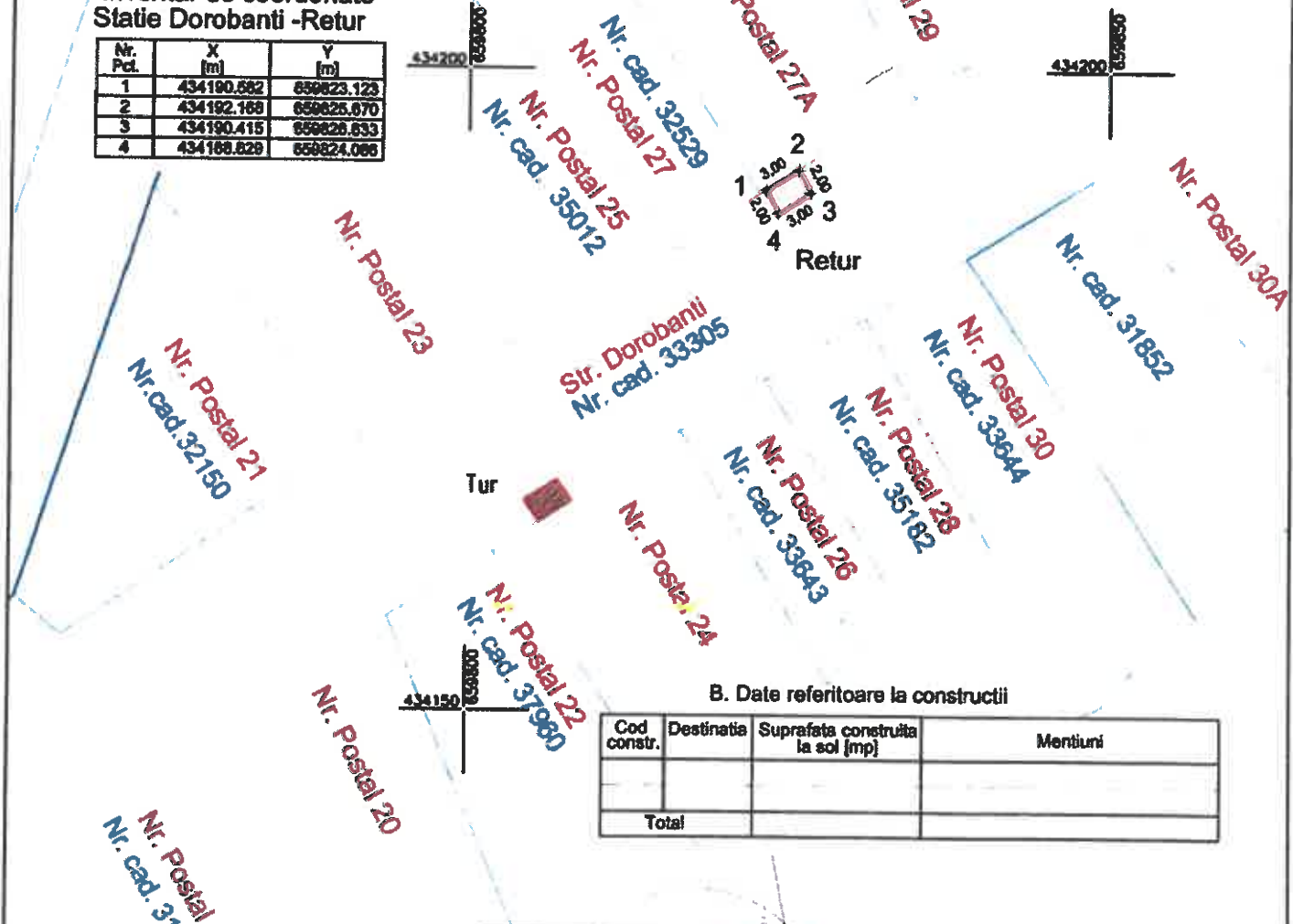
Statia Dorobanti Retur

## A. Date referitoare la teren

| Nr. parcela | Categoria de folosinta | Suprafata (mp) | Mentuni                    |
|-------------|------------------------|----------------|----------------------------|
| 1           | Dr                     | 6              | Imobilul este neimprejmit. |
| Total       |                        | 6              |                            |

## Inventar de coordonate Statie Dorobanti -Retur

| Nr. Pct. | X [m]      | Y [m]      |
|----------|------------|------------|
| 1        | 434190.682 | 656823.123 |
| 2        | 434192.168 | 656825.670 |
| 3        | 434190.415 | 656826.633 |
| 4        | 434188.828 | 656824.086 |



## B. Date referitoare la constructii

| Cod constr. | Destinatia | Suprafata construita la sol (mp) | Mentuni |
|-------------|------------|----------------------------------|---------|
| Total       |            |                                  |         |

Suprafata totala masurata a imobilului = 6 mp  
Suprafata din act = 6 mp

Executant: PFA Ing. Totan Adrian Florin  
Aut. seria RO-VN-F; nr.0035/13.12.2010

Confirm executarea masuratiilor la teren, corectitudinea intocmirii documentatiei cadastrale si corespondenta acesteia cu realitatea din teren

Data: 02.10.2023

Inspector

Confirm introducerea imobilului in baza de date integrate si atribuirea numerului cadastral

Data:

# PLAN DE AMPLASAMENT SI DELIMITARE A IMOBILULUI

Scara 1:500

|                     |                                      |   |
|---------------------|--------------------------------------|---|
| Nr. cadastral       | Suprafata masurata a imobilului (mp) | Adresa imobilului   |
|                     | 6                                    | Intravilan Mun. Ramnicu Sarat, Judetul Buzau<br>Str. Viilor |
| Nr. Cartea Funciara |                                      | Unitate Administrativ Teritoriala (UAT)                     |
|                     |                                      | Ramnicu Sarat   |

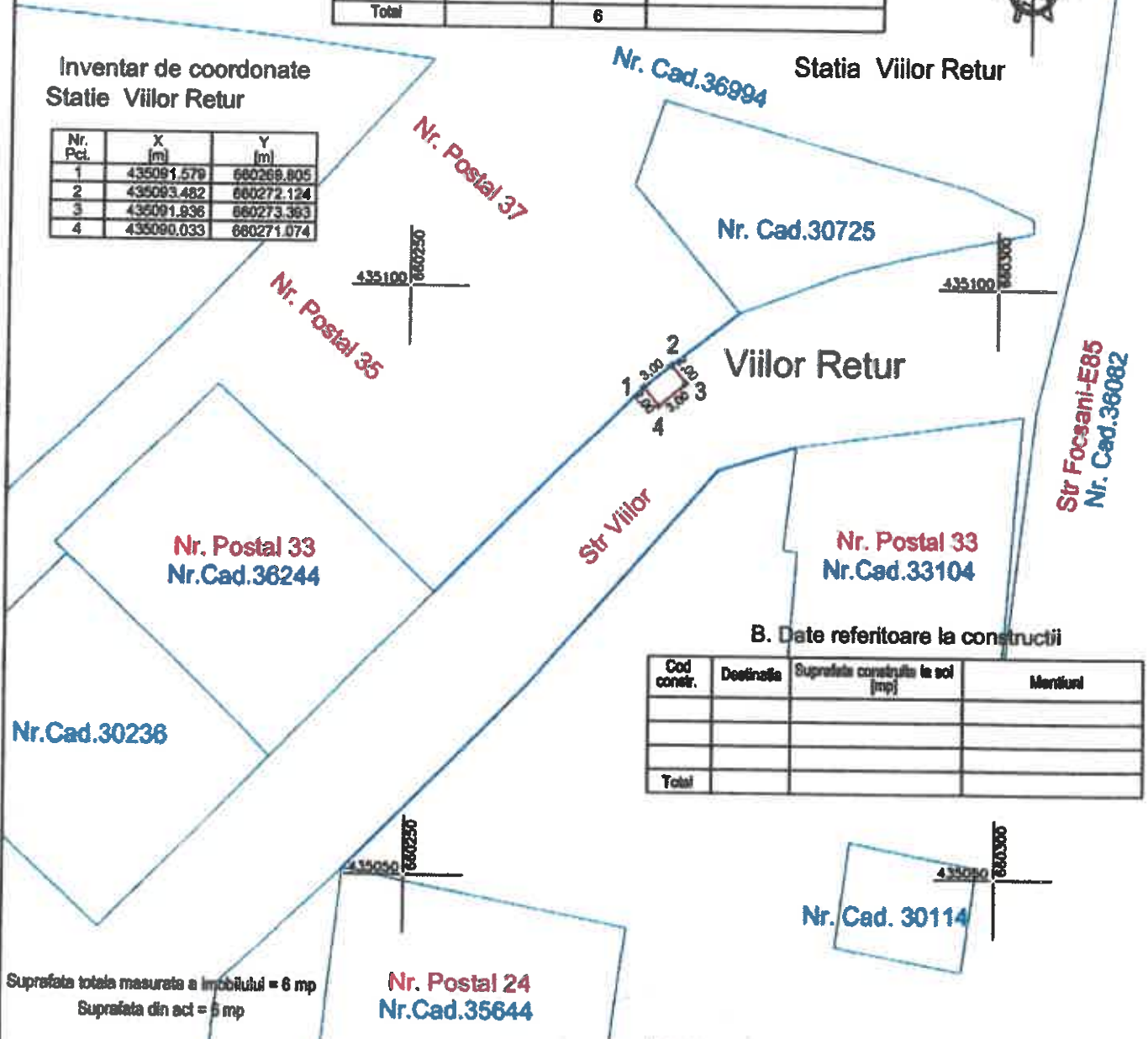
### A. Date referitoare la teren

| Nr. parcela | Categoria de folosinta | Suprafata (mp) | Mentii                    |
|-------------|------------------------|----------------|---------------------------|
| 1           | Dr                     | 6              | Imobilul este neprejmuit. |
| Total       |                        | 6              |                           |



### Inventar de coordonate Statie Viilor Retur

| Nr. Pct. | X (m)      | Y (m)      |
|----------|------------|------------|
| 1        | 435091.579 | 660266.805 |
| 2        | 435093.482 | 660272.124 |
| 3        | 435091.836 | 660273.383 |
| 4        | 435090.033 | 660271.074 |



Suprafata totala masurata a imobilului = 6 mp  
Suprafata din act = 6 mp

### B. Date referitoare la constructii

| Cod constr. | Destinatia | Suprafata construita la sol (mp) | Mentii |
|-------------|------------|----------------------------------|--------|
|             |            |                                  |        |
|             |            |                                  |        |
|             |            |                                  |        |
| Total       |            |                                  |        |

|   |   |
|---|---|
| <p>Executant: PFA Tofan Adrian Florin<br/>Aut. seria RO-VN-F, nr.0036/13.12.2010</p> <p style="text-align: center;"><i>(Signature)</i></p> <p style="font-size: small;">Confirm executarea masuraturilor la teren, corectitudinea intocmirii documentatiei cadastrale si corespondenta acesteia cu realitatea din teren</p> <p style="font-size: x-small;">Data: 25.01.2023</p> | <p style="text-align: center;">Inspector</p> <p style="font-size: small;">Confirm introducerea imobilului in baza de date integrata si atribuirea numarului cadastral</p> |
|---|---|



PLAN DE AMPLASAMENT SI DELIMITARE A IMOBILULUI

Scara 1:500

|                     |   |  |
|---------------------|---|--|
| Nr. cadastral       | Suprafata masurata a imobilului (mp)                      | Adresa imobilului  |
|                     | 6   | Intravilan Mun. Ramnicu Sarat, Judetul Buzau<br>Strada Oltului |
| Cartea Funciara nr. | Unitatea Administrativ Teritoriala (UAT)<br>Ramnicu Sarat |  |

Statia Oltului II-Tur

Nr. Postal 7

Nr. Postal 8

A. Date referitoare la teren

| Nr. parcela | Categoria de folosinta | Suprafata (mp) | Mentuni                     |
|-------------|------------------------|----------------|-----------------------------|
| 1           | Dr                     | 6              | Imobilul este neimprojevat. |
| Total       |                        | 6              |                             |

Nr. cad. 32933  
Nr. Postal 5

Str. Oltului  
Nr. cad. 36267

Retur



Nr. Postal 6

Nr. Postal 3

Inventar de coordonate  
Statie Oltului -Tur

| Nr. Pct. | X (m)      | Y (m)      |
|----------|------------|------------|
| 1        | 435250.512 | 660517.665 |
| 2        | 435250.268 | 660519.652 |
| 3        | 435247.311 | 660519.266 |
| 4        | 435247.537 | 660517.279 |

Nr. Postal 4

B. Date referitoare la constructii

| Cod constr. | Destinatia | Suprafata construita la sol (mp) | Mentuni |
|-------------|------------|----------------------------------|---------|
| Total       |            |                                  |         |

Nr. Postal 1

Suprafata totala masurata a imobilului = 6 mp  
Suprafata din act = 6 mp

Nr. Postal 2

Executant: PFA Ing. Tofan Adrian Florin  
Aut. seria RO-VN-F, nr.0835/13.12.2010

Confirm executarea masuratorilor la teren, corectitudinea intocmirii documentatiei cadastrale si corespondenta acestora cu realitatea din teren

Inspector

Confirm introducerea imobilului in baza de date integrata si atribuirea numarului cadastral

Data: 02.10.2023

Data:

PLAN DE AMPLASAMENT SI DELIMITARE A IMOBILULUI

Scara 1:500

| Nr. cadastral       | Suprafata masurata a imobilului (mp) | Adresa imobilului  |
|---------------------|--------------------------------------|--|
|                     | 6                                    | Intravilan Mun. Ramnicu Sarat, Judetul Buzau<br>Strada Oltului |
| Cartea Funciara nr. |                                      | Unitatea Administrativ Teritoriala (UAT)                       |
|                     |                                      | Ramnicu Sarat  |

Statia Oltului II-Retur



Nr. Postal 8

Nr. Postal 7

A. Date referitoare la teren

| Nr. parcela | Categoria de folosinta | Suprafata (mp) | Mentii                      |
|-------------|------------------------|----------------|-----------------------------|
| 1           | Dr                     | 6              | Imobilul este neimprejmuit. |
| Total       |                        | 6              |                             |

Nr. cad. 32933  
Nr. Postal 5

Str. Oltului  
Nr. cad. 36267




Nr. Postal 6



Tur

Nr. Postal 3



Inventar de coordonate  
Statie Oltului II-Retur

| Nr. Pct. | X [m]      | Y [m]      |
|----------|------------|------------|
| 1        | 435262.406 | 660510.178 |
| 2        | 435262.177 | 660512.165 |
| 3        | 435259.201 | 660511.787 |
| 4        | 435258.429 | 660509.801 |

Nr. Postal 4

B. Date referitoare la constructii

| Cod constr. | Destinatia | Suprafata construita la sol (mp) | Mentii |
|-------------|------------|----------------------------------|--------|
|             |            |                                  |        |
| Total       |            |                                  |        |

Nr. Postal 1

Suprafata totala masurata a imobilului = 6 mp  
Suprafata din act = 6 mp

Nr. Postal 2

Executant: PFA Ing. Tofan Adrian Florin  
Aut. seria RO-VN-F, nr.0035/13.12.2010

Confirm executarea masuratorilor la teren, corectitudinea întocmirii documentației cadastrale și corespondența acestora cu realitatea din teren

Inspector

Confirm introducerea imobilului în baza de date integrată și atribuirea numărului cadastral

Data: 02.10.2023

Data:

# PLAN DE AMPLASAMENT SI DELIMITARE A IMOBILULUI

Anexa nr. 16

Scara 1:500

| Nr. cadastral       | Suprafata masurata a imobilului (mp) | Adresa imobilului  |
|---------------------|--------------------------------------|--|
|                     | 6                                    | Intravilan Mun. Ramnicu Sarat, Judetul Buzau<br>Strada Timisului |
| Cartea Funciara nr. |                                      | Unitatea Administrativ Teritoriala (UAT)                         |
|                     |                                      | Ramnicu Sarat  |

Nr. Postal 26  
Nr. cad. 32768



Statia Parc Bariera Focsani- Tur

Inventar de coordonate  
Statia Parc Bariera Focsani- Tur

| Nr. Pct. | X [m]      | Y [m]      |
|----------|------------|------------|
| 1        | 435425.152 | 660593.984 |
| 2        | 435424.970 | 660595.975 |
| 3        | 435421.979 | 660596.751 |
| 4        | 435422.161 | 660593.760 |

Nr. Postal 23  
Nr. cad. 32744

Nr. Postal 24

Nr. Postal 21

Nr. Postal 22

Nr. Postal 19

Str. Timisului  
Nr. cad. 36283

Nr. Postal 20

### A. Date referitoare la teren

| Nr. parcela | Categoria de folosinta | Suprafata [mp] | Mentuni                     |
|-------------|------------------------|----------------|-----------------------------|
| 1           | Dr                     | 6              | Imobilul este nelmprejmuit. |
| Total       |                        | 6              |                             |

Retur

Nr. Postal 17

Nr. Postal 18

Nr. cad. 32764

Nr. Postal 15

Nr. Postal 16

### B. Date referitoare la constructii

| Cod constr. | Destinatia | Suprafata construita la sol [mp] | Mentuni |
|-------------|------------|----------------------------------|---------|
|             |            |                                  |         |
| Total       |            |                                  |         |



Nr. cad. 32762  
Nr. Postal 14

Nr. cad. 32750

Nr. Postal 12

Suprafata totala masurata a imobilului = 6 mp  
Suprafata din act = 6 mp

Executant: PFA Ing. Tofan Adrian Florin  
Ajt. seria RO-VN-F, nr.0035/13.12.2010

Inspector

Confirm introducerea imobilului in baza de date integrata si atribuirea numarului cadastral

Confirm executarea masuratorilor la teren, corectitudinea intocmirii documentatiei cadastrale si corespondenta acesteia cu realitatea din teren

Data: 02.10.2023

Data:

PLAN DE AMPLASAMENT SI DELIMITARE A IMOBILULUI

Scara 1:500

|                     |                                      |  |
|---------------------|--------------------------------------|--|
| Nr. cadastral       | Suprafata masurata a imobilului (mp) | Adresa imobilului  |
|                     | 6                                    | Intravilan Mun. Ramnicu Sarat, Judetul Buzau<br>Strada Timisului |
| Cartea Funciara nr. |                                      | Unitatea Administrativ Teritoriala (UAT)                         |
|                     |                                      | Ramnicu Sarat  |



Nr. Postal 26  
Nr. cad. 32768

Statia Parc Bariera Focsani- Retur

Nr. Postal 23  
Nr. cad. 32744

Nr. Postal 24

Inventar de coordonate  
Statie Parc Bariera Focsani- Retur

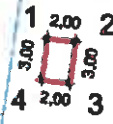
| Nr. Pct. | X [m]      | Y [m]      |
|----------|------------|------------|
| 1        | 435464.334 | 660591.088 |
| 2        | 435464.133 | 660593.078 |
| 3        | 435461.157 | 660592.701 |
| 4        | 435481.358 | 660590.712 |

Nr. Postal 21

Str. Timisului  
Nr. cad. 36293

Nr. Postal 22

Nr. Postal 19



Nr. Postal 20

A. Date referitoare la teren

| Nr. parcela | Categoria de folosinta | Suprafata [mp] | Mentuni                     |
|-------------|------------------------|----------------|-----------------------------|
| 1           | Dr                     | 6              | Imobilul este neimprejmuit. |
| Total       |                        | 6              |                             |

Retur

Nr. Postal 17

Nr. Postal 18  
Nr. cad. 32764

Nr. Postal 15

Nr. Postal 16

B. Date referitoare la constructii

| Cod constr. | Destinatia | Suprafata construita la sol [mp] | Mentuni |
|-------------|------------|----------------------------------|---------|
|             |            |                                  |         |
| Total       |            |                                  |         |

Tur

Nr. cad. 32762  
Nr. Postal 14

Nr. cad. 32750

Nr. Postal 12



Suprafata totala masurata a imobilului = 6 mp  
Suprafata din act = 6 mp



|  |  |
|--|--|
| <p>Executant: PFA Ing. Tofan Adrian Florin<br/>Aut. seria RO-VN-F, nr.0035/13.12.2010</p> <p>Confirm executarea masuratorilor la teren, corectitudinea informarii documentatiei cadastrale si corespondenta acesteia cu realitatea din teren</p> <p>Data: 02.10.2023</p> | <p>Inspector</p> <p>Confirm introducerea imobilului in baza de date integrata si atribuirea numarului cadastral</p> <p>Data:</p> |
|--|--|

# PLAN DE AMPLASAMENT SI DELIMITARE A IMOBILULUI

Scara 1:500

|                     |                                      |  |
|---------------------|--------------------------------------|--|
| Nr. cadastral       | Suprafata masurata a imobilului (mp) | Adresa imobilului  |
|                     | 6                                    | Intravilan Mun. Ramnicu Sarat, Judetul Buzau<br>Str. Ialomitei |
| Nr. Cartea Funciara |                                      | Unitate Administrativ Teritoriala (UAT)                        |
|                     |                                      | Ramnicu Sarat  |



## Statia Ialomitei I - Retur+Tur

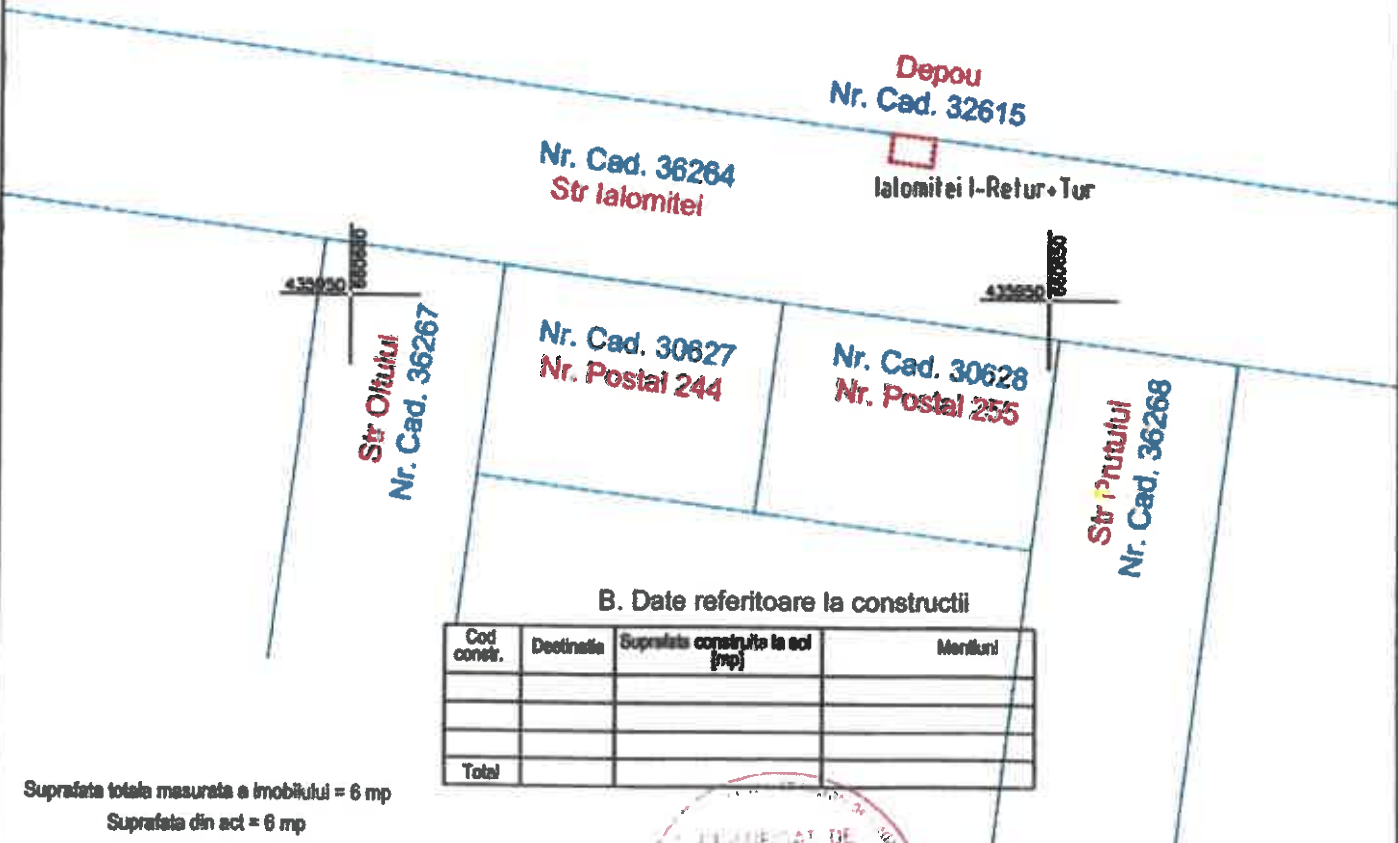


### A. Date referitoare la teren

| Nr. parcele | Categoria de folosinta | Suprafata (mp) | Mențiuni                 |
|-------------|------------------------|----------------|--------------------------|
| 1           | Dr                     | 6              | Imobilul este nemprejmuț |
| Total       |                        | 6              |                          |

### Inventar de coordonate Statie Ialomitei -Retur+Tur

| No. Pnt. | X (m)      | Y (m)      |
|----------|------------|------------|
| 1        | 435053.084 | 660620.301 |
| 2        | 435062.683 | 660623.277 |
| 3        | 435060.699 | 660623.022 |
| 4        | 435051.080 | 660620.047 |



### B. Date referitoare la constructii

| Cod constr. | Destinatia | Suprafata construita la sol (mp) | Mențiuni |
|-------------|------------|----------------------------------|----------|
|             |            |                                  |          |
| Total       |            |                                  |          |

Suprafata totala masurata a imobilului = 6 mp  
Suprafata din act = 6 mp

Executant: PFA Toțan Adrian Florin  
 Aut. seria RO-VN-F, nr.0035/13.12.2010  
 Confirm executarea masuratorilor la teren, corectitudinea inregistrării documentatiei cadastrale si corespondenta acesteia cu realitatea din teren  
 Data: 02.10.2023

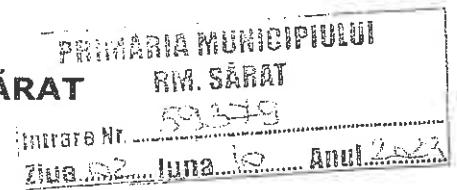
Inspector  
 Confirm introducerea imobilului in baza de date integrata si atribuirea numarului cadastral

Nr. 780/02.10.2023

**CĂTRE: PRIMĂRIA MUNICIPIULUI RÂMNICU SĂRAT**

**ÎN ATENȚIA: D. LUI PRIMAR SORIN CÎRJAN**

**REFERITOR: ÎNFIINȚARE TRASEU TRANSPORT CĂLĂTORI**

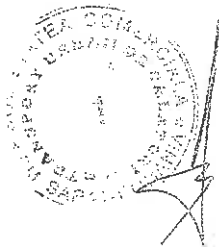


Având în vedere numărul mare de solicitări venite din partea cetățenilor domiciliați în municipiul Râmnicu Sărat, propunem înființarea unui nou traseu de transport public local de călători conform documentației anexate.

Prin înființarea noului traseu, transportul public local din municipiu se va extinde și în cartierele Bariera Focșani, 1 Mai, Zona Pod, Costieni și Anghel Saligny. Totodată se vor crea și oportunități de transport pentru elevi, noul traseu având prevăzute stații în vecinătatea tuturor școlilor generale din municipiu.

Pentru alte informații vă stăm la dispoziție. Mulțumim.

Cu stimă,  
Director,  
Ing. Ștefăniță Drăgan





## PROPUNERE ÎNFIINȚARE TRASEU - LINIA 10

**Parcurs traseu TUR** - str. Industriei - șos. Puiеști - str. Intrarea Școlii - str. Radu cel Frumos - str. Anghel Saligny - str. Mihail Cantacuzino - str. Mihai Viteazul - șos. Puiеști - str. Domnească - str. Matei Basarab - str. Horia - str. Căeți - str. Crângul Meiului - bld. 1 Decembrie 1918 - str. Păun Pincio - str. Amurgului - str. Ștefan cel Mare - str. C-tin Brâncoveanu - str. Toamnei - str. Mihail Kogălniceanu - bld. Digului - str. Dorobanți - str. Focsani - str. Podgoriei - str. Viilor - str. Focsani - str. Cernei - str. Timișului - str. Bistriței - str. Oltului - str. Ialomiței

Plecări capăt stația OBOR ANL - 6<sup>15</sup>; 7<sup>30</sup>; 9<sup>00</sup>; 11<sup>00</sup>; 13<sup>00</sup>; 15<sup>00</sup>; 17<sup>00</sup>; 19<sup>00</sup>; 19<sup>45\*</sup>;


\* nu circulă sâmbăta și duminica

**Parcurs traseu RETUR** - str. Ialomiței - str. Oltului - str. Bistriței - str. Timișului - str. Cernei - str. Focsani - str. Viilor - str. Podgoriei - str. Focsani - str. Dorobanți - bld. Digului - str. Mihail Kogălniceanu - str. Principele Ferdinand - str. Primăverii - str. Pieței - bld. Digului - str. Mihai Eminescu - str. C-tin Brâncoveanu - str. Ștefan cel Mare - str. Amurgului - str. Păun Pincio - bld. 1 Decembrie 1918 - str. Crângul Meiului - str. Căeți - str. Horia - str. Matei Basarab - str. Domnească - șos. Puiеști - str. Mihai Viteazul - str. Mihail Cantacuzino - str. Anghel Saligny - str. Radu cel Frumos - str. Intrarea Școlii - șos. Puiеști - str. Industriei

Plecări capăt stația Ialomiței - 6<sup>00</sup>; 7<sup>30</sup>; 8<sup>00</sup>; 10<sup>00</sup>; 12<sup>00</sup>; 14<sup>00</sup>; 16<sup>00</sup>; 18<sup>00</sup>; 19<sup>45\*</sup>;

\* nu circulă sâmbăta și duminica

Director,  
Ing. Ștefăniță Drăgan





# ROMÂNIA

## MUNICIPIUL RÂMNICU SĂRAT



Str. N.Bălcescu nr. 1, Râmnicu-Sărat, Tel: 0238.561946; Fax: 0238.561947  
Web: [www.primariermsarat.ro](http://www.primariermsarat.ro) E-mail: [primarie\\_rmsarat@primariermsarat.ro](mailto:primarie_rmsarat@primariermsarat.ro)  
Nr. înregistrare ANSPDCP: 20680

Nr. 72204/23.11.2023

### ANUNȚ

#### REFERITOR LA ELABORAREA UNUI PROIECT DE ACT NORMATIV

Astăzi, data de 23.11.2023, Primăria Municipiului Râmnicu Sărat anunță deschiderea procedurii de transparență decizională a procesului de elaborare a proiectului următorului act normativ: **PROIECT DE HOTĂRÂRE** privind aprobarea înființării unui nou traseu de transport public local de persoane pe raza U.A.T. Municipiul Râmnicu Sărat, județul Buzău, a programului de transport local pentru acesta, precum și înființarea unor noi stații de călători pe traseul respectiv.

#### Paragraf descriptiv:

Prin proiectul de hotărâre se propune spre aprobare înființarea unui nou traseu de transport public local de persoane pe raza U.A.T. Municipiul Râmnicu Sărat, județul Buzău, a programului de transport local pentru acesta, precum și înființarea unor noi stații de călători pe traseul respectiv.

#### Documentația aferentă proiectului de act normativ include:

- Proiectul de hotărâre al Consiliului Local al Municipiului Râmnicu Sărat;
- Referatul de aprobare al Primarului Municipiului Râmnicu Sărat nr. 64234/23.10.2023;
- Raportul de specialitate nr. 64424/24.10.2023 al Compartimentului Autorizarea Serviciilor de Transport Local din cadrul aparatului de specialitate al Primarului Municipiului Râmnicu Sărat - însoțit de anexele nr. 1, nr. 2 și nr. 3;
- Nota de fundamentare nr. 64490/24.10.2023 a Compartimentului Autorizarea Serviciilor de Transport Local din cadrul aparatului de specialitate al Primarului Municipiului Râmnicu Sărat ;



- adresa nr. 780/02.10.2023 a societății Transport Urban de Călători S.A. Râmnicu Sărat;

- memoriul tehnic nr. 61059/09.10.2023 și planurile de amplasament și delimitare a imobilului pentru cele 19 amplasamente;

- adresa nr. 61468/08.10.2023 emisă de Primăria Municipiului Râmnicu Sărat prin care se solicită Poliției Municipiului Râmnicu Sărat – Biroul Rutier avizul pentru înființarea a 19 noi stații de călători pentru transportul public pe raza U.A.T. Municipiul Râmnicu Sărat;

- Avizul de legalitate nr. 982685/17.10.2023 emis de Poliția Municipiului Râmnicu Sărat – Biroul Rutier, înregistrat la Primăria Municipiului Râmnicu Sărat cu nr. 63904/20.10.2023;

**Documentatia poate fi consultată:**

- pe pagina de internet a instituției [primariermsarat.ro](http://primariermsarat.ro), la secțiunea Transparență / Legea 52/2003 transparența decizională în administrația publică;
- link: [http://primariermsarat.ro/primarie\\_ramnicusarat/node/10390](http://primariermsarat.ro/primarie_ramnicusarat/node/10390);
- la sediul instituției Primăriei Municipiului Râmnicu Sărat din strada Nicolae Bălcescu nr. 1;

Proiectul de act normativ se poate obține, în copie, pe bază de cerere scrisă depusă la Biroul Informare și Relații Publice, Compartiment Registratură din cadrul Primăriei Municipiului Râmnicu Sărat, în zilele de luni, marți, miercuri și joi între orele: 08:00 – 16:30, și în ziua de vineri, între orele: 08:00 – 14:00.

Propuneri, sugestii, opinii cu valoare de recomandare pentru proiectul de act normativ supus procedurii de transparență decizională se pot depune până la data de **29.11.2023 (inclusiv)**:

- prin formularul online disponibil pe pagina de internet a instituției, la secțiunea Transparență / Legea 52/2003 transparența decizională în administrația publică;
- ca mesaj în format electronic pe adresa de e-mail: [primarie\\_rmsarat@primariermsarat.ro](mailto:primarie_rmsarat@primariermsarat.ro);
- prin poștă, pe adresa: Primăria Municipiului Râmnicu Sărat, strada Nicolae Bălcescu nr. 1, județul Buzău, cod postal 01258;
- la sediul instituției - Primăria Municipiului Râmnicu Sărat, strada Nicolae Bălcescu nr. 1, Biroul Informare și Relații Publice - Compartiment Registratură, în zilele de luni, marți, miercuri și joi între orele: 08:00 – 16:30, și în ziua de vineri, între orele: 08:00 – 14:00.

Materialele transmise vor purta mențiunea „**Propuneri privind înființarea unui nou traseu de transport public local de persoane pe raza U.A.T. Municipiul Râmnicu Sărat, județul Buzău, a programului de transport local pentru acesta, precum și înființarea unor noi stații de călători pe traseul respectiv**”.

Propunerile, sugestiile, opiniile cu valoare de recomandare vor fi publicate pe pagina de internet a instituției, la secțiunea Transparență/Legea nr. 52/2003 transparența decizională în administrația publică.

Nepreluarea recomandărilor formulate și înaintate în scris va fi justificată în scris.

Pentru cei interesați există și posibilitatea organizării unei întâlniri în care să se dezbate public proiectul de act normativ; în cazul în care acest lucru este cerut în scris de către o asociație legal constituită sau de către o altă autoritate sau instituție publică până la data de **11.01.2024**.

**Pentru informații suplimentare vă stăm la dispoziție cu următoarele date de contact:**

- telefon: 0238/561946; fax 0238/561947;
- adresa de e-mail: [primarie\\_rmsarat@primariermsarat.ro](mailto:primarie_rmsarat@primariermsarat.ro);
- persoană de contact - consilier juridic, Corbu Alina-Giorgiana - persoană responsabilă de aplicarea Legii nr. 52/2003 privind transparența decizională în administrația publică la nivelul Primăriei Municipiului Râmnicu Sărat.

**PRIMAR,**

**CÎRJAN SORIN VALENTIN**



**Întocmit,**

**CONSILIER JURIDIC, CORBU ALINA-GIORGIANA,**

**Persoană responsabilă de aplicarea Legii nr. 52/2003 privind transparența decizională în administrația publică**



# ROMÂNIA

## MUNICIPIUL RÂMNICU SĂRAT



Str. N.Bălcescu nr. 1, Râmnicu-Sărat, Tel: 0238.561946; Fax: 0238.561947

Web: [www.primariersarat.ro](http://www.primariersarat.ro) E-mail: [primarie\\_rmsarat@primariersarat.ro](mailto:primarie_rmsarat@primariersarat.ro)

Nr. înregistrare ANSPDCP: 20680

Nr. 73371/29.11.2023



### PROCES-VERBAL

încheiat astăzi, în data de 29.11.2023,  
la sediul Primăriei Municipiului Râmnicu Sărat

#### Având în vedere:

- Proiectul de hotărâre privind aprobarea înființării unui nou traseu de transport public local de persoane pe raza U.A.T. Municipiul Râmnicu Sărat, județul Buzău, a programului de transport local pentru acesta, precum și înființarea unor noi stații de călători pe traseul respectiv;
- Anunțul 72204/23.11.2023 referitor la elaborarea unui proiect de act normativ, în speță Proiectul de hotărâre privind aprobarea înființării unui nou traseu de transport public local de persoane pe raza U.A.T. Municipiul Râmnicu Sărat, județul Buzău, a programului de transport local pentru acesta, precum și înființarea unor noi stații de călători pe traseul respectiv;
- termenul limită până la care persoanele interesate pot depune propuneri, sugestii, opinii cu valoare de recomandare pentru proiectul de act normativ supus procedurii de transparență decizională, respectiv data de 29.11.2023;
- prevederile art. 7 alin. (4) și alin. (5) din Legea nr. 52/2003 privind transparența decizională în administrația publică cu modificările și completările ulterioare;
- prevederile art. 6 alin. (4) din H.G. nr. 831/2022 pentru aprobarea Normelor metodologice de aplicare a Legii nr. 52/2003 privind transparența decizională în administrația publică;

Statuăm că nicio persoană interesată nu a formulat/depus/transmis propuneri, sugestii, opinii cu valoare de recomandare pentru proiectul de act normativ supus procedurii de transparență decizională, până la termenul alocat din data de 29.11.2023, respectiv cu privire la **Proiectul de hotărâre privind aprobarea înființării unui nou traseu de transport public local de persoane pe raza U.A.T. Municipiul Râmnicu Sărat, județul Buzău, a programului de transport local pentru acesta, precum și înființarea unor noi stații de călători pe traseul respectiv.**

Întocmit,

Consilier Juridic, Corbu Alina-Giorgiana

Persoană responsabilă de aplicarea Legii nr. 52/2003 privind transparența decizională în administrația publică



# ROMÂNIA

## MUNICIPIUL RÂMNICU SĂRAT



Str. N.Bălcescu nr. 1, Râmnicu-Sărat, Tel: 0238.561946; Fax: 0238.561947  
Web: [www.primariermsarat.ro](http://www.primariermsarat.ro) E-mail: [primarie\\_rmsarat@primariermsarat.ro](mailto:primarie_rmsarat@primariermsarat.ro)  
Nr. înregistrare ANSPDCP: 20680

**Nr. 1219/11.01.2024**



**APROBAT:  
PRIMAR,  
CÎRJAN SORIN-VALENTIN**

### PROCES-VERBAL

**încheiat ca urmare a finalizării procedurii statuate de prevederile Legii nr. 52/2003, de aducere la cunoștință publică a Proiectului de hotărâre privind aprobarea înființării unui nou traseu de transport public local de persoane pe raza U.A.T. Municipiul Râmnicu Sărat, județul Buzău, a programului de transport local pentru acesta, precum și înființarea unor noi stații de călători pe traseul respectiv**

#### ***Având în vedere:***

- Proiectul de hotărâre privind aprobarea înființării unui nou traseu de transport public local de persoane pe raza U.A.T. Municipiul Râmnicu Sărat, județul Buzău, a programului de transport local pentru acesta, precum și înființarea unor noi stații de călători pe traseul respectiv;
- Anunțul 72204/23.11.2023 referitor la elaborarea unui proiect de act normativ, în speță Proiectul de hotărâre privind aprobarea înființării unui nou traseu de transport public local de persoane pe raza U.A.T. Municipiul Râmnicu Sărat, județul Buzău, a programului de transport local pentru acesta, precum și înființarea unor noi stații de călători pe traseul respectiv;
- termenul limită până la care persoanele interesate pot depune propuneri, sugestii, opinii cu valoare de recomandare pentru proiectul de act normativ supus procedurii de transparență decizională, respectiv data de 29.11.2023;
- Procesul verbal nr. 73371/29.11.2023 întocmit în urma expirării termenului limită alocat până la care persoanele interesate pot depune propuneri, sugestii, opinii cu valoare de recomandare pentru proiectul de act normativ supus procedurii de transparență decizională;
- prevederile art. 7 alin. (2) și alin. (4) din Legea nr. 52/2003 privind transparența decizională în administrația publică cu modificările și completările ulterioare;
- prevederile art. 6 alin. (4) din H.G. nr. 831/2022 pentru aprobarea Normelor metodologice de aplicare a Legii nr. 52/2003 privind transparența decizională în administrația publică;

**Precum și:**

- **principiile** ce stau la baza prezentei proceduri, respectiv:
  - asigurarea transparenței decizionale în cadrul autorităților administrației publice locale;
  - participarea activă a cetățenilor în procesul de luare a deciziilor administrative și în procesul de elaborare a proiectelor de acte normative;
  - informarea prealabilă a cetățenilor pentru probleme de interes public ce urmează a fi dezbătute de autoritățile administrației publice locale;
  - consultarea cetățenilor și a asociațiilor legal constituite în procesul de elaborare a proiectelor de acte normative;
  - înregistrarea propunerilor, sugestiilor și a opiniilor cu valoare de recomandare formulate în scris de persoanele interesate și dezbaterile în adunare publică.
- **obiectivul** elaborării și aprobării proiectului de hotărâre ce a constituit obiectul prezentei proceduri, respectiv *aprobarea înființării unui nou traseu de transport public local de persoane pe raza U.A.T. Municipiul Râmnicu Sărat, județul Buzău, a programului de transport local pentru acesta, precum și înființarea unor noi stații de călători pe traseul respectiv;*

Învederam împlinirea conform căreia în data de 11.01.2024 s-a finalizat procedura de transparență decizională a procesului de elaborare a proiectului act normativ - Proiectul de hotărâre *privind aprobarea înființării unui nou traseu de transport public local de persoane pe raza U.A.T. Municipiul Râmnicu Sărat, județul Buzău, a programului de transport local pentru acesta, precum și înființarea unor noi stații de călători pe traseul respectiv.*

Astfel, în considerarea prevederilor art. 7 alin. 4 din Legea nr. 52/2003 privind transparența decizională în administrația publică cu modificările și completările ulterioare, **termenul limită pentru formularea în scris a propunerilor, sugestiilor sau opiniilor de către persoanele interesate a fost data de 29.11.2023.** În acest sens, nicio persoană interesată nu a formulat în scris propuneri, sugestii sau opinii cu valoare de recomandare referitoare la proiectul de act normativ supus dezbaterii publice.

Totodată, având în vedere stipulațiile art. 7 alin. 2 din același act normativ în coroborare cu prevederile art. 6 alin. (4) din H.G. nr. 831/2022 pentru aprobarea Normelor metodologice de aplicare a Legii nr. 52/2003 privind transparența decizională în administrația publică, proiectul de hotărâre privind *privind aprobarea înființării unui nou traseu de transport public local de persoane pe raza U.A.T. Municipiul Râmnicu Sărat, județul Buzău, a programului de transport local pentru acesta, precum și înființarea unor noi stații de călători pe traseul respectiv* a fost adus la cunoștința publicului pentru o perioadă de 30 de zile lucrătoare, respectiv perioada 23.11.2023 – 11.01.2024.

Mențiunile învederate se notează în mod corespunzător în Registrul de evidență a asigurării transparenței decizionale, ținut la nivelul Primăriei Municipiului Râmnicu Sărat.

**Întocmit,**

**Persoană responsabilă de aplicarea Legii nr. 52/2003 privind transparența decizională în administrația publică,  
Consilier Juridic, Corbu Alina-Giorgiana**



Acasa (<https://stiridebuzau.ro/>) » Primăria Râmnicu Sărat, anunț privitor la elaborarea unui act normativ

## Primăria Râmnicu Sărat, anunț privitor la elaborarea unui act normativ

Data publicare: noiembrie 23, 2023(<https://stiridebuzau.ro/2023/11/23>)



[Facebook](#) [Twitter](#) [Email](#)

### ANUNȚ

#### REFERITOR LA ELABORAREA UNUI PROIECT DE ACT NORMATIV

Astăzi, data de 23.11.2023, Primăria Municipiului Râmnicu Sărat anunță deschiderea procedurii de transparență decizională a procesului de elaborare a proiectului următorului act normativ: PROIECT DE HOTĂRÂRE privind aprobarea înființării unui nou traseu de transport public local de persoane pe raza U.A.T. Municipiul Râmnicu Sărat, județul Buzău, a programului de transport local pentru acesta, precum și înființarea unor noi stații de oprire pe traseul respectiv.

Paragraf descriptiv:

Prin proiectul de hotărâre se propune spre aprobare înființarea unui nou traseu de transport public local de persoane pe raza U.A.T. Municipiul Râmnicu Sărat, județul Buzău, a programului de transport local pentru acesta, precum și înființarea unor noi stații de călători pe traseul respectiv (https://stiridebuzau.ro)

Documentația aferentă proiectului de act normativ include:

- Proiectul de hotărâre al Consiliului Local al Municipiului Râmnicu Sărat;
  - Referatul de aprobare al Primarului Municipiului Râmnicu Sărat nr. 64234/23.10.2023;
  - Raportul de specialitate nr. 64424/24.10.2023 al Compartimentului Autorizarea Serviciilor de Transport Local din cadrul aparatului de specialitate al Primarului Municipiului Râmnicu Sărat – însoțit de anexele nr. 1, nr. 2 și nr. 3;
  - Nota de fundamentare nr. 64490/24.10.2023 a Compartimentului Autorizarea Serviciilor de Transport Local din cadrul aparatului de specialitate al Primarului Municipiului Râmnicu Sărat ;
  - adresa nr. 780/02.10.2023 a societății Transport Urban de Călători S.A. Râmnicu Sărat;
  - memoriul tehnic nr. 61059/09.10.2023 și planurile de amplasament și delimitare a imobilului pentru cele 19 amplasamente;
  - adresa nr. 61468/08.10.2023 emisă de Primăria Municipiului Râmnicu Sărat prin care se solicită Poliției Municipiului Râmnicu Sărat – Biroul Rutier avizul pentru înființarea a 19 noi stații de călători pentru transportul public pe raza U.A.T. Municipiul Râmnicu Sărat;
  - Avizul de legalitate nr. 982685/17.10.2023 emis de Poliția Municipiului Râmnicu Sărat – Biroul Rutier, înregistrat la Primăria Municipiului Râmnicu Sărat cu nr. 63904/20.10.2023;
- Documentația poate fi consultată:

pe pagina de internet a instituției primariermsarat.ro, la secțiunea Transparență / Legea 52/2003 transparența decizională în administrația publică;

link: [http://primariermsarat.ro/primarie\\_ramnicusarat/node/10390](http://primariermsarat.ro/primarie_ramnicusarat/node/10390);

la sediul instituției Primăriei Municipiului Râmnicu Sărat din strada Nicolae Bălcescu nr. 1; Proiectul de act normativ se poate obține, în copie, pe bază de cerere scrisă depusă la Biroul Informare și Relații Publice, Compartiment Registratură din cadrul Primăriei Municipiului Râmnicu Sărat, în zilele de luni, marti, miercuri și joi între orele: 08:00 – 16:30, și în ziua de vineri, între orele: 08:00 – 14:00.

Propuneri, sugestii, opinii cu valoare de recomandare pentru proiectul de act normativ supus procedurii de transparență decizională se pot depune până la data de 29.11.2023 (inclusiv):

prin formularul online disponibil pe pagina de internet a instituției, la secțiunea Transparență / Legea 52/2003 transparența decizională în administrația publică;

ca mesaj în format electronic pe adresa de e-mail: [primarie\\_rmsarat@primariermsarat.ro](mailto:primarie_rmsarat@primariermsarat.ro);

prin poștă, pe adresa: Primăria Municipiului Râmnicu Sărat, strada Nicolae Bălcescu nr. 1, județul Buzău, cod postal 01258;

la sediul instituției – Primăria Municipiului Râmnicu Sărat, strada Nicolae Bălcescu nr. 1, Biroul Informare și Relații Publice – Compartiment Registratură, în zilele de luni, marti, miercuri și joi între orele: 08:00 – 16:30, și în ziua de vineri, între orele: 08:00 – 14:00.

Materialele transmise vor purta mențiunea „Propuneri privind înființarea unui nou traseu de transport public local de persoane pe raza U.A.T. Municipiul Râmnicu Sărat, județul Buzău, a programului de transport local pentru acesta, precum și înființarea unor noi stații de călători pe traseul respectiv”.

Propunerile, sugestiile, opiniile cu valoare de recomandare vor fi publicate pe pagina de internet a instituției, la secțiunea Transparență/Legea nr. 52/2003 transparența decizională în administrația publică.

Nepreluarea recomandărilor formulate și înaintate în scris va fi justificată în scris.

Pentru cei interesați există și posibilitatea organizării unei întâlniri în care să se dezbată

public proiectul de act normativ, în cazul în care acest lucru este cerut în scris de către o asociație legal constituită sau de către o altă autoritate sau instituție publică până la data de 11.01.2024.

Pentru informații suplimentare vă stăm la dispoziție cu următoarele date de contact:

- telefon: 0238/561946; fax 0238/561947;
- adresa de e-mail: primarie\_rmsarat@primariermsarat.ro;
- persoană de contact – consilier juridic, Corbu Alina-Giorgiana – persoană responsabilă de aplicarea Legii nr. 52/2003 privind transparența decizională în administrația publică la nivelul Primăriei Municipiului Râmnicu Sărat.

PRIMAR,  
CÎRJAN SORIN-VALENTIN

Întocmit,  
CONSILIER JURIDIC, CORBU ALINA-GIORGIANA,  
Persoană responsabilă de aplicarea Legii nr. 52/2003 privind transparența decizională în administrația publică

👤 stiridebuzau(<https://stiridebuzau.ro/author/administrare>)

📅 noiembrie 23, 2023(<https://stiridebuzau.ro/2023/11/23>)

📍 ramnicu sarat (<https://stiridebuzau.ro/tags/ramnicu-sarat>)

**Informațiile publicate pe site-ul [stiridebuzau.ro](https://stiridebuzau.ro/) pot fi preluate, în conformitate cu legislația aplicabilă, doar în limita a 150 de caractere, cu citarea sursei.**

**URMĂREȘTE-NE PE FACEBOOK**





Editor Editare Vizualizare Istoric Meniu (B) Instrumente Apărare O

Leges 52/2003 - transparenta deciz... X

primariarâmnicusarat.ro

Primărie Consiliul Local Informații de Interes Public Transparență Monitorul Oficial Local CONTACT

**Anunț privind activitatea de transparentă decizională în administrația publică - 2023**

Proces verbal încheiat urmare a finalizării procedurii statuate de prevederile Legii nr. 52/2003 de aducere la cunoștința publică a proiectului de hotărâre privind acordarea unor gratuități/facilități pe mijloacele de transport public local pe raza Municipiului Râmnicu Sărat, pensionarilor cu domiciliul în Municipiul Râmnicu Sărat, cu veniturii mai mici sau egale cu 2.000 lei/lună, și aprobarea regulamentului de acordare a acestor gratuități/facilități - [Vezi Proces verbal](#)

Proces verbal încheiat cu prilejul finalizării termenului alocat pentru consultarea și dezbateră publică a Proiectului de hotărâre privind aprobarea noilor tarife privind gestiunea activității de administrare a parcarilor de reședință din Municipiul Râmnicu Sărat - [Vezi Proces verbal](#)

ANUNȚ - REFERITOR LA ELABORAREA UNUI PROIECT DE ACT NORMATIV - Astăzi, data de 19.12.2023, Primăria Municipiului Râmnicu Sărat anunță deschiderea procedurii de transparentă decizională a procesului de elaborare a proiectului următorului act normativ: PROIECT DE HOTĂRÂRE privind stabilirea unor măsuri administrative de circulație rutieră și pietonală în Municipiul Râmnicu Sărat - [Vezi Anunț și Proiect](#)

Anunț - Astăzi, data de 12.12.2023, Primăria Municipiului Râmnicu Sărat anunță deschiderea procedurii de transparentă decizională a procesului de elaborare a proiectului următorului act normativ: PROIECT DE HOTĂRÂRE privind aprobarea noilor tarife privind gestiunea activității de administrare a parcarilor de reședință din Municipiul Râmnicu Sărat - [Vezi Anunț și Proiect](#)

Proces verbal încheiat cu prilejul încheierii termenului alocat pentru consultarea și dezbateră publică a Proiectului de hotărâre privind aprobarea înființării unui nou traseu de transport public local de persoane pe raza U.A.T. Municipiul Râmnicu Sărat, județul Buzău, a programului de transport local pentru acesta, precum și înființarea unor noi stații de călătorii pe traseul respectiv - [Vezi Proces verbal](#)

Proces verbal încheiat urmare a finalizării procedurii statuate de prevederile Legii nr. 52/2003 de aducere la cunoștința publică a proiectului de hotărâre privind modificarea tarifelor pentru activitățile specifice serviciului public de salubritate al Municipiului Râmnicu Sărat, derulate de către S. C. RER SUD S.A., conform contractului de delegare prin concesiune a serviciului public de salubritate al Municipiului Râmnicu Sărat nr. 67464/10032/07.10.2019 (inclusiv actele adiționale la acesta) încheiat între U.A.T. - Municipiul Râmnicu Sărat și S.C. RER SUD S.A. - [Vezi Proces verbal](#)

Anunț - Astăzi, data de 23.11.2023, Primăria Municipiului Râmnicu Sărat anunță deschiderea procedurii de transparentă decizională a procesului de elaborare a proiectului următorului act normativ PROIECT DE HOTĂRÂRE privind aprobarea înființării unui nou traseu de transport public local de persoane pe raza U.A.T. Municipiul Râmnicu Sărat, județul Buzău, a programului de transport local pentru acesta, precum și înființarea unor noi stații de călătorii pe traseul respectiv - [Vezi Anunț și Proiect](#)

Proces verbal încheiat cu prilejul finalizării termenului alocat pentru consultarea și dezbateră publică a Proiectului de hotărâre privind acordarea unor gratuități/facilități pe mijloacele de transport public local pe raza Municipiului Râmnicu Sărat, pensionarilor cu domiciliul în Municipiul Râmnicu Sărat, cu veniturii mai mici sau egale cu 2.000 lei/lună, și aprobarea regulamentului de acordare a acestor gratuități/facilități - [Vezi Proces verbal](#)



# ROMÂNIA

## MUNICIPIUL RÂMNICU SĂRAT



Str. N.Bălcescu nr. 1, Râmnicu-Sărat, Tel: 0238.561946; Fax: 0238.561947servicii  
Web: [www.primariersarat.ro](http://www.primariersarat.ro) E-mail: [primarie\\_rmsarat@primariersarat.ro](mailto:primarie_rmsarat@primariersarat.ro)

Nr. înregistrare ANSPDCP: 20680

BIROUL INFORMARE ȘI RELAȚII PUBLICE

NR.72280/23.11.2023



APROB  
PRIMAR  
CIPRIAN BORIN VALENTIN

Proces Verbal de afișare la avizierul Primăriei Municipiului Râmnicu Sărat

Subsemnata Grafu Alina Paula, având funcția de consilier principal în cadrul Primăriei Municipiului Râmnicu Sărat, am procedat azi 23.11.2023 la afișarea Anunțului referitor la elaborarea următorului act normativ: Proiect de Hotărâre privind aprobarea înființării unui nou traseu de transport public local de persoane pe raza U.A.T. Municipiul Râmnicu Sărat, județul Buzău, a programului de transport local pentru acesta, precum și înființarea unor noi stații de călători pe traseul respectiv, înregistrat cu nr.72204/23.11.2023, la avizierul Primăriei Municipiului Râmnicu Sărat.

Drept pentru care am încheiat prezentul proces verbal.

Șef Birou  
Ene Tatiana

Întocmit,  
Consilier principal  
Grafu Alina Paula



## Start monitoring everything



ADMINISTRAȚIE

**Primăria Râmnicu Sărat, PROIECT DE HOTĂRÂRE privind aprobarea înființării unui nou traseu de transport public local de persoane pe raza U.A.T. Municipiul Râmnicu Sărat, județul Buzău, a programului de transport local pentru acesta, precum și înființarea unor noi stații de călători pe traseul respectiv.**

🕒 noiembrie 24, 2023 👤 Ramona Vlad

Astăzi, data de 23.11.2023, Primăria Municipiului Râmnicu Sărat anunță deschiderea procedurii de transparență decizională a procesului de elaborare a proiectului următorului act normativ: PROIECT DE HOTĂRÂRE privind aprobarea înființării unui nou traseu de transport public local de persoane pe raza U.A.T. Municipiul Râmnicu Sărat, județul Buzău, a programului de transport local pentru acesta, precum și înființarea unor noi stații de călători pe traseul respectiv.

**Paragraf descriptiv:**

Prin proiectul de hotărâre se propune spre aprobare înființarea unui nou traseu de transport public local de persoane pe raza U.A.T. Municipiul Râmnicu Sărat, județul Buzău, a programului de transport local pentru acesta, precum și înființarea unor noi stații de călători pe traseul respectiv.

**Documentația aferentă proiectului de act normativ include:**

- Proiectul de hotărâre al Consiliului Local al Municipiului Râmnicu Sărat;
- ✓ - Referatul de aprobare al Primarului Municipiului Râmnicu Sărat nr. 64234/23.10.2023;

- adresa nr. 780/02.10.2023 a societății Transport Urban de Călători S.A. Râmnicu Sărat;
- memoriul tehnic nr. 61059/09.10.2023 și planurile de amplasament și delimitare a imobilului pentru cele 19 amplasamente;
- adresa nr. 61468/08.10.2023 emisă de Primăria Municipiului Râmnicu Sărat prin care se solicită Poliției Municipiului Râmnicu Sărat – Biroul Rutier avizul pentru înființarea a 19 noi stații de călători pentru transportul public pe raza U.A.T. Municipiul Râmnicu Sărat;
- Avizul de legalitate nr. 982685/17.10.2023 emis de Poliția Municipiului Râmnicu Sărat – Biroul Rutier, înregistrat la Primăria Municipiului Râmnicu Sărat cu nr. 63904/20.10.2023;

#### Documentația poate fi consultată:

- pe pagina de internet a instituției [primariermsarat.ro](http://primariermsarat.ro), la secțiunea Transparență / Legea 52/2003 transparența decizională în administrația publică;

link: [http://primariermsarat.ro/primarie\\_ramnicusarat/node/10390](http://primariermsarat.ro/primarie_ramnicusarat/node/10390);

- la sediul instituției Primăriei Municipiului Râmnicu Sărat din strada Nicolae Bălcescu nr. 1;

Proiectul de act normativ se poate obține, în copie, pe bază de cerere scrisă depusă la Biroul Informare și Relații Publice, Compartiment Registratură din cadrul Primăriei Municipiului Râmnicu Sărat, în zilele de luni, marți, miercuri și joi între orele: 08:00 – 16:30, și în ziua de vineri, între orele: 08:00 – 14:00.

Propuneri, sugestii, opinii cu valoare de recomandare pentru proiectul de act normativ supus procedurii de transparență decizională se pot depune până la data de **29.11.2023 (inclusiv)**:

- prin formularul online disponibil pe pagina de internet a instituției, la secțiunea Transparență / Legea 52/2003 transparența decizională în administrația publică;
- ca mesaj în format electronic pe adresa de e-mail: [primarie\\_rmsarat@primariermsarat.ro](mailto:primarie_rmsarat@primariermsarat.ro);
- prin poștă, pe adresa: Primăria Municipiului Râmnicu Sărat, strada Nicolae Bălcescu nr. 1, județul Buzău, cod postal 01258;
- la sediul instituției – Primăria Municipiului Râmnicu Sărat, strada Nicolae Bălcescu nr. 1, Biroul Informare și Relații Publice – Compartiment Registratură, în zilele de luni, marți, miercuri și joi între orele: 08:00 – 16:30, și în ziua de vineri, între orele: 08:00 – 14:00.

Materialele transmise vor purta mențiunea: „**Propuneri privind înființarea unui nou traseu de transport public local de persoane pe raza U.A.T. Municipiul Râmnicu Sărat, județul Buzău, a programului de transport local pentru acesta, precum și înființarea unor noi stații de călători pe traseul respectiv**”.

Propunerile, sugestiile, opiniile cu valoare de recomandare vor fi publicate pe pagina de internet a instituției, la secțiunea Transparență/Legea nr. 52/2003 transparența decizională în administrația publică.

Nepreluarea recomandărilor formulate și înaintate în scris va fi justificată în scris.

Pentru cei interesați există și posibilitatea organizării unei întâlniri în care să se dezbată public proiectul de act normativ, în cazul în care acest lucru este cerut în scris de către o asociație legal constituită sau de către o altă autoritate sau instituție publică până la data de **11.01.2024**.

**Pentru informații suplimentare vă stăm la dispoziție cu următoarele date de contact:**

- telefon: 0238/561946; fax 0238/561947;

- adresa de e-mail: [primarie\\_rmsarat@primariermsarat.ro](mailto:primarie_rmsarat@primariermsarat.ro);

- persoană de contact – consilier juridic, Corbu Alina-Giorgiana – persoană responsabilă de aplicarea Legii nr. 52/2003 privind transparența decizională în administrația publică la nivelul Primăriei Municipiului Râmnicu Sărat.

**PRIMAR,**

**IRJAN SORIN-VALENTIN**

sursa foto: RoVentura KanalD

Tags: [înființarea unor noi stații de călători](#), [primaria ramnicu sarat](#), [proiect de act normativ](#)

**Din aceeași categorie**



ADMINISTRAȚIE

### **DEZINSECȚIE LA RÂMNICU SĂRAT, SÂMBĂTĂ DIMINEAȚĂ**

🕒 [iunie 9, 2023](#) 📄 [Redacție Gazeta](#)



ADMINISTRAȚIE

### **Distincție importantă pentru Municipiul Râmnicu Sărat**

🕒 [mai 24, 2023](#) 📄 [Redacție Gazeta](#)

