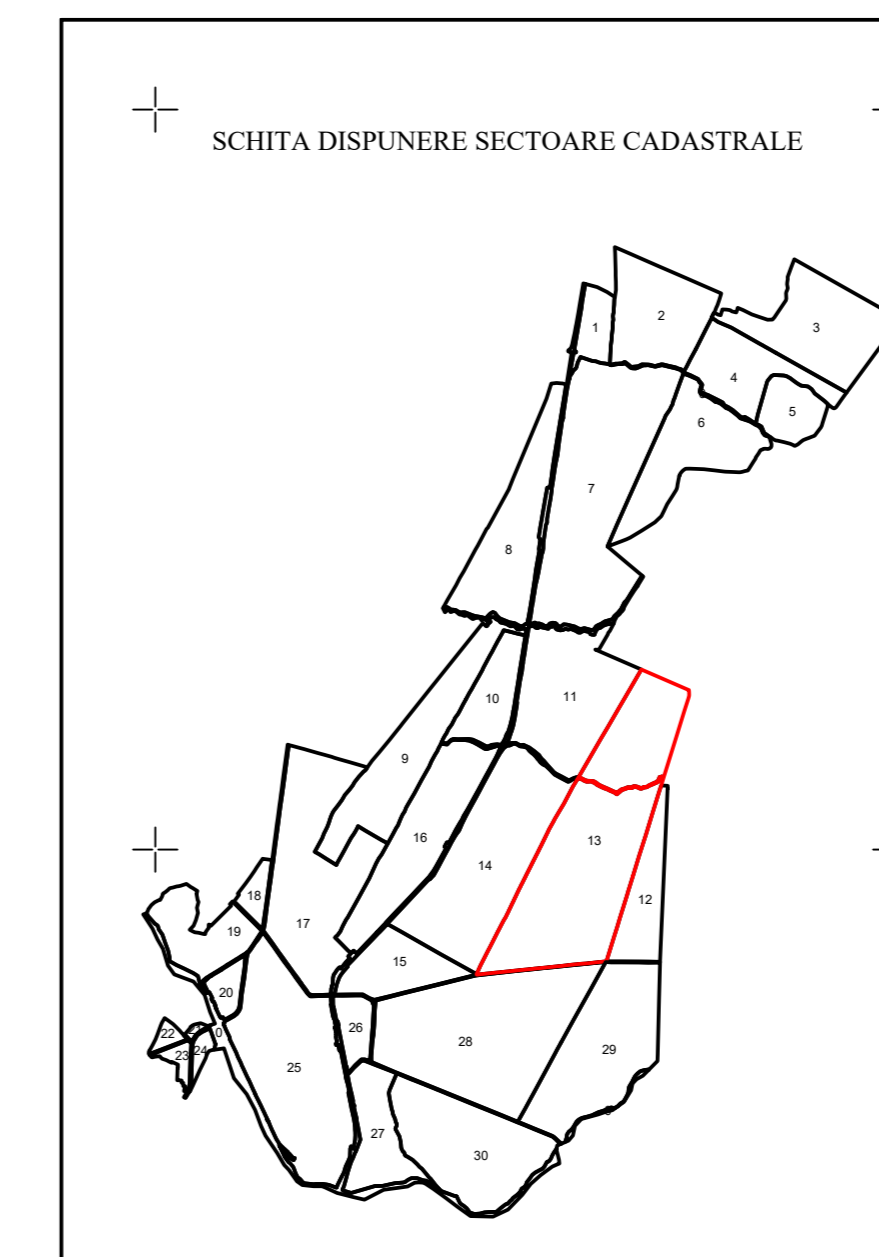

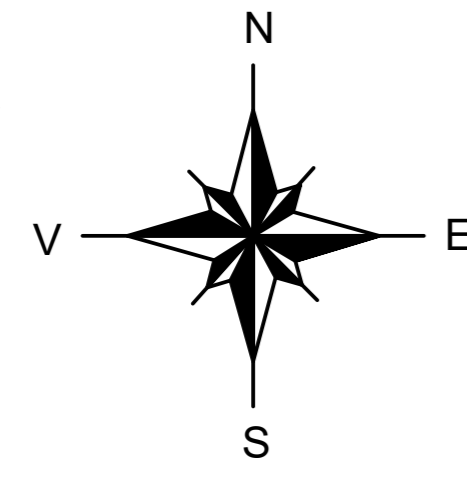


PLAN CADASTRAL
 UAT MUNICIPIUL RĂMNICU SARAT - JUDET BUZAU
 SECTOR CADASTRAL 13
 SCARA 1:2000
 Sistem de proiectie STEREO 70



1
 2
 B

- Legenda:
- Limită UAT
 - Limită intravilan
 - Limită tarla/cvartal
 - Limită parcelă
 - Limită sector cadastral
 - 15** Număr sector cadastral
 - 126** Număr tarla
 - Construcții industriale și edilitare
 - Construcții anexe
 - Construcții locuinte
 - Construcții administrative și sociale
 - |||| Ape curgătoare

SPRE PUBLICARE

DENUMIRE EXECUTANT:
 SC TEAM TOPOGRAFIC SRL
 DATA INTOCMIRII: 06.10.2022