

HOTARARE

privind aprobarea oportunitatii vanzarii prin licitatie publica a unor bunuri imobile -terenuri, cu destinatia de construire locuinte –proprietate personala, cu respectarea reglementărilor urbanistice stabilite prin PUG, PUD sau PUZ și funcțiunile permise ale zonei, terenuri apartinand domeniului privat al Municipiului Rm.Sarat

Consiliul Local al municipiului Râmnicu-Sărat, județul Buzău, întrunit în ședința de lucru ordinară în data de **31.08.2023**;

Având în vedere:

- referatul de aprobare al Primarului municipiului Rm.Sarat înregistrat sub nr.47988/11.08.2023 în conformitate cu prevederile art.136, alin.(8), lit.a) din O.U.G nr.57/2019 privind Codul administrativ, în calitate de initiator, coroborat cu prevederile art.240 din același act normativ cu referire la angajarea răspunderii primarului în exercitarea atribuțiilor ce îi revin potrivit legii, răspundere aferentă actelor administrative;
- raportul comun al Direcției economice- Serviciul Buget - Contabilitate, al Compartimentului Evidența Patrimoniu și Rețele Utilitare și al Compartimentului Contencios Administrativ și Juridic din cadrul aparatului de specialitate al primarului municipiului Rm.Sarat înregistrat sub nr.49242/22.08.2023 în conformitate cu prevederile art.136, alin.(8), lit.b) din O.U.G nr.57/2019 privind Codul administrativ, coroborat cu prevederile art.240 din același act normativ, cu referire la angajarea răspunderii funcționarilor publici și personalului contractual în exercitarea atribuțiilor ce le revin potrivit legii, (întocmirea rapoartelor sau a altor documente de fundamentare prevăzute de lege, respectiv semnarea/avizarea rapoartelor sau a altor documente de fundamentare, din punct de vedere tehnic și al legalității), răspundere aferentă actelor administrative, operațiuni anterioare adoptării actului administrativ;
- avizul comisiei/comisiilor de specialitate a/ale Consiliului local;
- necesitatea valorificării în condiții de legalitate și eficiență a bunurilor aparținând domeniului privat al Municipiului Rm.Sarat coroborat cu solicitările potențialilor cumpărători;
- prevederile art.363, alin.(1) coroborat cu art.363, alin.(2) din O.U.G nr.57/2019 privind Codul Administrativ, « ...vanzarea bunurilor din domeniul privat al statului sau al unitatilor administrativ-teritoriale se face prin licitatie publica, organizata in conditiile prevazute la art.334-346, cu respectarea principiilor prevazute la art.311....., respectiv «autoritatea deliberativa stabileste oportunitatea vanzarii bunurilor din domeniul privat al unitatii administrativ teritoriale.... » ;
- prevederile art.363, alin.(6) din din O.U.G nr.57/2019 privind Codul Administrativ, « ... pretul minim de vanzare, aprobat prin hotarare a autoritatilor deliberative de la nivelul administratiei publice locale va fi valoarea cea mai mare dintre pretul de piata determinat prin raport de evaluare intocmit de evaluatori persoane fizice sau juridice, si valoarea de inventar a imobilului » ;
- prevederile HCL nr.80/28.03.2019 privind aprobarea Inventarului bunurilor care alcatuiesc domeniul privat al Municipiului Rm.Sarat la data de 28.02.2019, cu completările ulterioare;

-referatul nr.44462/27.07.2023 al Comisiei constituita in baza Dispozitiei Primarului Municipiului Rm.Sarat nr.442/20.03.2023 privind propunerea stabilirii oportunitatii vanzarii prin licitatie publica a 10 imobile-terenuri, proprietate privata a Municipiului Ramnicu Sarat;

- informarile nr.43398/21.07.2023, nr.43400/21.07.2023, nr.43402/21.07.2023, nr.43405/21.07.2023, nr.43406/21.07.2023, nr.43409/21.07.2023, nr.43412/21.07.2023, nr.43413/21.07.2023, nr.43418/21.07.2023, nr.43419/21.07.2023 ale Comisiei municipale pentru stabilirea dreptului de proprietate privata asupra terenurilor la nivelul Municipiului Rm.Sarat si Comisia interna pentru analiza notificarilor formulate in temeiul Legii nr.10/2001 privind regimul juridic al unor imobile preluate in mod abuziv in perioada 6 martie 1945 – 22 decembrie 1989 la nivelul Primariei Municipiului Rm.Sarat;

-extrasul de carte funciara pentru informare Cartea Funciara nr.97019 Ramnicu Sarat aferent numarului cadastral 35957 si raportul de evaluare nr.44376/27.07.2023 intocmit de evaluator autorizat ANEVAR, Mandricel Mihai Enigel (numar legitimatie 18772);

-extrasul de carte funciara pentru informare Cartea Funciara nr.97024 Ramnicu Sarat aferent numarului cadastral 32720 si raportul de evaluare nr.44378/27.07.2023 intocmit de evaluator autorizat ANEVAR, Mandricel Mihai Enigel (numar legitimatie 18772);

-extrasul de carte funciara pentru informare Cartea Funciara nr.97027 Ramnicu Sarat aferent numarului cadastral 32721 si raportul de evaluare nr.44380/27.07.2023 intocmit de evaluator autorizat ANEVAR, Mandricel Mihai Enigel (numar legitimatie 18772);

-extrasul de carte funciara pentru informare Cartea Funciara nr.97029 Ramnicu Sarat aferent numarului cadastral 32722 si raportul de evaluare nr.44381/27.07.2023 intocmit de evaluator autorizat ANEVAR, Mandricel Mihai Enigel (numar legitimatie 18772);

-extrasul de carte funciara pentru informare Cartea Funciara nr.97048 Ramnicu Sarat aferent numarului cadastral 32724 si raportul de evaluare nr.44385/27.07.2023 intocmit de evaluator autorizat ANEVAR, Mandricel Mihai Enigel (numar legitimatie 18772) ;

-extrasul de carte funciara pentru informare Cartea Funciara nr.97053 Ramnicu Sarat aferent numarului cadastral 32725 si raportul de evaluare nr.44384/27.07.2023 intocmit de evaluator autorizat ANEVAR, Mandricel Mihai Enigel (numar legitimatie 18772);

-extrasul de carte funciara pentru informare Cartea Funciara nr.97061 Ramnicu Sarat aferent numarului cadastral 32726 si raportul de evaluare nr.44382/27.07.2023 intocmit de evaluator autorizat ANEVAR, Mandricel Mihai Enigel (numar legitimatie 18772);

-extrasul de carte funciara pentru informare Cartea Funciara nr.97063 Ramnicu Sarat aferent numarului cadastral 32740 si raportul de evaluare nr.44386/27.07.2023 intocmit de evaluator autorizat ANEVAR, Mandricel Mihai Enigel (numar legitimatie 18772);

-extrasul de carte funciara pentru informare Cartea Funciara nr.97067 Ramnicu Sarat aferent numarului cadastral 32741 si raportul de evaluare nr.44388/27.07.2023 intocmit de evaluator autorizat ANEVAR, Mandricel Mihai Enigel (numar legitimatie 18772);

-extrasul de carte funciara pentru informare Cartea Funciara nr.97068 Ramnicu Sarat aferent numarului cadastral 32742 si raportul de evaluare nr.44389/27.07.2023 intocmit de evaluator autorizat ANEVAR, Mandricel Mihai Enigel (numar legitimatie 18772);

-faptul ca Municipiul Rm.Sarat este inregistrat ca platitor de TVA pentru activitatea de vanzari de terenuri construibile din domeniul privat al UAT-Municipiul Rm.Sarat;

-certIFICATELE de urbanism nr.96-105/04.08.2023;

-Nota de informare nr.49368/22.08.2023 a structurii Arhitect Sef din cadrul aparatului de specialitate al Primarului Municipiului Rm.Sarat;

-procesul-verbal de constatare la fata locului nr.42973/19.07.2023 a Serviciului Urbanism din cadrul aparatului de specialitate al Primarului Municipiului Rm.Sarat;

-Valoarea din evidenta contabila reprezentand valoarea de inventar a imobilelor-terenuri apartinand domeniului privat al Municipiului Rm.Sarat prezentata in referatul nr.44408/27.07.2023 a Directiei economice-Serviciul Buget-Contabilitate din cadrul aparatului de specialitate al Primarului Municipiului Rm.Sarat;

- procedura de sistem « Inițierea proiectelor de hotărâri în vederea supunerii spre aprobare Consiliului Local »;

- prevederile HCL nr.189/27.07.2023 privind alegerea presedintelui de sedinta al Consiliului local al Municipiului Rm.Sarat pentru sedintele din lunile august 2023– octombrie 2023;

-prevederile art.5, lit.m) si n), art.129, alin.(2), lit.c), alin.(6), lit.b), respectiv prevederile art.240 din Ordonanta de Urgenta a Guvernului nr.57/2019 privind Codul administrativ, cu modificarile si completarile ulterioare;

Luand in considerare dispozitiile Legii nr.24/2000 privind normele de tehnica legislativa la elaborarea actelor normative republicata, cu modificarile si completarile ulterioare;

În temeiul art.133, alin.(1), art. 139, alin.(2) si ale art.196, alin.(1), lit.a) din Ordonanta de Urgenta a Guvernului nr.57/2019 privind Codul administrativ, cu modificarile si completarile ulterioare;

HOTĂRĂȘTE:

Art.1. Se aproba oportunitatea vanzarii prin licitatie publica a unor bunuri imobile -terenuri, cu destinatia de construire locuinte –proprietate personala, cu respectarea reglementărilor urbanistice stabilite prin PUG, PUD sau PUZ și funcțiunile permise ale zonei, terenuri apartinand domeniului privat al Municipiului Rm.Sarat.

Art.2. Amplasamentul, suprafata si pretul minim de vanzare (pretul minim de pornire al licitatiei publice) sunt prevazute in anexa nr.1 (Lista cu elementele caracteristice bunurilor imobile-terenuri propuse pentru stabilirea oportunitatii vanzarii prin licitatie publica) iar identificarea acestora este prezentata in anexa nr.2 (Plan de situatie).

Art.3. Anexele nr.1 si 2 fac parte integranta din prezenta hotarare.

Art.4. (1) Consiliul local al Municipiului Rm.Sarat aproba rapoartele de evaluare nr.44376/27.07.2023, nr.44378/27.07.2023, nr.44380/27.07.2023, nr.44381/27.07.2023, nr.44385/27.07.2023, nr.44384/27.07.2023, nr.44382/27.07.2023, nr.44386/27.07.2023, nr.44388/27.07.2023 si nr.44389/27.07.2023, intocmite de evaluator autorizat ANEVAR, Mandricel Mihai Enigel (numar legitimatie 18772), rapoarte de evaluare potrivit carora s-a stabilit valoarea de piata a dreptului deplin de proprietate al bunurilor imobile -terenuri situate in Municipiul Rm.Sarat, identificate conform anexelor nr.1 si nr.2.

(2) Vanzarea prin licitatie publica a bunurilor imobile-terenuri prevazute in anexa nr.1, se va efectua cu respectarea conditiilor prevazute de art.334-346 din Ordonanta de Urgenta a Guvernului nr.57/2019 privind Codul

administrativ si cu respectarea principiilor prevazute la art.311 din acelasi act normativ, pretul minim de pornire al licitatiei fiind cel stabilit prin rapoartele de evaluare nr.44376/27.07.2023, nr.44378/27.07.2023, nr.44380/27.07.2023, nr.44381/27.07.2023, nr.44385/27.07.2023, nr.44384/27.07.2023, nr.44382/27.07.2023, nr.44386/27.07.2023, nr.44388/27.07.2023 si nr.44389/27.07.2023, intocmite de evaluator autorizat ANEVAR, Mandricel Mihai Enigel (numar legitimatie 18772), la care se adauga taxa pe valoarea adaugata, respectandu-se conditia impusa de art.363, alin.(6) din Ordonanta de Urgenta a Guvernului nr.57/2019 privind Codul administrativ.

(3) Municipiul Rm.Sarat va incasa integral pretul de vanzare (pretul obtinut in urma desfasurarii licitatiei publice), la care se adauga taxa pe valoarea adaugata.

(4) Raspunderea juridica privind corectitudinea stabilirii pretului prevazut in rapoartele de evaluare revine exclusiv evaluatorului care a intocmit rapoartele de evaluare in conformitate cu prevederile art.363, alin.(7) din Ordonanta de Urgenta a Guvernului nr.57/2019 privind Codul administrativ.

Art.5. Cu aducerea la îndeplinire a prezentei hotarari se insarcineaza Primarul municipiului Rm.Sarat prin Directia economica-Serviciul Buget-Contabilitate, prin Compartimentul Evidenta Patrimoniu si Rețele Utilitare si prin Compartimentul Contencios Administrativ si Juridic din cadrul aparatului de specialitate al primarului municipiului Rm. Sarat precum si persoanele abilitate sa exercite controlul financiar preventiv propriu, respectiv auditul public intern, operatiuni ce se exercita asupra tuturor operatiunilor care afecteaza fondurile publice locale și/sau patrimoniul public și privat, conform reglementarilor legale în domeniu, de catre functionarii publici din cadrul aparatului de specialitate al primarului abilitati in acest sens in stransa corelare cu raspunderea administrativa si cu principiile raspunderii administrative conform competentelor celor implicati in raspunderea aferentă actelor administrative.

Art.6. Prezenta hotarare se aduce la cunostinta publica, respectiv se comunica Primarului municipiului Rm. Sarat, celor nominalizati cu ducerea la indeplinire si se comunica Institutiei Prefectului Judetului Buzau in vederea exercitarii controlului cu privire la legalitate.

Această hotărâre a fost adoptata de catre Consiliul Local al Municipiului Rm. Sarat in sedinta ordinara din data de 31.08.2023, cu respectarea prevederilor art.139, alin.2 (majoritate calificata) din O.U.G nr.57/2019 privind Codul administrativ, cu un numar de 15 voturi pentru, ___-___ abtineri si ___-___ voturi impotriva din numarul total de 19 consilieri locali in functie si 15 consilieri locali prezenti.

**Președinte de ședință,
Domnul consilier Andreiu Silviu-Mihai**

**Contrasemneaza pentru legalitate,
Secretar general,
Vagyas-Davidoiu Manuela**



**Nr. 201
Rm.Sărat 31.08.2023**



ROMÂNIA

MUNICIPIUL RÂMNICU SĂRAT



Str. N.Bălcescu nr. 1, Râmnicu-Sărat, Tel: 0238.561946; Fax: 0238.561947
Web: www.primariermsarat.ro E-mail: primarie_rmsarat@primariermsarat.ro
Nr. înregistrare ANSPDCP: 20680

Nr. 47988/11.08.2023

REFERAT DE APROBARE

la proiectul de hotărâre privind aprobarea oportunității vânzării prin licitație publică a unor bunuri imobile – terenuri cu destinația de construire locuințe-proprietate personală, cu respectarea reglementărilor urbanistice stabilite prin PUG, PUD sau PUZ și funcțiunile permise ale zonei, terenuri aparținând domeniului privat al Municipiului Râmnicu Sărat

În conformitate cu art. 354 din O.U.G nr. 57/2019 privind Codul Administrativ, domeniul privat al unităților administrativ-teritoriale este alcătuit din bunuri aflate în proprietatea lor și care nu fac parte din domeniul public. Asupra acestor bunuri, unitățile administrativ-teritoriale au drept de proprietate privată. Bunurile care fac parte din domeniul privat al unităților administrativ-teritoriale se află în circuitul civil și se supun regulilor prevăzute de Legea nr. 287/2009 privind Codul civil, republicată.

Municipiul Râmnicu Sărat deține în proprietate privată terenuri pe care se pot edifica construcții cu destinația de locuințe - proprietate personală conform regulamentelor aprobate prin Planul Urbanistic General și Planul Urbanistic Zonal pentru zonele în cauză.

Necesitatea valorificării prin vânzare a bunurilor imobile (terenuri) constă în atragerea de fonduri către bugetul local atât prin valoarea de vânzare a imobilelor, cât și prin încasarea de impozite și taxe, precum și îmbunătățirea aspectului urban al zonelor.

Terenurile nu fac obiectul unor cereri de reconstituire a dreptului de proprietate privată depuse în temeiul actelor normative cu caracter special privind fondul funciar, respectiv al celor care reglementează regimul juridic al imobilelor preluate în mod abuziv în proprietatea statului în perioada 6 martie 1945 - 22 decembrie 1989 (Legea nr. 10/2001), nu sunt grevate de sarcini și nu fac obiectul unor litigii.

Terenurile în cauză sunt înscrise în cartea funciară a Municipiului Râmnicu Sărat, fiind întocmite documentații cadastrale de dezmembrare pentru fiecare lot în parte.

Amplasamentul, suprafața și prețurile minime de pornire ale licitației publice pentru bunurile imobile (terenuri) sunt prevăzute în Anexa nr. 1 (lista cu elementele caracteristice).

Prin vânzarea terenurilor, Municipiul Râmnicu Sărat va încasa integral prețul de vânzare stabilit, în urma licitației publice organizate în condițiile prevăzute la art. 334-346 din O.U.G nr. 57/2019 privind Codul administrativ, pentru fiecare lot în parte.

Prețul minim de pornire al licitației pentru fiecare bun imobil este valoarea cea mai mare dintre prețul de piață determinat prin raport de evaluare întocmit de evaluator autorizat Mândricel Mihai-Enigel și valoarea de inventar a imobilului, conform art. 363, alin. (6) din O.U.G nr. 57/2019 privind Codul administrativ, la care se adaugă taxa pe valoarea adăugată.

Răspunderea juridică privind corectitudinea stabilirii prețului prevăzut în fiecare raport de evaluare revine exclusiv evaluatorului care a întocmit rapoartele de evaluare.

Față de considerentele anterior menționate, în baza prevederilor art. 136, alin. (1) din O.U.G nr. 57/2019 privind Codul administrativ, coroborat cu prevederile art. 363, alin. (2) din același act normativ potrivit cărora stabilirea oportunității vânzării bunurilor din domeniul privat al unităților administrativ-teritoriale și organizarea licitației publice se realizează de către autoritățile deliberative ale administrației publice locale, inițiez proiectul de hotărâre privind aprobarea oportunității vânzării prin licitație publică a unor bunuri imobile (terenuri) cu destinația construirii de locuințe proprietate personală, aparținând domeniului privat al Municipiului Râmnicu Sărat.

Având în vedere dispozițiile Legii nr. 24/2000 privind normele de tehnică legislativă pentru elaborarea actelor normative, republicată, înaintez Consiliului Local al Municipiului Râmnicu Sărat spre dezbatere și aprobare proiectul de hotărâre privind aprobarea oportunității vânzării prin licitație publică a unor bunuri imobile – terenuri cu destinația de construire locuințe – proprietate ersonală, cu respectarea reglementărilor urbanistice stabilite prin PUG, PUD sau PUZ și funcțiunile permise ale zonei, terenuri aparținând domeniului privat al Municipiului Râmnicu Sărat, în conformitate cu atribuțiile instituite acestei autorități deliberative prin Codul administrativ aprobat prin O.U.G nr. 57/2019, respectiv art. 129, alin. (2), lit. c) coroborat cu alin. (6), lit. b) din actul normativ anterior menționat.

Inițiator,
Primarul Municipiului Râmnicu Sărat,
Cîrjan Sorin-Valentin





ROMÂNIA

MUNICIPIUL RÂMNICU SĂRAT



Str. N.Bălcescu nr. 1, Râmnicu-Sărat, Tel: 0238.561946; Fax: 0238.561947
Web: www.primariermsarat.ro E-mail: primarie_rmsarat@primariermsarat.ro
Nr. înregistrare ANSPDCP: 20680

Nr. 49242/22.08.2023

RAPORT DE SPECIALITATE

la proiectul de hotărâre privind aprobarea oportunității vânzării prin licitație publică a unor bunuri imobile - terenuri cu destinația de construire locuințe - proprietate personală, cu respectarea reglementărilor urbanistice stabilite prin PUG, PUD sau PUZ și funcțiunile permise ale zonei, terenuri aparținând domeniului privat al Municipiului Râmnicu Sărat



Municipiul Râmnicu Sărat deține în proprietate privată terenuri pe care se pot edifica construcții cu destinația de locuințe proprietate personală, conform regulamentelor aprobate prin Planul Urbanistic General și Planul Urbanistic Zonal pentru zonele în cauză.

Necesitatea valorificării prin vânzare a bunurilor imobile (terenuri) constă în atragerea de fonduri către bugetul local atât prin valoarea de vânzare a imobilului, cât și prin încasarea de impozite și taxe, precum și îmbunătățirea aspectului urban al zonei.

Ținând seama de Referatul nr.-ul 44.462/27.07.2023 - întocmit de Comisia constituită în baza Dispoziției Primarului Municipiului Râmnicu Sărat nr.-ul 442/20.03.2023 - prin care se propune analizarea și aprobarea stabilirii oportunității vânzării prin licitație publică a 10 imobile-terenuri - proprietatea privată a Municipiului Râmnicu Sărat, precum și în conformitate cu prevederile art. 363, alin. (1) coroborat cu 363, alin. (2) din O.U.G nr. 57/2019 privind Codul Administrativ,

„... autoritatea deliberativă stabilește oportunitatea vânzării bunurilor din domeniul privat al unității administrativ teritoriale ...”, respectiv

„Stabilirea oportunității vânzării bunurilor din domeniul privat al statului sau al unităților administrativ-teritoriale și organizarea licitației publice se realizează de către autoritățile prevăzute la art. 287...”, respectiv de către autoritățile deliberative ale administrației publice locale.

Terenurile în cauză sunt înscrise în cartea funciară a Municipiului Râmnicu Sărat, fiind întocmite documentații cadastrale de dezmembrare pentru fiecare lot în parte.

Bunurile imobile (terenuri) ce fac obiectul prezentului raport de specialitate nu fac obiectul unor cereri de reconstituire a dreptului de proprietate privată depuse în temeiul actelor normative cu caracter special privind fondul funciar, respectiv al celor care reglementează regimul juridic al imobilelor preluate în mod abuziv în proprietatea statului în perioada 6 martie 1945 - 22 decembrie 1989 (Legea 10/2001), nu sunt gravate de sarcini și nu fac obiectul unor litigii, conform informărilor nr.-ul 43.419/21.07.2023, 43.418/21.07.2023, 43.413/21.07.2023, 43.412/21.07.2023, 43.409/21.07.2023, 43.406/21.07.2023, 43.405/21.07.2023, 43.402/21.07.2023, 43.400/21.07.2023 și 43.398/21.07.2023 - emise de Comisia municipală pentru stabilirea dreptului de proprietate privată asupra terenurilor la nivelul Municipiului

Râmnicu Sărat și Comisia internă pentru analiza notificărilor formulate în temeiul Legii nr.-ul 10/2001 – privind regimul juridic al unor imobile preluate în mod abuziv în perioada 6 martie 1945-22 decembrie 1989, la nivelul Primăriei municipiului Râmnicu Sărat.

Amplasamentele, suprafețele și prețurile minime de pornire ale licitației publice pentru bunurile imobile (terenuri) sunt prevăzute în Anexa nr. 1 (lista cu elementele caracteristice), iar identificarea acestora este prezentată în Anexa nr. 2 (plan de situație).

Totodată, terenurile ce urmează a fi supuse procedurii licitației publice sunt situate în intravilanul localității Râmnicu Sărat, acestea fiind libere de construcții și de sarcini, conform mențiunilor Procesului-verbal nr.-ul 42.973/19.07.2023 – emis de Compartiment Urbanism, Amenajarea Teritoriului și Autorizarea Lucrărilor de Construcții din cadrul Primăriei municipiului Râmnicu Sărat, a mențiunilor Certificatelor de urbanism nr.-ul 105/04.08.2023, 104/04.08.2023, 103/04.08.2023, 102/04.08.2023, 101/04.08.2023, 100/04.08.2023, 99/04.08.2023, 98/04.08.2023, 97/04.08.2023, 96/04.08.2023, precum și a extraselor de carte funciară pentru informare nr: 97.068/14.07.2023, 97.067/14.07.2023, 97.063/14.07.2023, 97.061/14.07.2023, 97.053/14.07.2023, 97.048/14.07.2023, 97.029/14.07.2023, 97.027/14.07.2023, 97.024/14.07.2023 și 97.019/14.07.2023.

Prin vânzarea terenurilor, Municipiul Râmnicu Sărat va încasa integral prețul de vânzare stabilit pentru fiecare bun imobil (teren) în parte, în urma licitației publice organizate în condițiile prevăzute la art. 334-346 din O.U.G nr. 57/2019 privind Codul administrativ – cu modificările și completările ulterioare.

Prețul minim de pornire al licitației pentru fiecare bun imobil în parte, este valoarea cea mai mare dintre prețul de piață determinat prin raport de evaluare întocmit de evaluator autorizat Mândricel Mihai-Enigel și valoarea de inventar a imobilului, conform art. 363, alin. (6) din O.U.G nr. 57/2019 privind Codul administrativ, la care se adaugă taxa pe valoarea adăugată, astfel:

<i>Nr crt.</i>	<i>Amplasamentul și elementele caracteristice pentru bunurile imobile (terenuri) propuse pentru vânzare prin licitație publică</i>	<i>Suprafața terenului</i>	<i>Valoare imobil</i>	<i>Nr. Raport de evaluare</i>
		<i>(mp)</i>	<i>fără TVA</i>	
1	Mun. Râmnicu Sărat, Cartier Anghel Saligny, parcela 447, str. General Magheru, nr. 4, identificat cu număr cadastral 35957	300	63.696 fără TVA	44.376/27.07.2023
2	Mun. Râmnicu Sărat, Cartier Bariera Focsani Extindere, parcela 5, str. Mureșului, nr. 8 identificat cu număr cadastral 32720	300	63.696 fără TVA	44.378/27.07.2023
3	Mun. Râmnicu Sărat, Cartier Bariera Focsani Extindere, parcela 6, str. Mureșului, nr. 10 idetificat cu număr cadastral 32721	300	63.696 fără TVA	44.380/27.07.2023
4	Mun. Râmnicu Sărat, Cartier Bariera Focsani Extindere, parcela 7, str. Mureșului, nr. 12 identificat cu număr cadastral 32722	300	63.696 fără TVA	44.381/27.07.2023
5	Mun. Râmnicu Sărat, Cartier Bariera Focsani Extindere, parcela 9, str. Oltului, nr. 23 identificat cu număr cadastral 32724	300	66.659 fără TVA	44.385/27.07.2023
6	Mun. Râmnicu Sărat, Cartier Bariera Focsani Extindere, parcela 10, str. Oltului, nr. 21 identificat cu număr cadastral 32725	300	66.659 fără TVA	44.384/27.07.2023
7	Mun. Râmnicu Sărat, Cartier Bariera Focsani Extindere, parcela 11, str. Oltului, nr. 19 identificat cu număr cadastral 32726	300	66.659 fără TVA	44.382/27.07.2023

8	Mun. Râmnicu Sărat, Cartier Bariera Focsani Extindere, parcela 26, str. Oltului, nr. 28 identificat cu număr cadastral 32740	300	66.659 fără TVA	44.386/27.07.2023
9	Mun. Râmnicu Sărat, Cartier Bariera Focsani Extindere, parcela 35, str. Oltului, nr. 30 identificat cu număr cadastral 32741	300	66.659 fără TVA	44.388/27.07.2023
10	Mun. Râmnicu Sărat, Cartier Bariera Focsani Extindere, parcela 28, str. Timișului, nr. 27 identificat cu număr cadastral 32742	300	63.696 fără TVA	44.389/27.07.2023

Răspunderea juridică privind corectitudinea stabilirii prețurilor prevăzute în rapoartele de evaluare revine exclusiv evaluatorului care a întocmit rapoartele de evaluare.

Oportunitatea și eficiența vânzării prin licitație publică rezidă și din faptul că prețurile minime de pornire ale licitației sunt mai mari decât valoarea de inventar ale fiecăruia dintre aceste terenuri în conformitate cu Referatul privind stabilirea prețului minim de vânzare nr.-ul 44.408/27.07.2023 - întocmit de Serviciul Buget - Contabilitate din cadrul Primăriei municipiului Râmnicu Sărat.

În temeiul art. 133, alin. (1), art. 139, alin. (2) și art. 196, alin. (1) , lit. a) din Ordonanța de Urgență a Guvernului nr. 57/2019 privind Codul Administrativ, propunem spre analiză și aprobare Consiliului local al Municipiului Râmnicu Sărat proiectul de hotărâre privind aprobarea oportunității vânzării prin licitație publică a unor bunuri imobile - terenuri cu destinația de construire locuințe - proprietate personală, cu respectarea reglementărilor urbanistice stabilite prin PUG, PUD sau PUZ și funcțiunile permise ale zonei, terenuri aparținând domeniului privat al Municipiului Râmnicu Sărat.

Direcția Economică

Director executiv Tăbuleț Anișoara

Compartiment Buget
Cons. sup. Sfinteș Mihaela



Compartiment Evidență Patrimoniu și
Rețele Utilitare,
Cons. sup. Corbu Decebal-Iulian



Compartiment Contencios Administrativ și

Juridic,

Cons. jr. Pruteanu Sabina-Elena



la H.C.L. nr. 201 / 31.08.2023

Lista cu elementele caracteristice bunurilor imobile (terenuri) pentru care se stabilește oportunitatea vânzării prin licitație publică

Nr crt.	Amplasamentul și elementele caracteristice pentru bunurile imobile (terenuri) propuse pentru vânzare prin licitație publică	Suprafața terenului (mp)	Prețul minim de pornire la licitația publică (TVA inclus)
1	Mun. Râmnicu Sărat, Cartier Anghel Saligny, parcela 447, str. General Magheru, nr. 4, identificat cu număr cadastral 35957	300	75.798,24 lei
2	Mun. Râmnicu Sărat, Cartier Bariera Focsani Extindere, parcela 5, str. Mureșului, nr. 8 identificat cu număr cadastral 32720	300	75.798,24 lei
3	Mun. Râmnicu Sărat, Cartier Bariera Focsani Extindere, parcela 6, str. Mureșului, nr. 10 idetificat cu număr cadastral 32721	300	75.798,24 lei
4	Mun. Râmnicu Sărat, Cartier Bariera Focsani Extindere, parcela 7, str. Mureșului, nr. 12 identificat cu număr cadastral 32722	300	75.798,24 lei
5	Mun. Râmnicu Sărat, Cartier Bariera Focsani Extindere, parcela 9, str. Oltului, nr. 23 identificat cu număr cadastral 32724	300	79.324,21 lei
6	Mun. Râmnicu Sărat, Cartier Bariera Focsani Extindere, parcela 10, str. Oltului, nr. 21 identificat cu număr cadastral 32725	300	79.324,21 lei
7	Mun. Râmnicu Sărat, Cartier Bariera Focsani Extindere, parcela 11, str. Oltului, nr. 19 identificat cu număr cadastral 32726	300	79.324,21 lei
8	Mun. Râmnicu Sărat, Cartier Bariera Focsani Extindere, parcela 26, str. Oltului, nr. 28 identificat cu număr cadastral 32740	300	79.324,21 lei
9	Mun. Râmnicu Sărat, Cartier Bariera Focsani Extindere, parcela 35, str. Oltului, nr. 30 identificat cu număr cadastral 32741	300	79.324,21 lei
10	Mun. Râmnicu Sărat, Cartier Bariera Focsani Extindere, parcela 28, str. Timișului, nr. 27 identificat cu număr cadastral 32742	300	75.798,24 lei

Președinte de sedință,




Secretar general,

la H.C.L. nr. 201 / 31.08.2023

*Plan de situație
al bunurilor imobile (terenuri) pentru care se stabilește oportunitatea vânzării prin licitație publică*













ROMÂNIA

MUNICIPIUL RÂMNICU SĂRAT



Str. N.Bălcescu nr. 1, Râmnicu-Sărat,
Web: www.primariermsarat.ro
Nr. înregistrare ANSPDCP: 20680

Tel: 0238.561946; Fax: 0238.561947
E-mail: primarie_rmsarat@primariermsarat.ro

Nr. 49368 /22.08.2023

Avizat,
Primar,
Cîrjan Sorin Valentin

NOTA DE INFORMARE

privind schimbarea categoriei de folosință a unor terenuri intravilane, din terenuri agricole în terenuri curți-construcții

Având în vedere:

- prevederile art 23 din Legea 50/1991 privind autorizarea executării lucrărilor de construcții, actualizată:

ART. 23

(1) Intravilanul localităților se stabilește prin planurile generale de urbanism - PUG -, aprobate potrivit legii.

(2) Ulterior aprobării Planului General de Urbanism - PUG - pot fi introduse în intravilanul localităților și unele terenuri din extravilan, numai în condiții temeinic fundamentate pe bază de planuri urbanistice zonale - PUZ -, aprobate potrivit legii.

(3) Terenurile destinate construirii, evidențiate în intravilan, se scot din circuitul agricol, definitiv, prin autorizația de construire. În cazul în care proprietarul terenului dorește să scoată din circuitul agricol doar o parte din terenul deținut, pentru îndeplinirea acestei proceduri, autorizația de construire va fi însoțită de documentația tehnică cadastrală.

- alte precizări din cuprinsul Legii 50/1991 privind autorizarea executării lucrărilor de construcții:

- Intravilanul localității

Teritoriul care constituie o localitate se determină prin Planul urbanistic general (PUG) și cuprinde ansamblul terenurilor de orice fel, cu/fără construcții, organizate și delimitate ca trupuri independente, plantate, aflate permanent sub ape, aflate în circuitul agricol sau având o altă destinație, înăuntrul căruia este permisă realizarea de construcții, în condițiile legii.

Intravilanul se poate dezvolta prin extinderea în extravilan numai pe bază de planuri urbanistice zonale (PUZ), legal aprobate, integrându-se ulterior în Planul urbanistic general (PUG) al localității.

- prevederile Certificatelor de Urbanism nr. 98/04.08.2023, 99/04.08.2023, 100/04.08.2023, 102/04.08.2023 și 104/04.08.2023 emise în scop de informare pentru terenurile proprietatea Municipiului Râmnicu Sărat parcelate și destinate construirii conform prevederilor U.T.R. L1a din Planul Urbanistic Zonal aprobat prin H.C.L. nr. 257/18.12.2009 – zona de locuințe individuale, propuse pentru vânzare prin licitație publică aflate în intravilan, categoria de folosință arabil.

- prevederile documentatiei de urbanism faza PUZ Bariera Focsani aprobata prin H.C.L. nr. 257/18.12.2009;
- prevederile extraselor de carte funciara pentru informare a imobilelor terenuri din strada Muresului nr. 10, strada Muresului nr. 12, strada Oltului nr. 23, strada Oltului nr. 19 si strada Oltului nr. 30, conform carora terenurile parcelate prin P.U.Z sunt identificate in intravilan – categoria de folosinta arabil,

va informez ca aceste terenuri categoria intravilan-arabil pot fi vândute prin licitatie publică, fiind destinate construirii de locuinte individuale conform prevederilor U.T.R. L1a din Planul Urbanistic Zonal aprobat prin H.C.L. nr. 257/18.12.2009, scoaterea definitiva din circuitul agricol a fiecarui teren în parte putând a fi făcută de către titular prin obtinerea autorizatiei de construire si comunicată Oficiului Judetean de Cadastru si Publicitate Imobiliara Buzau în vederea schimbarii categoriei de folosinta a terenurilor din intravilan-arabil in intravilan-curti/constructii.

*Arhitect Sef,
Teodorescu Dragos Daniel*





ROMÂNIA

MUNICIPIUL RÂMNICU SĂRAT

CERTIFICAT

ISO 9001

INITIUM CERT
011003

Str. N.Bălcescu nr. 1, Râmnicu-Sărat, Tel: 0238.561946; Fax: 0238.561947
Web: www.primariermsarat.ro E-mail: primarie_rmsarat@primariermsarat.ro
Nr. înregistrare ANSPDCP: 20680

Directia economica
Serviciul Buget-Contabilitate
Nr.44408/27.07.2023



Aprobat,
Primar,
Cirjan Sorin Valentin

Referat

Privind stabilirea pretului minim de vanzare a 10 imobile teren din Mun. Rm. Sarat

Avand in vedere:

- Rapoartele de evaluare intocmite de catre EVALUATOR ANEVAR Mandricel Mihai Enigel, privind valoarea de piata la data de 24.07.2023 - fara TVA;
- Valoarea din evidenta contabila a imobilului - fara TVA;

Va transmitem **pretul minim de vanzare** pentru fiecare imobil teren Conform art.363, alin (6) din O.U.G. 57/2019 privind Codul Administrativ, astfel:

Nr. crt	Adresa imobil teren nr. cadastral/ suprafata	Nr. raport evaluare	Valoarea de piata la data de 24.07.2023	Valoarea din evidenta contabila	Pret minim de vanzare cu TVA
1	Raport de Evaluare privind stabilirea valorii de piață pentru imobilul-teren cu numărul cadastral 35957, în suprafață masurata de 300 mp din Municipiul Râmnicu Sărat, Cartier Anghel Saligny, str. General Magheru nr.4	44376/ 27.07.2023	63.696,00	19.278,00	75.798,24 din care TVA: 12.102,24
2	Raport de Evaluare privind stabilirea valorii de piață pentru imobilul-teren cu numărul cadastral 32720, în suprafață masurata de 300 mp din Municipiul Râmnicu Sărat, cartier Extindere Bariera Focsani, str. Muresului nr.8	44378/ 27.07.2023	63.696,00	15.091,83	75.798,24 din care TVA: 12.102,24

3	Raport de Evaluare privind stabilirea valorii de piață pentru imobilul-teren cu numărul cadastral 32721, în suprafață masurata de 300 mp din Municipiul Râmnicu Sărat, cartier Extindere Bariera Focsani, str. Muresului nr.10	44380/ 27.07.2023	63.696,00	15.091,83	75.798,24 din care TVA: 12.102,24
4	Raport de Evaluare privind stabilirea valorii de piață pentru imobilul-teren cu numărul cadastral 32722, în suprafață masurata de 300mp din Municipiul Râmnicu Sărat, cartier Ext.Bariera Focsani, str. Muresului nr.12	44381/ 27.07.2023	63.696,00	15.091,83	75.798,24 din care TVA: 12.102,24
5	Raport de Evaluare privind stabilirea valorii de piață pentru imobilul-teren cu numărul cadastral 32726, în suprafață masurata de 300mp din Municipiul Râmnicu Sărat, cartier Extindere Bariera Focsani, str. Oltului nr.19	44382/ 27.07.2023	66.659,00	15.091,83	79.324,21 din care TVA: 12.665,21
6	Raport de Evaluare privind stabilirea valorii de piață pentru imobilul-teren cu numărul cadastral 32725, în suprafață masurata de 300 mp din Municipiul Râmnicu Sărat, cartier Extindere Bariera Focsani, str. Oltului nr.21	44384/ 27.07.2023	66.659,00	15.091,83	79.324,21 din care TVA: 12.665,21
7	Raport de Evaluare privind stabilirea valorii de piață pentru imobilul-teren cu numărul cadastral 32724, în suprafață masurata de 300 mp din Municipiul Râmnicu Sărat, cartier Extindere Bariera Focsani, str. Oltului nr.23	44385/ 27.07.2023	66.659,00	15.091,83	79.324,21 din care TVA: 12.665,21

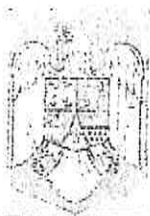
8	Raport de Evaluare privind stabilirea valorii de piață pentru imobilul-teren cu numărul cadastral 32740, în suprafață măsurată de 300 mp din Municipiul Râmnicu Sărat, cartier Extindere Bariera Focsani, str.Oltului nr.28	44386/ 27.07.2023	66.659,00	15.091,83	79.324,21 din care TVA: 12.665,21
9	Raport de Evaluare privind stabilirea valorii de piață pentru imobilul-teren cu numărul cadastral 32741, în suprafață măsurată de 300 mp din Municipiul Râmnicu Sărat, cartier Extindere Bariera Focsani, str. Oltului nr.30	44388/ 27.07.2023	66.659,00	15.091,83	79.324,21 din care TVA: 12.665,21
10	Raport de Evaluare privind stabilirea valorii de piață pentru imobilul-teren cu numărul cadastral 32742, în suprafață măsurată de 300mp din Municipiul Râmnicu Sărat, cartier Extindere Bariera Focsani, str. Timisului nr.27	44389/ 27.07.2023	63.696,00	15.091,83	75.798,24 din care TVA: 12.102,24

Director Executiv
Ec. Tablet Anisoara



Intocmit,
Ec. Sfintes Mihaela





ROMÂNIA

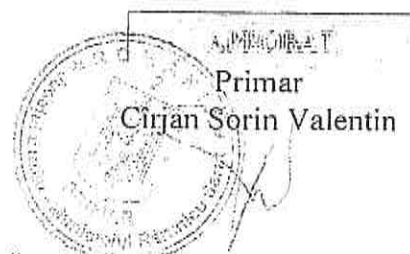
MUNICIPIUL RÂMNICU SĂRAT

CERTIFICAT
ISO 9001
NUMERIC
011003

Str. N.Bălcescu nr. 1, Râmnicu-Sărat, Tel: 0238.561946; Fax: 0238.561947
Web: www.primariermsarat.ro E-mail: primarie_rmsarat@primariermsarat.ro
Nr. înregistrare ANSPDCP: 20680

Comisia constituita in baza Dispozitiei Primarului Municipiului Rm.Sarat nr.
442/20.03.2023

Nr. 44462/27.07.2023



REFERAT

de propunere a stabilirii oportunității vânzării prin licitație publică a 10 imobile-teren, proprietate privată a Municipiului Râmnicu Sărat, situate în Municipiul Râmnicu Sărat, judetul Buzau:

- Strada General Magheru, nr. 4, Cartier Anghel Saligny, parcela 447,
 - Strada Muresului, nr. 8, Cartier Bariera Focsani-Extindere, parcela 5,
 - Strada Muresului, nr. 10, Cartier Bariera Focsani-Extindere, parcela 6,
 - Strada Muresului, nr. 12, Cartier Bariera Focsani-Extindere, parcela 7,
 - Strada Oltului, nr. 23, Cartier Bariera Focsani-Extindere, parcela 9,
 - Strada Oltului, nr. 21, Cartier Bariera Focsani-Extindere, parcela 10,
 - Strada Oltului, nr. 19, Cartier Bariera Focsani-Extindere, parcela 11,
 - Strada Oltului, nr. 28, Cartier Bariera Focsani-Extindere, parcela 26,
 - Strada Oltului, nr. 30, Cartier Bariera Focsani-Extindere, parcela 27,
 - Strada Timisului, nr. 27, Cartier Bariera Focsani-Extindere, parcela 28,
- cu respectarea reglementărilor urbanistice stabilite prin PUG, PUD sau PUZ și funcțiunile permise ale zonei

Având în vedere:

- prevederile art. 240, alin. (1) și (2) din O.U.G nr. 57/2019 privind Codul Administrativ,
- prin vânzarea bunului imobil se vor realiza atragerea de fonduri către bugetul local atât prin valoarea de vânzare a imobilului, cât și prin încasarea de impozite și taxe, precum și îmbunătățirea aspectului urban al zonei,

Luand in considerare:

- Procesul Verbal de constatare la fata locului nr. 42973/19.07.2023 intocmit de Serviciul Urbanism;
- Raspunsul dat de Comisia pentru stabilirea dreptului de proprietate privată și Comisia pentru Legile Proprietății - in Informarile nr. 43398/21.07.2023, 43400/21.07.2023, 43402/21.07.2023, 43405/21.07.2023,43406/21.07.2023,43409/21.07.2023,43412/21.07.2023,43413/21.07.2023, 43418/21.07.2023, 43419/21.07.2023.
- Extrase de Carte Funciara pentru informare, pentru:
 - o Cartea Funciara numarul 35957 Ramnicu Sarat, avand numar cadastral 35957;
 - o Cartea Funciara numarul 32720 Ramnicu Sarat, avand numar cadastral 32720;

- Cartea Funciara numarul 32721 Ramnicu Sarat, avand numar cadastral 32721;
 - Cartea Funciara numarul 32722 Ramnicu Sarat, avand numar cadastral 32722;
 - Cartea Funciara numarul 32724 Ramnicu Sarat, avand numar cadastral 32724;
 - Cartea Funciara numarul 32725 Ramnicu Sarat, avand numar cadastral 32725;
 - Cartea Funciara numarul 32726 Ramnicu Sarat, avand numar cadastral 32726;
 - Cartea Funciara numarul 32740 Ramnicu Sarat, avand numar cadastral 32740;
 - Cartea Funciara numarul 32741 Ramnicu Sarat, avand numar cadastral 32741;
 - Cartea Funciara numarul 32742 Ramnicu Sarat, avand numar cadastral 32742;
- Referatul nr. 44408/27.07.2023 prin care se stabileste pretul minim de vanzare a 10 imobile-teren proprietate privată a Municipiului Râmnicu Sărat;

Comisia constituita in baza Dispozitiei Primarului Municipiului Rm. Sarat nr. 442/20.03.2023 *propune analizarea și aprobarea stabilirii oportunității vânzării prin licitație publică* a 10 bunuri imobile-teren, proprietate privată a Municipiului Râmnicu Sărat, situate în Municipiul Râmnicu Sărat, judetul Buzau:

- Strada General Magheru, nr. 4, Cartier Anghel Saligny, parcela 447,
- Strada Muresului, nr. 8, Cartier Bariera Focsani-Extindere, parcela 5,
- Strada Muresului, nr. 10, Cartier Bariera Focsani-Extindere, parcela 6,
- Strada Muresului, nr. 12, Cartier Bariera Focsani-Extindere, parcela 7,
- Strada Oltului, nr. 23, Cartier Bariera Focsani-Extindere, parcela 9,
- Strada Oltului, nr. 21, Cartier Bariera Focsani-Extindere, parcela 10,
- Strada Oltului, nr. 19, Cartier Bariera Focsani-Extindere, parcela 11,
- Strada Oltului, nr. 28, Cartier Bariera Focsani-Extindere, parcela 26,
- Strada Oltului, nr. 30, Cartier Bariera Focsani-Extindere, parcela 27,
- Strada Timisului, nr. 27, Cartier Bariera Focsani-Extindere, parcela 28, cu respectarea reglementărilor urbanistice stabilite prin PUG, PUD sau PUZ și funcțiunile permise ale zonei.

Membrii comisiei:

Corbu Decebal Iulian - C.O.

Pruteanu Sabina-Elena

Sfintes Mihaela – C.O.

Rosu Petru

Presedinte Comisie:

Tablet Anisoara

Intocmit

Secretar comisie:

Trufasu Alina Marinela



ROMÂNIA

MUNICIPIUL RÂMNICU SĂRAT



Str. N.Bălcescu nr. 1, Râmnicu-Sărat,
Web: www.primariermsarat.ro
Nr. înregistrare ANSPDCP: 20680

Tel: 0238.561946; Fax: 0238.561947
E-mail: primarie_rmsarat@primariermsarat.ro

Nr. 42973/19.07.2023

Avizat,
Primar,
Cîrjan Sörin Valentin



Catre,
Comisia constituita in baza Dispozitiei Primarului
Municipiului Ramnicu Sarat nr. 442/20.03.2023

Proces-Verbal DE CONSTATARE LA FATA LOCULUI incheiat astazi 19.07.2023, ora 11⁰⁰

Subsemnatul - Mihai Adrian-Ion – consilier superior – Compartiment Urbanism, Amenajarea Teritoriului si Autorizarea Lucrarilor de Constructii din cadrul Primariei Municipiului Ramnicu Sarat, m-am deplasat la imobilele-terenuri situate in: *cartier Anghel Saligny, strada General Magheru, nr.4, cartier Extindere Bariera Focsani, strada Muresului, nr.: 8, 10 si 12, strada Oltului, nr.: 19, 21, 23, 28 si 30 si strada Timisului, nr. 27*, in vederea efectuarii unor verificari privitoare la stadiul fizic al acestor parcele.

S-au constatat urmatoarele:

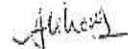
- terenurile situate in: cartier Anghel Saligny, strada General Magheru, nr. 4, cartier Extindere Bariera Focsani, strada Muresului, nr.: 8, 10 si 12, strada Oltului, nr.: 19, 21, 23, 28 si 30 si strada Timisului, nr. 27, au fost identificate prin vizitarea amplasamentelor pe baza planului de incadrare in zona extras din planul cadastral al municipiului Ramnicu Sarat;
- terenul, situat in cartier Anghel Saligny, strada General Magheru, nr. 4, este liber, pe acest teren nu se identifica constructii;
- terenul, situat in cartier Extindere Bariera Focsani, strada Muresului, nr. 8, este liber, pe acest teren nu se identifica constructii;
- terenul, situat in cartier Extindere Bariera Focsani, strada Muresului, nr. 10, este liber, pe acest teren nu se identifica constructii;
- terenul, situat in cartier Extindere Bariera Focsani, strada Muresului, nr. 12, este liber, pe acest teren nu se identifica constructii;
- terenul, situat in cartier Extindere Bariera Focsani, strada Oltului, nr. 19, este liber, pe acest teren nu se identifica constructii;
- terenul, situat in cartier Extindere Bariera Focsani, strada Oltului, nr. 21, este liber, pe acest teren nu se identifica constructii;
- terenul, situat in cartier Extindere Bariera Focsani, strada Oltului, nr. 23, este liber, pe acest teren nu se identifica constructii;
- terenul, situat in cartier Extindere Bariera Focsani, strada Oltului, nr. 28, este liber, pe acest teren nu se identifica constructii;


- terenul, situat in cartier Extindere Bariera Focsani, strada Oltului, nr. 30, este liber, pe acest teren nu se identifica constructii;
- terenul, situat in cartier Extindere Bariera Focsani, strada Timisului, nr. 27, este liber, pe acest teren nu se identifica constructii;
- s-a procedat la fotografierea terenurilor in cauza – 10 planse fotografice, anexate.

Anexam alaturat:

- 10 planse fotografice executate la data de 19.07.2023;
- plan de incadrare in zona, SC 1:1000, extras din planul cadastral si din ortofotoplanul municipiului Ramnicu Sarat.

Intocmit,
ing. Mihai Adrian-Ion





STR. GEN. MIHAIL RACOVITA

131.40

477 (15)	478 (13)	479 (11)	480 (9)	481 (7)	482 (5)	483 (3)	484 (1)	
466 (20)	467 (18)	468 (16)	469 (14)	470 (12)	471 (10)	472 (8)	473 (6)	474 (4)

STR. NICOLAE TITULESCU

120.60

453 (21)	454 (19)	455 (17)	456 (15)	457 (13)	458 (11)	459 (9)	460 (7)	461 (5)	462 (3)	463 (1)
438 (22)	439 (20)	440 (18)	441 (16)	442 (14)	443 (12)	444 (10)	445 (8)	446 (6)	447 (4)	448 (2)

STR. GENERAL MAGHERU

120.60

119.60

428 (18)	429 (16)	430 (14)	431 (12)	432 (10)	55 (8)	54 (6)	53 (4)	52 (2)
-------------	-------------	-------------	-------------	-------------	-----------	-----------	-----------	-----------

STR. REVOLUTIEI (tr. 1)

STR. REVOLUTIEI (tr. 2)

70 (10)	69 (8)	68 (6)	67 (4)	66 (2)
412 (9)	413 (7)	414 (5)	415 (3)	416 (1)
418 (1)	417 (9)	416 (7)		
62 (7)	63 (5)	64 (3)	65 (1)	
44 (8)	43 (6)	42 (4)	41 (2)	

STR. OITUZ

RANILOR

STR. INTRAREA SCOLII

Secția deseri C.I.S platformă

pătul

oric
capaci



120.80

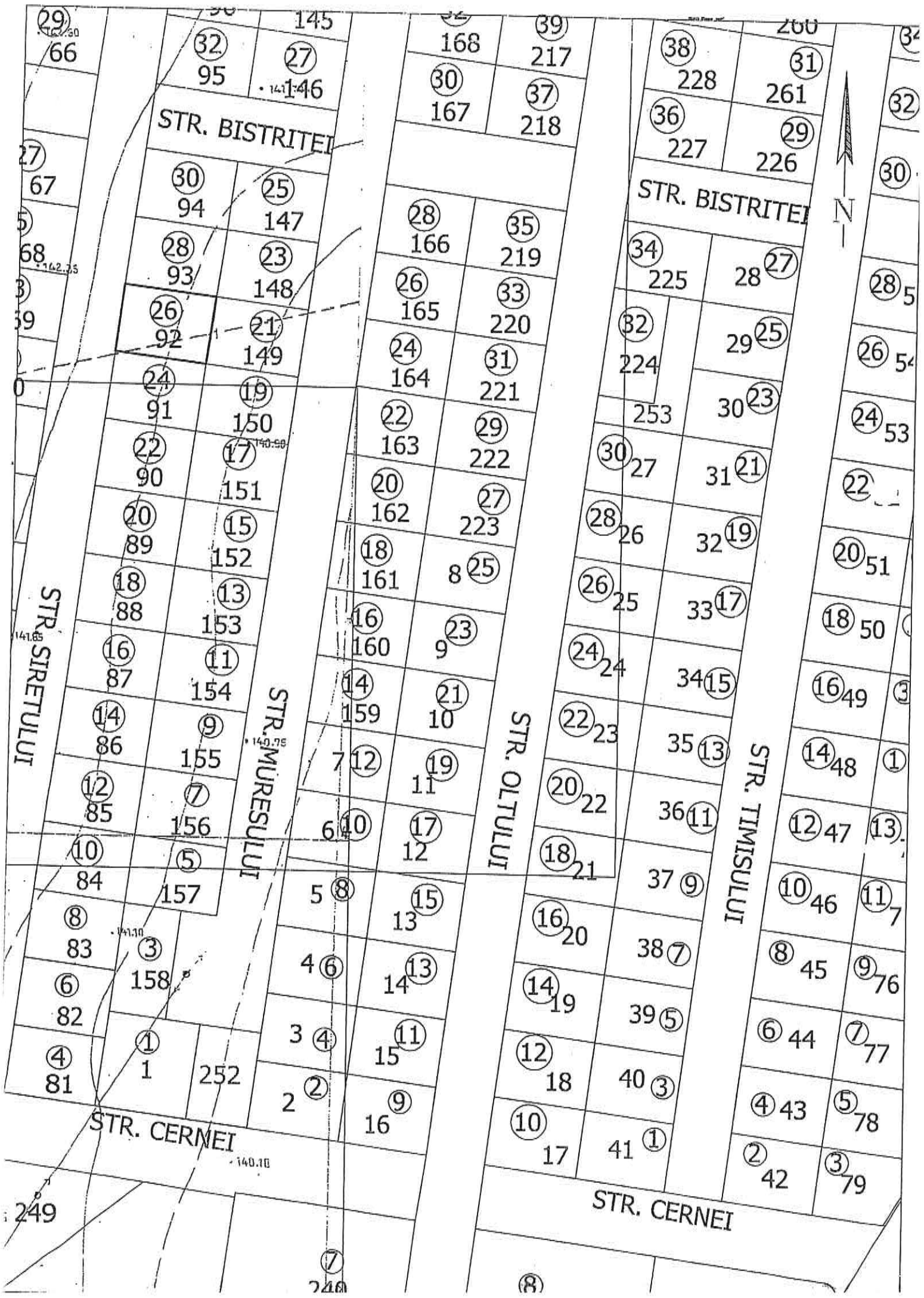
120.70

119.70

De

120





STR. BISTRITEI

STR. BISTRITEI

STR. SIRETULUI

STR. MURESULUI

STR. OLTULUI


STR. TIMISULUI

STR. CERNEI

STR. CERNEI



- Plot 29 (66)
- Plot 32 (95)
- Plot 27 (146)
- Plot 145
- Plot 168
- Plot 39 (217)
- Plot 38 (228)
- Plot 31 (261)
- Plot 30 (167)
- Plot 37 (218)
- Plot 36 (227)
- Plot 29 (226)
- Plot 27 (67)
- Plot 30 (94)
- Plot 25 (147)
- Plot 28 (166)
- Plot 35 (219)
- Plot 28 (93)
- Plot 23 (148)
- Plot 26 (92)
- Plot 21 (149)
- Plot 24 (164)
- Plot 31 (221)
- Plot 34 (225)
- Plot 28 (27)
- Plot 24 (91)
- Plot 19 (150)
- Plot 22 (90)
- Plot 17 (151)
- Plot 20 (89)
- Plot 15 (152)
- Plot 18 (88)
- Plot 13 (153)
- Plot 16 (87)
- Plot 11 (154)
- Plot 14 (86)
- Plot 9 (155)
- Plot 12 (85)
- Plot 7 (156)
- Plot 10 (84)
- Plot 5 (157)
- Plot 14 (83)
- Plot 3 (158)
- Plot 12 (82)
- Plot 1 (1)
- Plot 252
- Plot 7 (12)
- Plot 11 (19)
- Plot 6 (10)
- Plot 12 (17)
- Plot 12 (12)
- Plot 11 (11)
- Plot 5 (8)
- Plot 13 (15)
- Plot 4 (6)
- Plot 14 (13)
- Plot 3 (4)
- Plot 15 (11)
- Plot 2 (2)
- Plot 16 (9)
- Plot 18 (26)
- Plot 31 (222)
- Plot 30 (27)
- Plot 28 (26)
- Plot 32 (19)
- Plot 26 (25)
- Plot 24 (24)
- Plot 34 (15)
- Plot 22 (23)
- Plot 35 (13)
- Plot 20 (22)
- Plot 36 (11)
- Plot 18 (21)
- Plot 37 (9)
- Plot 16 (20)
- Plot 38 (7)
- Plot 14 (19)
- Plot 39 (5)
- Plot 12 (18)
- Plot 40 (3)
- Plot 10 (17)
- Plot 41 (1)
- Plot 8 (25)
- Plot 9 (23)
- Plot 10 (21)
- Plot 8 (25)
- Plot 9 (23)
- Plot 10 (21)
- Plot 11 (19)
- Plot 12 (17)
- Plot 13 (15)
- Plot 14 (13)
- Plot 15 (11)
- Plot 16 (9)
- Plot 17 (8)
- Plot 18 (7)
- Plot 19 (6)
- Plot 20 (5)
- Plot 21 (4)
- Plot 22 (3)
- Plot 23 (2)
- Plot 24 (1)
- Plot 25 (0)
- Plot 26 (54)
- Plot 28 (5)
- Plot 24 (53)
- Plot 22 (51)
- Plot 18 (50)
- Plot 16 (49)
- Plot 14 (48)
- Plot 12 (47)
- Plot 10 (46)
- Plot 8 (45)
- Plot 6 (44)
- Plot 4 (43)
- Plot 2 (42)
- Plot 11 (7)
- Plot 9 (76)
- Plot 7 (77)
- Plot 5 (78)
- Plot 3 (79)
- Plot 32
- Plot 30
- Plot 28
- Plot 26
- Plot 24
- Plot 22
- Plot 20
- Plot 18
- Plot 16
- Plot 14
- Plot 12
- Plot 10
- Plot 8
- Plot 6
- Plot 4
- Plot 2
- Plot 1
- Plot 249
- Plot 248
- Plot 247
- Plot 246
- Plot 245
- Plot 244
- Plot 243
- Plot 242
- Plot 241
- Plot 240
- Plot 239
- Plot 238
- Plot 237
- Plot 236
- Plot 235
- Plot 234
- Plot 233
- Plot 232
- Plot 231
- Plot 230
- Plot 229
- Plot 228
- Plot 227
- Plot 226
- Plot 225
- Plot 224
- Plot 223
- Plot 222
- Plot 221
- Plot 220
- Plot 219
- Plot 218
- Plot 217
- Plot 216
- Plot 215
- Plot 214
- Plot 213
- Plot 212
- Plot 211
- Plot 210
- Plot 209
- Plot 208
- Plot 207
- Plot 206
- Plot 205
- Plot 204
- Plot 203
- Plot 202
- Plot 201
- Plot 200
- Plot 199
- Plot 198
- Plot 197
- Plot 196
- Plot 195
- Plot 194
- Plot 193
- Plot 192
- Plot 191
- Plot 190
- Plot 189
- Plot 188
- Plot 187
- Plot 186
- Plot 185
- Plot 184
- Plot 183
- Plot 182
- Plot 181
- Plot 180
- Plot 179
- Plot 178
- Plot 177
- Plot 176
- Plot 175
- Plot 174
- Plot 173
- Plot 172
- Plot 171
- Plot 170
- Plot 169
- Plot 168
- Plot 167
- Plot 166
- Plot 165
- Plot 164
- Plot 163
- Plot 162
- Plot 161
- Plot 160
- Plot 159
- Plot 158
- Plot 157
- Plot 156
- Plot 155
- Plot 154
- Plot 153
- Plot 152
- Plot 151
- Plot 150
- Plot 149
- Plot 148
- Plot 147
- Plot 146
- Plot 145
- Plot 144
- Plot 143
- Plot 142
- Plot 141
- Plot 140
- Plot 139
- Plot 138
- Plot 137
- Plot 136
- Plot 135
- Plot 134
- Plot 133
- Plot 132
- Plot 131
- Plot 130
- Plot 129
- Plot 128
- Plot 127
- Plot 126
- Plot 125
- Plot 124
- Plot 123
- Plot 122
- Plot 121
- Plot 120
- Plot 119
- Plot 118
- Plot 117
- Plot 116
- Plot 115
- Plot 114
- Plot 113
- Plot 112
- Plot 111
- Plot 110
- Plot 109
- Plot 108
- Plot 107
- Plot 106
- Plot 105
- Plot 104
- Plot 103
- Plot 102
- Plot 101
- Plot 100
- Plot 99
- Plot 98
- Plot 97
- Plot 96
- Plot 95
- Plot 94
- Plot 93
- Plot 92
- Plot 91
- Plot 90
- Plot 89
- Plot 88
- Plot 87
- Plot 86
- Plot 85
- Plot 84
- Plot 83
- Plot 82
- Plot 81
- Plot 80
- Plot 79
- Plot 78
- Plot 77
- Plot 76
- Plot 75
- Plot 74
- Plot 73
- Plot 72
- Plot 71
- Plot 70
- Plot 69
- Plot 68
- Plot 67
- Plot 66
- Plot 65
- Plot 64
- Plot 63
- Plot 62
- Plot 61
- Plot 60
- Plot 59
- Plot 58
- Plot 57
- Plot 56
- Plot 55
- Plot 54
- Plot 53
- Plot 52
- Plot 51
- Plot 50
- Plot 49
- Plot 48
- Plot 47
- Plot 46
- Plot 45
- Plot 44
- Plot 43
- Plot 42
- Plot 41
- Plot 40
- Plot 39
- Plot 38
- Plot 37
- Plot 36
- Plot 35
- Plot 34
- Plot 33
- Plot 32
- Plot 31
- Plot 30
- Plot 29
- Plot 28
- Plot 27
- Plot 26
- Plot 25
- Plot 24
- Plot 23
- Plot 22
- Plot 21
- Plot 20
- Plot 19
- Plot 18
- Plot 17
- Plot 16
- Plot 15
- Plot 14
- Plot 13
- Plot 12
- Plot 11
- Plot 10
- Plot 9
- Plot 8
- Plot 7
- Plot 6
- Plot 5
- Plot 4
- Plot 3
- Plot 2
- Plot 1




Str. General Magliero, nr. 4

19. IUL 2023



str. Muzicului, nr. 8

19. JUL. 2023




str. ul. Repu. klj, nr. 10

19. JUL 2023



str. Murgulsi, nr. 12

19. IUL. 2023



San Carlos, nr. 19

19. JUL 2023




str. Oldham, nr. 19




str. Chivui, str. 21

19. IUL. 2023




Str. Alhambra, km. 23

19. JUL. 2023




str. Ofelija, un. 28

19. JUL 2023



str. Officini, nr. 30

19. IUL. 2023



Str. Truigebui, nr. 27

19. JUL 2023



ROMÂNIA
MUNICIPIUL RÂMNICU SĂRAT



Str. N.Bălcescu nr. 1, Râmnicu-Sărat, Tel: 0238.561946; Fax: 0238.561947
Web: www.primariermsarat.ro E-mail: primarie_rmsarat@primariermsarat.ro
Nr. înregistrare ANSPDCP: 20680

Nr. 43398/21.07.2023

INFORMARE

Comisia municipală pentru stabilirea dreptului de proprietate privată asupra terenurilor la nivelul Municipiului Râmnicu Sărat și Comisia internă pentru analiza notificărilor formulate în temeiul Legii nr. 10/2001 privind regimul juridic al unor imobile preluate în mod abuziv în perioada 6 martie 1945 - 22 decembrie 1989 la nivelul Primăriei Municipiului Râmnicu Sărat, prin președinții acestora, în vederea stabilirii oportunitatea vânzării prin licitație publică,

certifică faptul că bunul imobil- teren, situat în Municipiul Râmnicu Sărat, Cartier Anghel Saligny, strada General Magheru, nr. 4, jud. Buzău, nu a făcut și nu face obiectul unor cereri de reconstituire a dreptului de proprietate privată depuse în temeiul actelor normative cu caracter special privind fondul funciar, respectiv al celor care reglementează regimul juridic al imobilelor preluate în mod abuziv în proprietatea statului în perioada 6 martie 1945 - 22 decembrie 1989 (Legea nr. 10/2001).

Președinte Comisie municipală pentru stabilirea dreptului de proprietate privată asupra terenurilor la nivelul Municipiului Râmnicu Sărat,

Primar
Cîrjan Sorin Valentin

Președinte Comisia internă pentru analiza notificărilor formulate în temeiul Legii nr. 10/2001 privind regimul juridic al unor imobile preluate în mod abuziv în perioada 6 martie 1945 - 22 decembrie 1989 la nivelul Primăriei Municipiului Râmnicu Sărat,

Cons. jr. Scîrlet Dorian



ROMÂNIA

MUNICIPIUL RÂMNICU SĂRAT



Str. N.Bălcescu nr. 1, Râmnicu-Sărat, Tel: 0238.561946; Fax: 0238.561947
Web: www.primariermsarat.ro E-mail: primarie_rmsarat@primariermsarat.ro
Nr. înregistrare ANSPDCP: 20680

Nr. 43400/21.07.2023

INFORMARE

Comisia municipală pentru stabilirea dreptului de proprietate privată asupra terenurilor la nivelul Municipiului Râmnicu Sărat și Comisia internă pentru analiza notificărilor formulate în temeiul Legii nr. 10/2001 privind regimul juridic al unor imobile preluate în mod abuziv în perioada 6 martie 1945 - 22 decembrie 1989 la nivelul Primăriei Municipiului Râmnicu Sărat, prin președinții acestora, în vederea stabilirii oportunitatea vânzării prin licitație publică,

certifică faptul că bunul imobil(teren), situat în Municipiul Râmnicu Sărat, Cartier Bariera Focsani-Extindere, strada Muresului, nr. 8, jud. Buzău, nu a făcut și nu face obiectul unor cereri de reconstituire a dreptului de proprietate privată depuse în temeiul actelor normative cu caracter special privind fondul funciar, respectiv al celor care reglementează regimul juridic al imobilelor preluate în mod abuziv în proprietatea statului în perioada 6 martie 1945 - 22 decembrie 1989 (Legea nr. 10/2001).

**Președinte Comisie municipală pentru stabilirea dreptului de proprietate
privata asupra terenurilor la nivelul Municipiului Râmnicu Sărat,**

Primar
Cîrjan Sorin Valentin

**Președinte Comisia internă pentru analiza notificărilor formulate în temeiul
Legii nr. 10/2001 privind regimul juridic al unor imobile preluate în mod
abuziv în perioada 6 martie 1945 - 22 decembrie 1989 la nivelul Primăriei
Municipiului Râmnicu Sărat,**

Cons. jr. Scîrlet Dorian



ROMÂNIA

MUNICIPIUL RÂMNICU SĂRAT



Str. N.Bălcescu nr. 1, Râmnicu-Sărat, Tel: 0238.561946; Fax: 0238.561947
Web: www.primariersarat.ro E-mail: primarie_rmsarat@primariersarat.ro
Nr. înregistrare ANSPDCP: 20680

Nr. 43402/21.07.2023

INFORMARE

Comisia municipală pentru stabilirea dreptului de proprietate privată asupra terenurilor la nivelul Municipiului Râmnicu Sărat și Comisia internă pentru analiza notificărilor formulate în temeiul Legii nr. 10/2001 privind regimul juridic al unor imobile preluate în mod abuziv în perioada 6 martie 1945 - 22 decembrie 1989 la nivelul Primăriei Municipiului Râmnicu Sărat, prin președinții acestora, în vederea stabilirii oportunitatea vânzării prin licitație publică,

certifică faptul că bunul imobil(teren), situat în Municipiul Râmnicu Sărat, Cartier Bariera Focsani-Extindere, strada Muresului, nr. 10, jud. Buzău, nu a făcut și nu face obiectul unor cereri de reconstituire a dreptului de proprietate privată depuse în temeiul actelor normative cu caracter special privind fondul funciar, respectiv al celor care reglementează regimul juridic al imobilelor preluate în mod abuziv în proprietatea statului în perioada 6 martie 1945 - 22 decembrie 1989 (Legea nr. 10/2001).

Președinte Comisie municipală pentru stabilirea dreptului de proprietate privată asupra terenurilor la nivelul Municipiului Râmnicu Sărat,

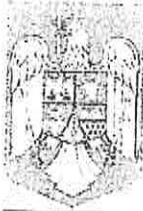
Primar,
Cîrjan Sorin Valentin



Președinte Comisia internă pentru analiza notificărilor formulate în temeiul Legii nr. 10/2001 privind regimul juridic al unor imobile preluate în mod abuziv în perioada 6 martie 1945 - 22 decembrie 1989 la nivelul Primăriei

Municipiului Râmnicu Sărat,

Cons. jr. Scîrlet Dorian



ROMÂNIA

MUNICIPIUL RÂMNICU SĂRAT



Str. N.Bălcescu nr. 1, Râmnicu-Sărat, Tel: 0238.561946; Fax: 0238.561947
Web: www.primariermsarat.ro E-mail: primarie_rmsarat@primariermsarat.ro
Nr. înregistrare ANSPDCP: 20680

Nr. 43405/21.07.2023

INFORMARE

Comisia municipală pentru stabilirea dreptului de proprietate privată asupra terenurilor la nivelul Municipiului Râmnicu Sărat și Comisia internă pentru analiza notificărilor formulate în temeiul Legii nr. 10/2001 privind regimul juridic al unor imobile preluate în mod abuziv în perioada 6 martie 1945 - 22 decembrie 1989 la nivelul Primăriei Municipiului Râmnicu Sărat, prin președinții acestora, în vederea stabilirii oportunitatea vânzării prin licitație publică,

certifică faptul că bunul imobil(teren), situat în Municipiul Râmnicu Sărat, Cartier Bariera Focsani-Extindere, strada Muresului, nr. 12, jud. Buzău, nu a făcut și nu face obiectul unor cereri de reconstituire a dreptului de proprietate privată depuse în temeiul actelor normative cu caracter special privind fondul funciar, respectiv al celor care reglementează regimul juridic al imobilelor preluate în mod abuziv în proprietatea statului în perioada 6 martie 1945 - 22 decembrie 1989 (Legea nr. 10/2001).

**Președinte Comisie municipală pentru stabilirea dreptului de proprietate
privata asupra terenurilor la nivelul Municipiului Râmnicu Sărat,**

**Primar
Cîrjan Sorin Valentin**



**Președinte Comisia internă pentru analiza notificărilor formulate în temeiul
Legii nr. 10/2001 privind regimul juridic al unor imobile preluate în mod
abuziv în perioada 6 martie 1945 - 22 decembrie 1989 la nivelul Primăriei**

Municipiului Râmnicu Sărat,

Cons. jr. Scîrlet Dorian



ROMÂNIA

MUNICIPIUL RÂMNICU SĂRAT



Str. N.Bălcescu nr. 1, Râmnicu-Sărat, Tel: 0238.561946; Fax: 0238.561947
Web: www.primariermsarat.ro E-mail: primarie_rmsarat@primariermsarat.ro
Nr. înregistrare ANSPDCP: 20680

Nr. 43406/21.07.2023

INFORMARE

Comisia municipală pentru stabilirea dreptului de proprietate privată asupra terenurilor la nivelul Municipiului Râmnicu Sărat și Comisia internă pentru analiza notificărilor formulate în temeiul Legii nr. 10/2001 privind regimul juridic al unor imobile preluate în mod abuziv în perioada 6 martie 1945 - 22 decembrie 1989 la nivelul Primăriei Municipiului Râmnicu Sărat, prin președinții acestora, în vederea stabilirii oportunitatea vânzării prin licitație publică,

certifică faptul că bunul imobil(teren), situat în Municipiul Râmnicu Sărat, Cartier Bariera Focsani-Extindere, strada Oltului, nr. 23, jud. Buzău, nu a făcut și nu face obiectul unor cereri de reconstituire a dreptului de proprietate privată depuse în temeiul actelor normative cu caracter special privind fondul funciar, respectiv al celor care reglementează regimul juridic al imobilelor preluate în mod abuziv în proprietatea statului în perioada 6 martie 1945 - 22 decembrie 1989 (Legea nr. 10/2001).

**Președinte Comisie municipală pentru stabilirea dreptului de proprietate
privata asupra terenurilor la nivelul Municipiului Râmnicu Sărat,**

**Primar,
Cîrjan Sorin Valentin**



**Președinte Comisia internă pentru analiza notificărilor formulate în temeiul
Legii nr. 10/2001 privind regimul juridic al unor imobile preluate în mod
abuziv în perioada 6 martie 1945 - 22 decembrie 1989 la nivelul Primăriei**

Municipiului Râmnicu Sărat,

Cons. jr. Scîrlet Dorian



ROMÂNIA

MUNICIPIUL RÂMNICU SĂRAT



Str. N.Bălcescu nr. 1, Râmnicu-Sărat, Tel: 0238.561946; Fax: 0238.561947
Web: www.primariermsarat.ro E-mail: primarie_rmsarat@primariermsarat.ro
Nr. înregistrare ANSPDCP: 20680

Nr. 43409/21.07.2023

INFORMARE

Comisia municipală pentru stabilirea dreptului de proprietate privată asupra terenurilor la nivelul Municipiului Râmnicu Sărat și Comisia internă pentru analiza notificărilor formulate în temeiul Legii nr. 10/2001 privind regimul juridic al unor imobile preluate în mod abuziv în perioada 6 martie 1945 - 22 decembrie 1989 la nivelul Primăriei Municipiului Râmnicu Sărat, prin președinții acestora, în vederea stabilirii oportunitatea vânzării prin licitație publică,

certifică faptul că bunul imobil(teren), situat în Municipiul Râmnicu Sărat, Cartier Bariera Focsani-Extindere, strada Oltului, nr. 21, jud. Buzău, nu a făcut și nu face obiectul unor cereri de reconstituire a dreptului de proprietate privată depuse în temeiul actelor normative cu caracter special privind fondul funciar, respectiv al celor care reglementează regimul juridic al imobilelor preluate în mod abuziv în proprietatea statului în perioada 6 martie 1945 - 22 decembrie 1989 (Legea nr. 10/2001).

**Președinte Comisie municipală pentru stabilirea dreptului de proprietate
privata asupra terenurilor la nivelul Municipiului Râmnicu Sărat,**

**Primar,
Cîrjan Sorin Valentin**



**Președinte Comisia internă pentru analiza notificărilor formulate în temeiul
Legii nr. 10/2001 privind regimul juridic al unor imobile preluate în mod
abuziv în perioada 6 martie 1945 - 22 decembrie 1989 la nivelul Primăriei**

Municipiului Râmnicu Sărat,

Cons. jr. Scîrlet Dorian



ROMÂNIA

MUNICIPIUL RÂMNICU SĂRAT



Str. N.Bălcescu nr. 1, Râmnicu-Sărat, Tel: 0238.561946; Fax: 0238.561947
Web: www.primariermsarat.ro E-mail: primarie_rmsarat@primariermsarat.ro
Nr. înregistrare ANSPDCP: 20680

Nr. 43412/21.07.2023

INFORMARE

Comisia municipală pentru stabilirea dreptului de proprietate privată asupra terenurilor la nivelul Municipiului Râmnicu Sărat și Comisia internă pentru analiza notificărilor formulate în temeiul Legii nr. 10/2001 privind regimul juridic al unor imobile preluate în mod abuziv în perioada 6 martie 1945 - 22 decembrie 1989 la nivelul Primăriei Municipiului Râmnicu Sărat, prin președinții acestora, în vederea stabilirii oportunitatea vânzării prin licitație publică,

certifică faptul că bunul imobil(teren), situat în Municipiul Râmnicu Sărat, Cartier Bariera Focsani-Extindere, strada Oltului, nr. 19, jud. Buzău, nu a făcut și nu face obiectul unor cereri de reconstituire a dreptului de proprietate privată depuse în temeiul actelor normative cu caracter special privind fondul funciar, respectiv al celor care reglementează regimul juridic al imobilelor preluate în mod abuziv în proprietatea statului în perioada 6 martie 1945 - 22 decembrie 1989 (Legea nr. 10/2001).

Președinte Comisie municipală pentru stabilirea dreptului de proprietate privată asupra terenurilor la nivelul Municipiului Râmnicu Sărat,

Primar,
Cîrjan Sorin Valentin



Președinte Comisia internă pentru analiza notificărilor formulate în temeiul Legii nr. 10/2001 privind regimul juridic al unor imobile preluate în mod abuziv în perioada 6 martie 1945 - 22 decembrie 1989 la nivelul Primăriei Municipiului Râmnicu Sărat,
Cons. jr. Scîrlet Dorian



ROMÂNIA

MUNICIPIUL RÂMNICU SĂRAT



Str. N.Bălcescu nr. 1, Râmnicu-Sărat, Tel: 0238.561946; Fax: 0238.561947
Web: www.primariermsarat.ro E-mail: primarie_rmsarat@primariermsarat.ro
Nr. înregistrare ANSPDCP: 20680

Nr. 43413/21.07.2023

INFORMARE

Comisia municipală pentru stabilirea dreptului de proprietate privată asupra terenurilor la nivelul Municipiului Râmnicu Sărat și Comisia internă pentru analiza notificărilor formulate în temeiul Legii nr. 10/2001 privind regimul juridic al unor imobile preluate în mod abuziv în perioada 6 martie 1945 - 22 decembrie 1989 la nivelul Primăriei Municipiului Râmnicu Sărat, prin președinții acestora, în vederea stabilirii oportunitatea vânzării prin licitație publică,

certifică faptul că bunul imobil(teren), situat în Municipiul Râmnicu Sărat, Cartier Bariera Focsani-Extindere, strada Oltului, nr. 28, jud. Buzău, nu a făcut și nu face obiectul unor cereri de reconstituire a dreptului de proprietate privată depuse în temeiul actelor normative cu caracter special privind fondul funciar, respectiv al celor care reglementează regimul juridic al imobilelor preluate în mod abuziv în proprietatea statului în perioada 6 martie 1945 - 22 decembrie 1989 (Legea nr. 10/2001).

**Președinte Comisie municipală pentru stabilirea dreptului de proprietate
privata asupra terenurilor la nivelul Municipiului Râmnicu Sărat,**

**Primar
Cîrjan Sorin Valentin**



**Președinte Comisia internă pentru analiza notificărilor formulate în temeiul
Legii nr. 10/2001 privind regimul juridic al unor imobile preluate în mod
abuziv în perioada 6 martie 1945 - 22 decembrie 1989 la nivelul Primăriei**

Municipiului Râmnicu Sărat,

Cons. jr. Scîrlet Dorian



ROMÂNIA

MUNICIPIUL RÂMNICU SĂRAT

CERTIFICAT
ISO 9001
INSTITUT CERT
011003

Str. N.Bălcescu nr. 1, Râmnicu-Sărat, Tel: 0238.561946; Fax: 0238.561947
Web: www.primariermsarat.ro E-mail: primarie_rmsarat@primariermsarat.ro
Nr. înregistrare ANSPDCP: 20680

Nr. 43418/21.07.2023

INFORMARE

Comisia municipală pentru stabilirea dreptului de proprietate privată asupra terenurilor la nivelul Municipiului Râmnicu Sărat și Comisia internă pentru analiza notificărilor formulate în temeiul Legii nr. 10/2001 privind regimul juridic al unor imobile preluate în mod abuziv în perioada 6 martie 1945 - 22 decembrie 1989 la nivelul Primăriei Municipiului Râmnicu Sărat, prin președinții acestora, în vederea stabilirii oportunitatea vânzării prin licitație publică,

certifică faptul că bunul imobil(teren), situat în Municipiul Râmnicu Sărat, Cartier Bariera Focsani-Extindere, strada Oltului, nr. 30, jud. Buzău, nu a făcut și nu face obiectul unor cereri de reconstituire a dreptului de proprietate privată depuse în temeiul actelor normative cu caracter special privind fondul funciar, respectiv al celor care reglementează regimul juridic al imobilelor preluate în mod abuziv în proprietatea statului în perioada 6 martie 1945 - 22 decembrie 1989 (Legea nr. 10/2001).

**Președinte Comisie municipală pentru stabilirea dreptului de proprietate
privata asupra terenurilor la nivelul Municipiului Râmnicu Sărat,**

**Primar,
Cîrjan Sorin Valentin**



**Președinte Comisia internă pentru analiza notificărilor formulate în temeiul
Legii nr. 10/2001 privind regimul juridic al unor imobile preluate în mod
abuziv în perioada 6 martie 1945 - 22 decembrie 1989 la nivelul Primăriei**

**Municipiului Râmnicu Sărat,
Cons. jr. Scîrlet Dorian**



ROMÂNIA

MUNICIPIUL RÂMNICU SĂRAT



Str. N.Bălcescu nr. 1, Râmnicu-Sărat, Tel: 0238.561946; Fax: 0238.561947
Web: www.primariermsarat.ro E-mail: primarie_rmsarat@primariermsarat.ro
Nr. înregistrare ANSPDCP: 20680

Nr. 43419/21.07.2023

INFORMARE

Comisia municipală pentru stabilirea dreptului de proprietate privată asupra terenurilor la nivelul Municipiului Râmnicu Sărat și Comisia internă pentru analiza notificărilor formulate în temeiul Legii nr. 10/2001 privind regimul juridic al unor imobile preluate în mod abuziv în perioada 6 martie 1945 - 22 decembrie 1989 la nivelul Primăriei Municipiului Râmnicu Sărat, prin președinții acestora, în vederea stabilirii oportunitatea vânzării prin licitație publică,

certifică faptul că bunul imobil(teren), situat în Municipiul Râmnicu Sărat, Cartier Bariera Focsani-Extindere, strada Timisului, nr. 27, jud. Buzău, nu a făcut și nu face obiectul unor cereri de reconstituire a dreptului de proprietate privată depuse în temeiul actelor normative cu caracter special privind fondul funciar, respectiv al celor care reglementează regimul juridic al imobilelor preluate în mod abuziv în proprietatea statului în perioada 6 martie 1945 - 22 decembrie 1989 (Legea nr. 10/2001).

**Președinte Comisie municipală pentru stabilirea dreptului de proprietate
privata asupra terenurilor la nivelul Municipiului Râmnicu Sărat,**

**Primar,
Cîrjan Sorin Valentin**



**Președinte Comisia internă pentru analiza notificărilor formulate în temeiul
Legii nr. 10/2001 privind regimul juridic al unor imobile preluate în mod
abuziv în perioada 6 martie 1945 - 22 decembrie 1989 la nivelul Primăriei
Municipiului Râmnicu Sărat,**

Cons. jr. Scîrlet Dorian

ROMANIA
Judetul Buzau
Primaria Municipiului Ramnicu Sarat*)
Nr. 4838 din 04.08.2023.

CERTIFICAT DE URBANISM
Nr. 96 din 04.08.2023.

In scopul: PENTRU INFORMARE IN SCOPUL VANZARII
IMOBILULUI-TEREN CU NUMARUL CADASTRAL 35957 *

Ca urmare a Cererii adresate de*1) U.A.T. MUNICIPIUL RAMNICU SARAT
reprezentat prin primar Cîrjan Sorin Valentin

cu domiciliul/sediul*2) in judetul Buzau municipiul/orasul/comuna Ramnicu Sarat, satul _____
sectorul _____, cod postal 125300, str. Nicolae Balcescu nr. 1, bl. _____, sc. _____, et. _____, ap. _____
telefon/fax _____, e-mail _____, inregistrata la nr. 44838 din 31.07.2022
pentru imobilul - teren si/sau constructii -, situat in judetul Buzau, municipiul/orasul/comuna
Ramnicu Sarat, satul _____, sectorul _____, cod postal 125300, str. cartier Anghel Salign
parceta nr. 447 (strada General Magheru, nr. 4) nr. _____ bl. _____ sc. _____, et. _____, ap. _____, se
identificat prin*3) Plan de incadrare in zona /Nr. C.F. 35957 /Nr. cadastral 35957

in temeiul reglementarilor Documentatiei de urbanism nr. 1200/5757/nov.1999, faza PUC
aprobata prin Hotararea Consiliului local Rm.-Sarat nr. 130/25.11.1999, prelungit termen c
valabilitate prin Hotarirea Consiliului local Rm – Sarat nr. 82/31.03.2011

in conformitate cu prevederile Legii nr. 50/1991 privind autorizarea executarii lucrarilor d
nstructii, republicata, cu modificarile si completarile ulterioare,

SE CERTIFICA:

1. REGIMUL JURIDIC:

Imobilul-teren este situat in intravilanul municipiului Ramnicu Sarat
Imobilul-teren este detinut cu drept de proprietate privata de catre Municipiul Ramnicu Sarat
Includerea imobilului in listele monumentelor istorice si/sau ale naturii ori in zonele de protectie al
acestora: nu este cazul

2. REGIMUL ECONOMIC:

Folosinta actuala: teren curti-constructii
Destinatia stabilita prin documentatia de urbanism: zona rezidentiala cu cladiri P, P+1, P+2, conform
prevederi U.T.R. 10 din P.U.G. Ramnicu Sarat
Nu sunt reglementari fiscale speciale

3. REGIMUL TEHNIC:

Informatii extrase din Regulamentul local de urbanism al U.T.R. 10 din P.U.G. :

Permisuni: se pot autoriza constructii noi de locuinte sau functiuni complementare locuirii pe terenuri libere sau prin inlocuirea treptata locuintelor parter restructurabile

Conditionari si restrictii: regimul de aliniere a terenului si constructiilor fata de drumurile publice adiacente: este cel rezultat din profil transversal al strazii General Magheru, cu pastrarea regimului de aliniere existent/ elemente privind volumetria si/sau aspectul general, cladirilor in raport cu imobilele invecinate: se pot realiza cladiri cu aspect arhitectural deosebit, care sa se incadreze in echilibrul arhitectural al zonei

Inaltimea maxima admisa: regim de inaltime max. P+2

$S_{teren}=300\text{ mp}/ POT_{max}=30\%/ CUT_{max}=1,0$

Echiparea cu utilitati: apa, canalizare, energie electrica, gaze si telefoane

Circulatia pietonilor si auto: se va face din strada General Magheru

Mod de executie: in regie proprie sau cu o societate autorizata in domeniu

Obligatii/constrangeri de natura urbanistica si legislatii conexe ce vor fi avute in vedere la proiectare: documentatia tehnica D.T. ce se va prezenta in vederea obtinerii autorizatiei de construire va fi elaborata si prezentata conform continutului-cadru din anexa nr. 1 a Legii nr. 50/1991 privind autorizarea executarii lucrarilor de constructii, actualizata / referatele de verificare ale documentatiei tehnice in baza Legii nr. 10/1995 vor fi cele corespunzatoare cerintelor fundamentale aplicabile, stabilite de proiectanti si precizate in proiect conform H.G. nr. 925/1995 pentru aprobarea Regulamentului de verificare si expertizare tehnica de calitate a proiectelor, a executiei lucrarilor si constructiilor, completata si actualizata/ asigurarea acces auto si pietonal la strada/ asigurarea suprafetelor minimale de spatii verzi, plantate conform H.G. nr. 525/1996/ se vor respecta prevederile privind distanta minima intre constructii, a retragerilor si distanțele obligatorii la amplasarea constructiilor fata de proprietatile vecine ce se vor face conform art. 612 - art. 616 din Codul Civil/ se va respecta regulile de insorire date de Ordinul Ministerului Sanatatii nr. 119/2014/ imprejmuirea spre aliniament va fi transparenta, iar cea spre limitele laterale si posterioare va fi opaca, inaltime maxima 2,0 ml/ acordul autentificat al vecinilor este obligatoriu pentru sit. In caz de date de art. 27 alin (1) din Ordinul nr. 839/2009 de aprobare a normelor de aplicare a prevederilor Legii nr. 50/1991 si de art. 612 Cod Civil/ se vor respecta prevederile art. 7 alin. (1), art. 10, alin. (1) si art. 17 alin. (4) din Legea nr. 372/2005 privind performanta energetica a cladirilor/ documentatia tehnica va fi insotita de dovada inregistrarii proiectului la Ordinul Arhitectilor din Romania conform H.G. nr. 932/2010/ pentru situatiile care reprezinta derogari de la prevederile documentatiei de urbanism P.U.G., beneficiarul va solicita un certificat de urbanism in scopul elaborarii, avizarii si aprobarii unei documentatii de urbanism tip PUZ sau PUD care sa reglementeze posibilitatea autorizarii directe a investitiilor conform prevederilor Legii nr. 350/2001 privind amenajarea teritoriului si urbanismului actualizata

Prezentul certificat de urbanism poate fi utilizat/nu poate fi utilizat in scopul declarat*4) pentru/intrucat:

PENTRU INFORMARE IN SCOPUL VANZARII IMOBILULUI-TEREN CU NUMARUL CADASTRAL 3.5957

*4) Scopul emiterii certificatului de urbanism conform precizarii solicitantului, formulata in cerere.

Certificatul de urbanism nu tine loc de autorizatie de construire/desfiintare si nu confera dreptul de a executa lucrari de constructii.

4. OBLIGATII ALE TITULARULUI CERTIFICATULUI DE URBANISM:

In scopul elaborarii documentatiei pentru autorizarea executarii lucrarilor de constructii - de construire/de desfiintare - solicitantul se va adresa autoritatii competente pentru protectia mediului:

MINISTERUL MEDIULUI SI DEZVOLTARII DURABILE - AGENTIA NATIONALA PENTRU PROTECTIA MEDIULUI - AGENTIA PENTRU PROTECTIA MEDIULUI BUZAU, str. Sfântul Sava de la Buzău, nr. 3, Buzău, cod 120018.

In aplicarea Directivei Consiliului 85/337/CEE (Directiva EIA) privind evaluarea efectelor anumitor proiecte publice si private asupra mediului, modificata prin Directiva Consiliului 97/11/CE si prin Directiva Consiliului si Parlamentului European 2003/35/CE privind participarea publicului la elaborarea anumitor planuri si programe in legatura cu mediul si modificarea, cu privire la participarea publicului la accesul la justitie, a Directivei 85/337/CEE si a Directivei 96/61/CE, prin certificatul de urbanism se comunica solicitantului obligatia de contacta autoritatea teritoriala de mediu pentru ca aceasta sa analizeze si sa decida, dupa caz, incadrarea/neincadrarea proiectului investitiei publice/private in lista proiectelor supuse evaluarii impactului asupra mediului.

In aplicarea prevederilor Directivei Consiliului 85/337/CEE, procedura de emitere a acordului de mediu se desfasoara dupa emitere certificatul de urbanism, anterior depunerii documentatiei pentru autorizarea executarii lucrarilor de constructii la autoritatea administrativa publica competente.

In vederea satisfacerii cerintelor cu privire la procedura de emitere a acordului de mediu, autoritatea competenta pentru protectia mediului stabileste mecanismul asigurarii consultarii publice, centralizarii optiunilor publicului si al formularii unui punct de vedere oficial cu privire la realizarea investitiei in acord cu rezultatele consultarii publice. In aceste conditii:

Dupa primirea prezentului certificat de urbanism, titularul are obligatia de a se prezenta la autoritatea competenta pentru protectia mediului in vederea evaluarii initiale a investitiei si stabilirii demararii procedurii de evaluare a impactului asupra mediului si/sau a procedurii de evaluare adecvata.

In urma evaluarii initiale a notificarii privind intentia de realizare a proiectului se va emite punctul de vedere al autoritatii competente pentru protectia mediului.

In situatia in care autoritatea competenta pentru protectia mediului stabileste efectuarea evaluarii impactului asupra mediului si/sau a evaluarii adecvate, solicitantul are obligatia de a notifica acest fapt autoritatii administratiei publice competente cu privire la mentinerea cererii pentru autorizarea executarii lucrarilor de constructii.

In situatia in care, dupa emiterea certificatului de urbanism ori pe parcursul derularii procedurii de evaluare a impactului asupra mediului, solicitantul renunta la intentia de realizare a investitiei, acesta are obligatia de a notifica acest fapt autoritatii administratiei publice competente.

5. CEREREA DE EMITERE A AUTORIZATIEI DE CONSTRUIRE/DESFIINTARE va fi insotita de urmatoare documente:

- a) certificatul de urbanism (copie);
- b) dovada titlului asupra imobilului, teren si/sau constructii, sau, dupa caz, extrasul de plan cadastral actualizat la extrasul de carte funciara de informare actualizat la zi, in cazul in care legea nu dispune altfel (copie legalizata); documentul tehnic va fi completa si conforma cu prevederile anexei 1 la Legea 50/1991, republicata si actualizata, elaborata de catre colective tehnice de specialitate, insusita si semnata de cadre tehnice cu pregatire superioara numai din domeniul arhitecturii constructiilor si instalatiilor pentru constructii, conform prevederilor art. 9 din lege.
- c) documentatia tehnica - D.T., dupa caz (2 exemplare originale):
 - D.T.A.C.
 - D.T.O.E.
 - D.T.A.D.

d) avizele si acordurile stabilite prin certificatul de urbanism:

d.1) avize si acorduri privind utilitatile urbane si infrastructura (copie):

- alimentare cu apa - SC Compania de Apa SA
 - gaze naturale - Distrigaz Sud Retele Buzau
 - canalizare - SC Compania de Apa SA
 - telefonizare - Orange Communications
 - alimentare cu energie electrica - SDEE Buzau
 - salubritate - SC RER Ecologic Service SA
 - alimentare cu energie termica
 - transport urban - SC TUC SA Rm. Sarat
- Alte avize/acorduri: _____

d.2) avize si acorduri privind:

- securitatea la incendiu - ISU Buzau
- protectia civila - ISU Buzau
- sanatatea populatiei - DSP Buzau

d.3) avize/acorduri specifice ale administratiei publice centrale si/sau ale serviciilor descentralizate ale acestora (copie):

- _____
- _____

d.4) studii de specialitate (1 exemplar original)

- _____
- _____

e) punctul de vedere/actul administrativ al autoritatii competente pentru protectia mediului (copie);


Litera f) a pct. 5 din formularul-model F6 "Certificat de urbanism" din anexa 1 a fost eliminata de pct. 9 al art. I din ORDINUL nr. 1.867 din 16 iulie 2010, publicat in MONITORUL OFICIAL nr. 534 din 30 iulie 2010

g) Documentele de plata ale urmatoarelor taxe (copie)

Prezentul certificat de urbanism are valabilitatea de 12 luni de la data emiterii.

PRIMAR*),**
(functia, numele, prenumele si semnatura)
Cirjan Sorin Valentin

L.S.



SECRETAR GENERAL/SECRETAR,
(numele, prenumele si semnatura)
Vagyas-Davidovici Manuela

ARHITECT SEF ***)**
(numele, prenumele si semnatura)
Teodorescu Dragos-Daniel

Scutit de taxa conform art. 476 din Legea 227 /2015 privind Codul fiscal

Prezentul certificat de urbanism a fost transmis solicitantului direct/prin posta la data de

04.08.2023

In conformitate cu prevederile Legii nr. 50/1991 privind autorizarea executarii lucrarilor d
constructii, republicata, cu modificarile si completarile ulterioare,

**se prelungeste valabilitatea
Certificatului de urbanism**

de la data de _____ pana la data de _____.

Dupa aceasta data, o noua prelungire a valabilitatii nu este posibila, solicitantul urmand sa obtina
in conditiile legii, un alt certificat de urbanism.

PRIMAR**),**
(functia, numele, prenumele si semnatura)

SECRETAR GENERAL/SECRETAR,
(numele, prenumele si semnatura)

L.S.

ARHITECT SEF **)**
(numele, prenumele si semnatura)

Data prelungirii valabilitatii: _____
Achitat taxa de _____ lei, conform Chitantei nr. _____ din _____
Transmis solicitantului la data de _____ direct/prin posta.

*1) Numele și prenumele solicitantului.

*2) Adresa solicitantului.

*3) Date de identificare a imobilului - teren și/sau construcții - conform Cererii pentru emiterea Certificatului d
urbanism

*4) Scopul emiterii certificatului de urbanism conform precizării solicitantului, formulată în cerere

*) Se completează, după caz:

- Consiliului județean;
- Primăria Municipiului București;
- Primăria Sectorului al Municipiului București;
- Primăria Municipiului
- Primăria Orașului
- Primăria Comunei

***) Scopul emiterii certificatului de urbanism conform precizării solicitantului, formulată în cerere

- ****) Se completează, după caz : - președintele Consiliului județean
- primarul general al municipiului București
 - primarul sectorului al municipiului București
 - primar.

*****) Se va semna, după caz, de către arhitectul-șef sau "pentru arhitectul șef" de către persoana c
responsabilitate în domeniul amenajării teritoriului și urbanismului precizându-se funcția și titlul profesional.

ROMANIA
Judetul Buzau
Primaria Municipiului Ramnicu Sarat*)
Nr. M840 din 04.08.2023.

CERTIFICAT DE URBANISM

Nr. 94 din 04.08.2023

In scopul: PENTRU INFORMARE IN SCOPUL VANZARII
IMOBILULUI-TEREN CU NUMARUL CADASTRAL 32720 *

Ca urmare a Cererii adresate de*1) U.A.T. MUNICIPIUL RAMNICU SARAT
reprezentat prin primar Cirjan Sorin Valentin

cu domiciliul/sediul*2) in judetul Buzau municipiul/orasul/comuna Ramnicu Sarat, satul _____
sectorul _____, cod postal 125300, str. Nicolae Balcescu nr. 1, bl. _____, sc. _____, et. _____, ap. _____
telefon/fax _____, e-mail _____, inregistrata la nr. 44840 din 31.07.2023
pentru imobilul - teren si/sau constructii -, situat in judetul Buzau, municipiul/orasul/comuna
Ramnicu Sarat, satul _____, sectorul _____, cod postal 125300, str. Extindere cartier Barie
Focsani, parcela nr. 5 (strada Muresului, nr. 8) nr. _____ bl. _____ sc. _____, et. _____, ap. _____, s
identificat prin*3) Plan de incadrare in zona /Nr. C.F. vechi 7343 /Nr. C.F. nou 32720 /N
cadastral vechi 6137 /Nr. cadastral nou 32720

in temeiul reglementarilor Documentatiei de urbanism faza PUZ Bariera Focsani, aproba
prin Hotararea Consiliului Local Rm.-Sarat nr. 74/19.04.2005 si a Documentatiei de urbanism fa
PUZ Refacere si extindere cartier Bariera Focsani, aprobata prin Hotararea Consiliului loc
Ramnicu Sarat nr. 257/18.12.2009

in conformitate cu prevederile Legii nr. 50/1991 privind autorizarea executarii lucrarilor c
constructii, republicata, cu modificarile si completarile ulterioare,

SE CERTIFICA:

1. REGIMUL JURIDIC:

Imobilul-teren este situat in intravilanul municipiului Ramnicu Sarat

Imobilul-teren este detinut cu drept de proprietate de catre Municipiul Ramnicu Sarat

Includerea imobilului in listele monumentelor istorice si/sau ale naturii ori in zonele de protectie a
acestora: nu este cazul

2. REGIMUL ECONOMIC:

Folosinta actuala: teren curti-constructii

Destinatia stabilita prin documentatia de urbanism: zona de locuinte individuale, conform
prevederi U.T.R. L1a din P.U.Z. «Refacere si Extindere P.U.Z. cartier Bariera Focsani»

Nu sunt reglementari fiscale speciale

3. REGIMUL TEHNIC:

Informații extrase din Regulamentul local de urbanism al U.T.R. L1a din P.U.Z. «Refacere și Extindere P.U.Z. cartier Bariera Focsani»:

Permișiuni: se admite construirea de locuințe individuale cu maxim P+1+M niveluri în regim de construire insiruit, cuplat sau izolat. Clădirea construită în regim insiruit se va alipi pe limitele laterale de calcanele de pe parcelele învecinate, cu excepția celor de colț care vor întoarce fațadele spre ambele străzi/ spațiile neconstruite și neocupate de acces și trotuare de gardă vor fi plantate cu gazon și cu arbore la fiecare 100 mp

Condiționari și restricții: Regimul de aliniere a terenului și construcțiilor față de drumurile publice adiacente: terenul se aliniaza la strada nou creată iar locuința se va dispune la minimum 3 m față de aliniament.

Elemente privind volumetria și/sau aspectul general al clădirilor în raport cu imobilele învecinate: clădirile se vor integra în caracter general al zonei/ se interzice folosirea azbocimentului și a tablei stralucitoare de aluminiu pentru acoperirea clădirilor, garajelor, anexelor/ Înălțimea maximă admisă: regim de înălțime max. P+1+M / $H_{max}=10$ m/ $S_{teren}=300$ mp/ $POT_{max}=35\%$ / $CUT_{max}=1,0$

Echiparea cu utilități: la clădirile dispuse pe aliniament racordarea buranelor la canalizarea pluvială va fi făcută pe sub trotuare/ se asigură în mod special evacuarea rapidă și captarea apelor meteorice în rețeaua de canalizare/ bransamentele pentru electricitate, gaze, telefonie vor fi realizate subteran/ Circulația pietonilor și auto, accesul auto și parcajele necesare în zonă: parcela are asigurat un acces carosabil de minimum 4,0 m lățime dintr-o circulație publică/ staționarea autovehiculelor se face în interiorul parcelei/ Echiparea cu utilități: apă, canalizare, gaze și energie electrică/ Circulația pietonilor și auto: se va face din strada Muresului/ Mod de execuție: în regim proprie sau cu o societate autorizată

Obligații/constrângeri de natură urbanistică și legislații conexe ce vor fi avute în vedere la proiectare: documentația tehnică D.T. ce se va înainta în vederea obținerii autorizației de construire va fi elaborată și prezentată conform conținutului-cadru din anexa nr. 1 a Legii nr. 50/1991 privind autorizarea executării lucrărilor de construcții, actualizată / referatele de verificare ale documentației tehnice în baza Legii nr. 10/1995 vor fi cele corespunzătoare cerințelor fundamentale aplicabile, stabilite de proiectanți și precizate în proiect conform H.G. nr. 925/1995 pentru aprobarea Regulamentului de verificare și expertizare tehnică de calitate a proiectelor, a execuției lucrărilor și a construcțiilor, completată și actualizată/ asigurare acces auto și pietonal la stradă/ asigurarea suprafețelor minime de spații verzi, plantate conform H.G. nr. 525/1996/ se vor respecta prevederile privind distanța minimă între construcții, a retragerilor și distanțelor obligatorii la amplasarea construcțiilor față de proprietățile vecine ce se vor face conform art. 612 - art. 616 din Codul Civil/ se vor respecta regulile de însorire date de Ordinul Ministerului Sănătății nr. 119/2014/ împreună spre aliniament va fi transparentă, iar ce spre limitele laterale și posterioare va fi opacă, înălțime maximă 2,0 m/ acordul autentificat al vecinilor este obligatoriu pentru situațiile date de art. 27 alin (1) din Ordinul nr. 839/2009 de aprobare a normelor de aplicare a prevederilor Legii nr. 50/1991 și de art. 612 Cod Civil/ se vor respecta prevederile art. 7 alin. (1), art. 10, alin. (1) și art. 17 alin. (4) din Legea nr. 372/2005 privind performanța energetică a clădirilor/ documentația tehnică va fi însoțită de dovada înregistrării proiectului la Ordinul Arhitecților din România conform H.G. nr. 932/2010/ pentru situațiile care reprezintă derogări de la prevederile documentației de urbanism P.U.Z. «Refacere și Extindere P.U.Z. cartier Bariera Focsani»: beneficiarul va solicita un alt certificat de urbanism în scopul elaborării, avizării și aprobării unei documentații de urbanism tip PUZ sau PUD care să reglementeze posibilitatea autorizării directe a investițiilor conform prevederilor Legii nr. 350/2006 privind amenajarea teritoriului și urbanismul, actualizată

Prezentul certificat de urbanism poate fi utilizat/nu poate fi utilizat în scopul declarat*4) pentru/intrucat:

PENTRU INFORMARE ÎN SCOPUL VANZĂRII IMOBILULUI-TEREN CU NUMARUL CADASTRAL 32720

*4) Scopul emiterii certificatului de urbanism conform precizării solicitantului, formulată în cerere.

Certificatul de urbanism nu ține loc de autorizație de construire/desființare și nu conferă dreptul de a executa lucrări de construcții.

4. OBLIGAȚII ALE TITULARULUI CERTIFICATULUI DE URBANISM:

În scopul elaborării documentației pentru autorizarea executării lucrărilor de construcții - de construire/de desființare - solicitantul se va adresa autorității competente pentru protecția mediului:

MINISTERUL MEDIULUI ȘI DEZVOLTĂRII DURABILE - AGENTIA NAȚIONALĂ PENTRU PROTECȚIA MEDIULUI - AG. 1 PENTRU PROTECȚIA MEDIULUI BUZĂU, str. Sfântul Sava de la Buzău, nr. 3, Buzău, cod 120018.

În aplicarea Directivei Consiliului 85/337/CEE (Directiva EIA) privind evaluarea efectelor anumitor proiecte publice și private asupra mediului, modificată prin Directiva Consiliului 97/11/CE și prin Directiva Consiliului și Parlamentului European 2003/35/CE privind participarea publicului la elaborarea anumitor planuri și programe în legătură cu mediul și modificarea, cu privire la participarea publicului: accesul la justiție, a Directivei 85/337/CEE și a Directivei 96/61/CE, prin certificatul de urbanism se comunică solicitantului obligația de contacta autoritatea teritorială de mediu pentru ca aceasta să analizeze și să decida, după caz, încadrarea/neîncadrarea proiectului investiției publice/private în lista proiectelor supuse evaluării impactului asupra mediului.

În aplicarea prevederilor Directivei Consiliului 85/337/CEE, procedura de emiteră a acordului de mediu se desfășoară după emiteră certificatului de urbanism, anterior depunerii documentației pentru autorizarea executării lucrărilor de construcții la autoritatea administrativă publică competente.

În vederea satisfacerii cerințelor cu privire la procedura de emiteră a acordului de mediu, autoritatea competentă pentru protecția mediului stabilește mecanismul asigurării consultării publice, centralizării opțiunilor publicului și al formulării unui punct de vedere oficial cu privire la realizarea investiției în acord cu rezultatele consultării publice. În aceste condiții:

După primirea prezentului certificat de urbanism, titularul are obligația de a se prezenta la autoritatea competentă pentru protecția mediului în vederea evaluării inițiale a investiției și stabilirii demarării procedurii de evaluare a impactului asupra mediului și/sau a procedurii de evaluare adecvată. În urma evaluării inițiale a notificării privind intenția de realizare a proiectului se va emite punctul de vedere al autorității competente pentru protecția mediului.

În situația în care autoritatea competentă pentru protecția mediului stabilește efectuarea evaluării impactului asupra mediului și/sau a evaluării adecvate, solicitantul are obligația de a notifica acest fapt autorității administrației publice competente cu privire la menținerea cererii pentru autorizarea executării lucrărilor de construcții.

În situația în care, după emiteră certificatului de urbanism ori pe parcursul derulării procedurii de evaluare a impactului asupra mediului, solicitantul renunță la intenția de realizare a investiției, acesta are obligația de a notifica acest fapt autorității administrației publice competente.

5. CEREREA DE EMITERE A AUTORIZATIEI DE CONSTRUIRE/DESFIINTARE va fi insotita de urmatoare documente:

- a) certificatul de urbanism (copie);
b) dovada titlului asupra imobilului, teren si/sau constructii, sau, dupa caz, extrasul de plan cadastral actualizat la extrasul de carte funciara de informare actualizat la zi, in cazul in care legea nu dispune altfel (copie legalizata); documente tehnice va fi completa si conforma cu prevederile anexei 1 la Legea 50/1991, republicata si actualizata, elaborata de colective tehnice de specialitate, insusita si semnata de cadre tehnice cu pregatire superioara numai din domeniul arhitect constructiilor si instalatiilor pentru constructii, conform prevederilor art. 9 din lege.

- c) documentatia tehnica - D.T., dupa caz (2 exemplare originale):
 D.T.A.C. D.T.O.E. D.T.A.D.

d) avizele si acordurile stabilite prin certificatul de urbanism:

d.1) avize si acorduri privind utilitatile urbane si infrastructura (copie):

- alimentare cu apa - SC Compania de Apa SA gaze naturale - Distrigaz Sud Retele Buzau Alte avize/acorduri:
 canalizare - SC Compania de Apa SA telefonizare - Orange Communications
 alimentare cu energie electrica - SDEE Buzau salubritate - SC RER Ecologic Service SA
 alimentare cu energie termica transport urban - SC TUC SA Rm. Sarat

d.2) avize si acorduri privind:

- securitatea la incendiu - ISU Buzau protectia civila - ISU Buzau sanatatea populatiei - DSP Buzau

d.3) avize/acorduri specifice ale administratiei publice centrale si/sau ale serviciilor descentralizate ale acestora (copie):

- _____

d.4) studii de specialitate (1 exemplar original)

- _____

e) punctul de vedere/actul administrativ al autoritatii competente pentru protectia mediului (copie);

Litera f) a pct. 5 din formularul-model F6 "Certificat de urbanism" din anexa 1 a fost eliminata de pct. 9 al art. I din ORDINUL nr. 1.867 din 16 iulie 2010, publicat in MONITORUL OFICIAL nr. 534 din 30 iulie 2010

g) Documentele de plata ale urmatoarelor taxe (copie)

Prezentul certificat de urbanism are valabilitatea de 12 luni de la data emiterii.

PRIMAR****),
(functia, numele, prenumele si semnatura)
Cîrjan Sorin Valentin

L.S.



SECRETAR GENERAL/SECRETAR,
(numele, prenumele si semnatura)
Vagyas-Davilloriu Manuela

ARHITECT SEF *****)
(numele, prenumele si semnatura)
Teodorescu Dragos-Daniel

Scutit de taxa conform art. 476 din Legea 227 /2015 privind Codul fiscal

Prezentul certificat de urbanism a fost transmis solicitantului direct/prin posta la data de

04.08.2023

În conformitate cu prevederile Legii nr. 50/1991 privind autorizarea executării lucrărilor de construcții, republicată, cu modificările și completările ulterioare,

**se prelungeste valabilitatea
Certificatului de urbanism**

de la data de _____ până la data de _____.

După această dată, o nouă prelungire a valabilității nu este posibilă, solicitantul urmând să obțină în condițiile legii, un alt certificat de urbanism.

PRIMAR*),**
(funcția, numele, prenumele și semnatura)

SECRETAR GENERAL/SECRETAR,
(numele, prenumele și semnatura)

L.S.

ARHITECT ȘEF **)**
(numele, prenumele și semnatura)

Data prelungirii valabilității: _____
Achitat taxa de _____ lei, conform Chitanței nr. _____ din _____
Transmis solicitantului la data de _____ direct/prin posta.

*1) Numele și prenumele solicitantului.

*2) Adresa solicitantului.

*3) Date de identificare a imobilului - teren și/sau construcții - conform Cererii pentru emiterea Certificatului de urbanism

*4) Scopul emiterii certificatului de urbanism conform precizării solicitantului, formulată în cerere

*) Se completează, după caz:

- Consiliului județean;
- Primăria Municipiului București;
- Primăria Sectorului al Municipiului București;
- Primăria Municipiului
- Primăria Orașului
- Primăria Comunei

***) Scopul emiterii certificatului de urbanism conform precizării solicitantului, formulată în cerere

- ****) Se completează, după caz :
- președintele Consiliului județean
 - primarul general al municipiului București
 - primarul sectorului al municipiului București
 - primar.

*****) Se va semna, după caz, de către arhitectul-șef sau "pentru arhitectul șef" de către persoana cu responsabilitate în domeniul amenajării teritoriului și urbanismului precizându-se funcția și titlul profesional.

ROMANIA
Judetul Buzau
Primaria Municipiului Ramnicu Sarat*)
Nr. 44841 din 04.08.2023.

CERTIFICAT DE URBANISM

Nr. 98 din 04.08.2023

In scopul: PENTRU INFORMARE IN SCOPUL VANZARII
IMOBILULUI-TEREN CU NUMARUL CADASTRAL 32721 *

Ca urmare a Cererii adresate de*1) U.A.T. MUNICIPIUL RAMNICU SARAT
reprezentat prin primar Cirjan Sorin Valentin

cu domiciliul/sediul*2) in judetul Buzau municipiul/orasul/comuna Ramnicu Sarat, satul ___
sectorul ___, cod postal 125300, str. Nicolae Balcescu nr. 1, bl. ___, sc. ___, et. ___, ap. ___
telefon/fax _____, e-mail _____, inregistrata la nr. 44841 din 31.07.2023
pentru imobilul - teren si/sau constructii -, situat in judetul Buzau, municipiul/orasul/comuna
Ramnicu Sarat, satul _____, sectorul ___, cod postal 125300, str. Extindere cartier Bariera
Focsani, parcela nr. 6 (strada Muresului, nr. 10) nr. ___ bl. ___ sc. ___, et. ___, ap. ___, si
identificat prin*3) Plan de incadrare in zona /Nr. C.F. vechi 7344 /Nr. C.F. nou 32721 /N
cadastral vechi 6138 /Nr. cadastral nou 32721

in temeiul reglementarilor Documentatiei de urbanism faza PUZ Bariera Focsani, aproba
prin Hotararea Consiliului Local Rm.-Sarat nr. 74/19.04.2005 si a Documentatiei de urbanism faza
PUZ Refacere si extindere cartier Bariera Focsani, aprobata prin Hotararea Consiliului loc
Ramnicu Sarat nr. 257/18.12.2009

in conformitate cu prevederile Legii nr. 50/1991 privind autorizarea executarii lucrarilor de
constructii, republicata, cu modificarile si completarile ulterioare,

SE CERTIFICA:

1. REGIMUL JURIDIC:

Imobilul-teren este situat in intravilanul municipiului Ramnicu Sarat
Imobilul-teren este detinut cu drept de proprietate de catre Municipiul Ramnicu Sarat
Includerea imobilului in listele monumentelor istorice si/sau ale naturii ori in zonele de protectie a
acestora: nu este cazul

2. REGIMUL ECONOMIC:

Folosinta actuala: teren arabil
Destinatia stabilita prin documentatia de urbanism: zona de locuinte individuale, conform
prevederi U.T.R. L1a din P.U.Z. «Refacere si Extindere P.U.Z. cartier Bariera Focsani»
Nu sunt reglementari fiscale speciale

3. REGIMUL TEHNIC:

Informatii extrase din Regulamentul local de urbanism al U.T.R. L1a din P.U.Z. «Refacere si Extindere P.U.Z. cartier Bariera Focsani»:

Permisuni: se admite construirea de locuinte individuale cu maxim P+I+M niveluri in regim de construire insiruit, cuplat sau izol cladirea construita in regim insiruit se va alipi pe limitele laterale de calcanele de pe parcelele invecinate, cu exceptia celor de colt care v intoarce fatadele spre ambele strazi/ spatiile neconstruite si neocupate de accese si trotuare de garda vor fi plantate cu gazon si cu arbore la fiecare 100 mp

Conditionari si restrictii: Regimul de aliniere a terenului si constructiilor fata de drumurile publice adiacente: terenul se aliniaza la strada noua creata iar locuinta se va dispune la minimum 3 m fata de aliniament.

Elemente privind volumetria si/sau aspectul general al cladirilor in raport cu imobilele invecinate: cladirile se vor integra in caracter general al zonei/ se interzice folosirea azbocimentului si a tablei stralucitoare de aluminiu pentru acoperirea cladirilor, garajelor anexelor/ Inaltimea maxima admisa: regim de inaltime max. P+I+M / Hmax=10 m/ S_{teren}=300 mp/ POTmax=35%/ CUTmax=1,6

Echiparea cu utilitati: la cladirile dispuse pe aliniament racordarea buranelor la canalizarea pluviala va fi facuta pe sub trotuare/ se asigura in mod special evacuarea rapida si captarea apelor meteorice in reseaua de canalizare/ bransamentele pentru electricitate, gaze telefonie vor fi realizate subteran/ Circulatia pietonilor si auto, accesele auto si parcajele necesare in zona: parcela are asigurat un acc carosabil de minimum 4.0 m latime dintr-o circulatie publica/ stationarea autovehiculelor se face in interiorul parcelei/ Echiparea, utilitati: apa, canalizare, gaze si energie electrica/ Circulatia pietonilor si auto: se va face din strada Muresului/ Mod de executie: in reg proprie sau cu o societate autorizata

Obligatii/constrangeri de natura urbanistica si legislatii conexe ce vor fi avute in vedere la proiectare: documentatia tehnica D.T. ce se inainta in vederea obtinerii autorizatiei de construire va fi elaborata si prezentata conform continutului-cadru din anexa nr. 1 a Legii nr. 50/1991 privind autorizarea executarii lucrarilor de constructii, actualizata / referatele de verificare ale documentatiei tehnice in baza Leg nr. 10/1995 vor fi cele corespunzatoare cerintelor fundamentale aplicabile, stabilite de proiectanti si precizate in proiect conform H.G. nr. 925/1995 pentru aprobarea Regulamentului de verificare si expertizare tehnica de calitate a proiectelor, a executiei lucrarilor de constructiilor, completata si actualizata/ asigurare acces auto si pietonal la strada/ asigurarea suprafetelor minimale de spatii verzi plantate conform H.G. nr. 525/1996/ se vor respecta prevederile privind distanta minima intre constructii, a retragerilor si distanțelor obligatorii la amplasarea constructiilor fata de proprietatile vecine ce se vor face conform art. 612 - art. 616 din Codul Civil/ se va respecta regulile de insorire date de Ordinul Ministerului Sanatatii nr. 119/2014/ imprejmuirea spre aliniament va fi transparenta, iar ce spre limitele laterale si posterioare va fi opaca, inaltime maxima 2,0 m/ acordul autentificat al vecinilor este obligatoriu pentru situatii date de art. 27 alin (1) din Ordinul nr. 839/2009 de aprobare a normelor de aplicare a prevederilor Legii nr. 50/1991 si de art. 612 Cod Civil/ se vor respecta prevederile art. 7 alin. (1), art. 10. alin. (1) si art. 17 alin. (4) din Legea nr. 372/2005 privind performanta energetica a cladirilor/ documentatia tehnica va fi insotita de dovada inregistrarii proiectului la Ordinul Arhitectilor din Romania conform H.G. nr. 932/2010/ pentru situatiile care reprezinta derogari de la prevederile documentatiei de urbanism P.U.Z. «Refacere si Extindere P.U.Z. cartier Bariera Focsani», beneficiarul va solicita un alt certificat de urbanism in scopul elaborarii, avizarii si aprobarii unei documentatii de urbanism tip PUZ sau PUD care sa reglementeze posibilitatea autorizarii directe a investitiilor conform prevederilor Legii nr. 350/2006 privind amenajarea teritoriului si urbanismul, actualizata

Prezentul certificat de urbanism poate fi utilizat/nu poate fi utilizat in scopul declarat*4) pentru/intrucat:

PENTRU INFORMARE IN SCOPUL VANZARII IMOBILULUI-TEREN CU NUMARUL CADASTRAL 32721

*4) Scopul emiterii certificatului de urbanism conform precizarii solicitantului, formulata in cerere.

Certificatul de urbanism nu tine loc de autorizatie de construire/desfiintare si nu confera dreptul de a executa lucrari de constructii.

4. OBLIGATII ALE TITULARULUI CERTIFICATULUI DE URBANISM:

In scopul elaborarii documentatiei pentru autorizarea executarii lucrarilor de constructii - de construire/de desfiintare - solicitantul se va adresa autoritatii competente pentru protectia mediului:

MINISTERUL MEDIULUI SI DEZVOLTARII DURABILE - AGENTIA NATIONALA PENTRU PROTECTIA MEDIULUI - AG. N.P. PENTRU PROTECTIA MEDIULUI BUZAU, str. Sfântul Sava de la Buzău, nr. 3, Buzău, cod 120018.

In aplicarea Directivei Consiliului 85/337/CEE (Directiva EIA) privind evaluarea efectelor anumitor proiecte publice si private asupra mediului, modificata prin Directiva Consiliului 97/11/CE si prin Directiva Consiliului si Parlamentului European 2003/35/CE privind participarea publicului la elaborarea anumitor planuri si programe in legatura cu mediul si modificarea, cu privire la participarea publicului la accesul la justitie, a Directivei 85/337/CEE si a Directivei 96/61/CE, prin certificatul de urbanism se comunica solicitantului obligatia de contacta autoritatea teritoriala de mediu pentru ca aceasta sa analizeze si sa decida, dupa caz, incadrarea/neincadrarea proiectului investitiei publice/private in lista proiectelor supuse evaluarii impactului asupra mediului.

In aplicarea prevederilor Directivei Consiliului 85/337/CEE, procedura de emitere a acordului de mediu se desfasoara dupa emitere certificatul de urbanism, anterior depunerii documentatiei pentru autorizarea executarii lucrarilor de constructii la autoritatea administrativa publica competente.

In vederea satisfacerii cerintelor cu privire la procedura de emitere a acordului de mediu, autoritatea competenta pentru protectia mediului stabileste mecanismul asigurarii consultarii publice, centralizarii optiunilor publicului si al formularii unui punct de vedere oficial cu privire la realizarea investitiei in acord cu rezultatele consultarii publice. In aceste conditii:

Dupa primirea prezentului certificat de urbanism, titularul are obligatia de a se prezenta la autoritatea competenta pentru protectia mediului in vederea evaluarii initiale a investitiei si stabilirii demarării procedurii de evaluare a impactului asupra mediului și/sau a procedurii de evaluare adecvată.

In urma evaluării inițiale a notificării privind intenția de realizare a proiectului se va emite punctul de vedere al autorității competente pentru protecția mediului.

In situația în care autoritatea competentă pentru protecția mediului stabilește efectuarea evaluării impactului asupra mediului și/sau a evaluării adecvate, solicitantul are obligatia de a notifica acest fapt autorității administrației publice competente cu privire la menținerea cererii pentru autorizarea executării lucrărilor de construcții.

In situația în care, după emiterea certificatului de urbanism ori pe parcursul derulării procedurii de evaluare a impactului asupra mediului, solicitantul renunță la intenția de realizare a investiției, acesta are obligatia de a notifica acest fapt autorității administrației publice competente.

5. CEREREA DE EMITERE A AUTORIZATIEI DE CONSTRUIRE/DESFIINTARE va fi insotita de urmatoar documente:

a) certificatul de urbanism (copie);
b) dovada titlului asupra imobilului, teren si/sau constructii, sau, dupa caz, extrasul de plan cadastral actualizat la z extrasul de carte funciara de informare actualizat la zi, in cazul in care legea nu dispune altfel (copie legalizata); document tehnica va fi completa si conforma cu prevederile anexei 1 la Legea 50/1991, republicata si actualizata, elaborata de c colective tehnice de specialitate, insusita si semnata de cadre tehnice cu pregatire superioara numai din domeniul arhitecti constructiilor si instalatiilor pentru constructii, conform prevederilor art. 9 din lege.

c) documentatia tehnica - D.T., dupa caz (2 exemplare originale):

D.T.A.C. D.T.O.E. D.T.A.D.

d) avizele si acordurile stabilite prin certificatul de urbanism:

d.1) avize si acorduri privind utilitatile urbane si infrastructura (copie):

alimentare cu apa-SC Compania de Apa SA gaze naturale-Distrigaz Sud Retele Buzau
 canalizare -SC Compania de Apa SA telefonizare -Orange Communications
 alimentare cu energie electrica-SDEE Buzau salubritate-SC RER Ecologic Service SA
 alimentare cu energie termica transport urban -SC TUC SA Rm. Sarat

Alte avize/acorduri: _____

d.2) avize si acorduri privind:

securitatea la incendiu - ISU Buzau protectia civila - ISU Buzau sanatatea populatiei - DSP Bu:

d.3) avize/acorduri specifice ale administratiei publice centrale si/sau ale serviciilor descentralizate ale acestora (copie):

d.4) studii de specialitate (1 exemplar original)

e) punctul de vedere/actul administrativ al autoritatii competente pentru protectia mediului (copie);

Litera f) a pct. 5 din formularul-model F6 "Certificat de urbanism" din anexa 1 a fost eliminata de pct. 9 al art. I din ORDINUL nr. 1.867 din 16 iulie 2010, publicat in MONITORUL OFICIAL nr. 534 din 30 iulie 2010

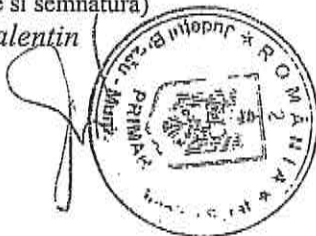
g) Documentele de plata ale urmatoarelor taxe (copie)

Prezentul certificat de urbanism are valabilitatea de 12 luni de la data emiterii.

PRIMAR**),**
(functia, numele, prenumele si semnatura)

Cirjan Sorin Valentin

L.S.



SECRETAR GENERAL/SECRETAR,

(numele, prenumele si semnatura)

Vagyas-Davidoiu Manuela

ARHITECT SEF ***)**

(numele, prenumele si semnatura)

Teodorescu Dragos-Daniel

Scutit de taxa conform art. 476 din Legea 227 /2015 privind Codul fiscal

Prezentul certificat de urbanism a fost transmis solicitantului direct/prin posta la data de 04.08.2023

In conformitate cu prevederile Legii nr. 50/1991 privind autorizarea executarii lucrarilor de constructii, republicata, cu modificarile si completarile ulterioare,

**se prelungeste valabilitatea
Certificatului de urbanism**

de la data de _____ pana la data de _____.

Dupa aceasta data, o noua prelungire a valabilitatii nu este posibila, solicitantul urmand sa obtina in conditiile legii, un alt certificat de urbanism.

PRIMAR*),**
(functia, numele, prenumele si semnatura)

SECRETAR GENERAL/SECRETAR,
(numele, prenumele si semnatura)

L.S.

ARHITECT SEF ***)**
(numele, prenumele si semnatura)

Data prelungirii valabilitatii: _____
Achitat taxa de _____ lei, conform Chitantei nr. _____ din _____
Transmis solicitantului la data de _____ direct/prin posta.

*1) Numele și prenumele solicitantului.

*2) Adresa solicitantului.

*3) Date de identificare a imobilului - teren și/sau construcții - conform Cererii pentru emiterea Certificatului de urbanism

*4) Scopul emiterii certificatului de urbanism conform precizării solicitantului, formulată în cerere

*) Se completează, după caz:

- Consiliului județean;

- Primăria Municipiului București;

- Primăria Sectorului al Municipiului București;

- Primăria Municipiului

- Primăria Orașului

- Primăria Comunei

***) Scopul emiterii certificatului de urbanism conform precizării solicitantului, formulată în cerere

*****) Se completează, după caz : - președintele Consiliului județean

- primarul general al municipiului București

- primarul sectorului al municipiului București

- primar.

*****) Se va semna, după caz, de către arhitectul-șef sau "pentru arhitectul șef" de către persoana cu responsabilitate în domeniul amenajării teritoriului și urbanismului precizându-se funcția și titlul profesional.

ROMANIA
Judetul Buzau
Primaria Municipiului Ramnicu Sarat*)
Nr. 44842 din 04.08.2023.

CERTIFICAT DE URBANISM

Nr. 99 din 04.08.2023.

In scopul: PENTRU INFORMARE IN SCOPUL VANZARII
IMOBILULUI-TEREN CU NUMARUL CADASTRAL 32722 *

Ca urmare a Cererii adresate de*1) U.A.T. MUNICIPIUL RAMNICU SARAT
reprezentat prin primar Cîrjan Sorin Valentin

cu domiciliul/sediul*2) in judetul Buzau municipiul/orasul/comuna Ramnicu Sarat, satul ___
sectorul ___, cod postal 125300, str. Nicolae Balcescu nr. 1, bl. ___, sc. ___, et. ___, ap. ___
telefon/fax _____, e-mail _____, inregistrata la nr. 44842 din 31.07.202
pentru imobilul - teren si/sau constructii -, situat in judetul Buzau, municipiul/orasul/comuna
Ramnicu Sarat, satul _____, sectorul ___, cod postal 125300, str. Extindere cartier Bariera
Focsani, parcela nr. 7 (strada Muresului, nr. 12) nr. ___ bl. ___ sc. ___, et. ___, ap. ___, se
identificat prin*3) Plan de incadrare in zona /Nr. C.F. vechi 7345 /Nr. C.F. nou 32722 /N
cadastral vechi 6139 /Nr. cadastral nou 32722

in temeiul reglementarilor Documentatiei de urbanism faza PUZ Bariera Focsani, aproba
prin Hotararea Consiliului Local Rm.-Sarat nr. 74/19.04.2005 si a Documentatiei de urbanism faza
PUZ Refacere si extindere cartier Bariera Focsani, aprobata prin Hotararea Consiliului loc
Ramnicu Sarat nr. 257/18.12.2009

in conformitate cu prevederile Legii nr. 50/1991 privind autorizarea executarii lucrarilor c
constructii, republicata, cu modificarile si completarile ulterioare,

SE CERTIFICA:

1. REGIMUL JURIDIC:

Imobilul-teren este situat in intravilanul municipiului Ramnicu Sarat
Imobilul-teren este detinut cu drept de proprietate de catre Municipiul Ramnicu Sarat
Includerea imobilului in listele monumentelor istorice si/sau ale naturii ori in zonele de protectie a
acestora: nu este cazul

2. REGIMUL ECONOMIC:

Folosinta actuala: teren arabil
Destinatia stabilita prin documentatia de urbanism: zona de locuinte individuale, conform
prevederi U.T.R. L1a din P.U.Z. «Refacere si Extindere P.U.Z. cartier Bariera Focsani»
Nu sunt reglementari fiscale speciale

3. REGIMUL TEHNIC:

Informatii extrase din Regulamentul local de urbanism al U.T.R. L1a din P.U.Z. «Refacere si Extindere P.U.Z. cartier Bariera Focsani»:

Permisuni: se admite construirea de locuinte individuale cu maxim P+1+M niveluri in regim de construire insiruit, cuplat sau izolat. Cladirea construita in regim insiruit se va alipi pe limitele laterale de calcanele de pe parcelele invecinate, cu exceptia celor de colt care v intoarce fatadele spre ambele strazi/ spatiile neconstruite si neocupate de accese si trotuare de garda vor fi plantate cu gazon si cu arbore la fiecare 100 mp

Conditionari si restrictii: Regimul de aliniere a terenului si constructiilor fata de drumurile publice adiacente: terenul se aliniaza la strada nou creata iar locuinta se va dispune la minimum 3 m fata de aliniament.

Elemente privind volumetria si/sau aspectul general al cladirilor in raport cu imobilele invecinate: cladirile se vor integra in caracter general al zonei/ se interzice folosirea azbocimentului si a tablei stralucitoare de aluminiu pentru acoperirea cladirilor, garajelor anexelor/ Inaltimea maxima admisa: regim de inaltime max. P+1+M / Hmax=10 m/ S_{teren}=300 mp/ POTmax=35%/ CUTmax=1.0

Echiparea cu utilitati: la cladirile dispuse pe aliniament racordarea buranelor la canalizarea pluviala va fi facuta pe sub trotuare/ se asigura in mod special evacuarea rapida si captarea apelor meteorice in reseaua de canalizare/ bransamentele pentru electricitate, gaze telefonice vor fi realizate subteran/ Circulatia pietonilor si auto, accesul auto si parcajele necesare in zona: parcela are asigurat un acc

carosabil de minimum 4,0 m latime dintr-o circulatie publica/ stationarea autovehiculelor se face in interiorul parcelei/ Echiparea cu utilitati: apa, canalizare, gaze si energie electrica/ Circulatia pietonilor si auto: se va face din strada Muresului/ Mod de executie: in reg

proprie sau cu o societate autorizata

Obligatii/constrangeri de natura urbanistica si legislatii conexe ce vor fi avute in vedere la proiectare: documentatia tehnica D.T. ce se va inainta in vederea obtinerii autorizatiei de construire va fi elaborata si prezentata conform continutului-cadru din anexa nr. 1 a Legii nr. 50/1991 privind autorizarea executarii lucrarilor de constructii, actualizata / referatele de verificare ale documentatiei tehnice in baza Leg

nr. 10/1995 vor fi cele corespunzatoare cerintelor fundamentale aplicabile, stabilite de proiectanti si precizate in proiect conform H.G. nr. 925/1995 pentru aprobarea Regulamentului de verificare si expertizare tehnica de calitate a proiectelor, a executiei lucrarilor si

constructiilor, completata si actualizata/ asigurare acces auto si pietonal la strada/ asigurarea suprafetelor minimale de spatii v plantate conform H.G. nr. 525/1996/ se vor respecta prevederile privind distanta minima intre constructii, a retragerilor si distanțele

obligatorii la amplasarea constructiilor fata de proprietatile vecine ce se vor face conform art. 612 - art. 616 din Codul Civil/ se va respecta regulile de insorire date de Ordinul Ministerului Sanatatii nr. 119/2014/ imprejmuirea spre aliniament va fi transparenta, iar ce

spre limitele laterale si posterioare va fi opaca, inaltime maxima 2,0 m/ acordul autentificat al vecinilor este obligatoriu pentru situatii date de art. 27 alin (1) din Ordinul nr. 839/2009 de aprobare a normelor de aplicare a prevederilor Legii nr. 50/1991 si de art. 612 Co

Civil/ se vor respecta prevederile art. 7 alin. (1), art. 10, alin. (1) si art. 17 alin. (4) din Legea nr. 372/2005 privind performanta energetica a cladirilor/ documentatia tehnica va fi insotita de dovada inregistrarii proiectului la Ordinul Arhitectilor din Romania conform H.G. nr. 932/2010/ pentru situatiile care reprezinta derogari de la prevederile documentatiei de urbanism P.U.Z. «Refacere si Extindere P.U.

cartier Bariera Focsani», beneficiarul va solicita un alt certificat de urbanism in scopul elaborarii, avizarii si aprobarii unei documentai de urbanism tip PUZ sau PUD care sa reglementeze posibilitatea autorizarii directe a investitiilor conform prevederilor Legii nr. 350/200

privind amenajarea teritoriului si urbanismul, actualizata

Prezentul certificat de urbanism poate fi utilizat/nu poate fi utilizat in scopul declarat*4) pentru/intrucat:

PENTRU INFORMARE IN SCOPUL VANZARII IMOBILULUI-TEREN CU NUMARUL CADASTRAL 32722

*4) Scopul emiterii certificatului de urbanism conform precizarii solicitantului, formulata in cerere.

Certificatul de urbanism nu tine loc de autorizatie de construire/desfiintare si nu confera dreptul de a executa lucrari de constructii.

4. OBLIGATII ALE TITULARULUI CERTIFICATULUI DE URBANISM:

In scopul elaborarii documentatiei pentru autorizarea executarii lucrarilor de constructii - de construire/de desfiintare - solicitantul se va adresa autoritatii competente pentru protectia mediului:

MINISTERUL MEDIULUI SI DEZVOLTARII DURABILE - AGENTIA NATIONALA PENTRU PROTECTIA MEDIULUI - AG. Y PENTRU PROTECTIA MEDIULUI BUZAU, str. Sfântul Sava de la Buzău, nr. 3, Buzău, cod 120018.

In aplicarea Directivei Consiliului 85/337/CEE (Directiva EIA) privind evaluarea efectelor anumitor proiecte publice si private asupra mediului, modificata prin Directiva Consiliului 97/11/CE si prin Directiva Consiliului si Parlamentului European 2003/35/CE privind participarea publicului la elaborarea anumitor planuri si programe in legatura cu mediul si modificarea, cu privire la participarea publicului: accesul la justitie, a Directivei 85/337/CEE si a Directivei 96/61/CE, prin certificatul de urbanism se comunica solicitantului obligatia de contacta autoritatea teritoriala de mediu pentru ca aceasta sa analizeze si sa decida, dupa caz, incadrarea/neincadrarea proiectului investitiei publice/private in lista proiectelor supuse evaluarii impactului asupra mediului.

In aplicarea prevederilor Directivei Consiliului 85/337/CEE, procedura de emitere a acordului de mediu se desfasoara dupa emitere certificatului de urbanism, anterior depunerii documentatiei pentru autorizarea executarii lucrarilor de constructii la autoritatea administrativa publice competente.

In vederea satisfacerii cerintelor cu privire la procedura de emitere a acordului de mediu, autoritatea competenta pentru protectia mediului stabileste mecanismul asigurarii consultarii publice, centralizarii optiunilor publicului si al formularii unui punct de vedere oficial cu privire la realizarea investitiei in acord cu rezultatele consultarii publice. In aceste conditii:

Dupa primirea prezentului certificat de urbanism, titularul are obligatia de a se prezenta la autoritatea competenta pentru protectia mediului in vederea evaluarii initiale a investitiei si stabilirii demararii procedurii de evaluare a impactului asupra mediului si/sau a procedurii de evaluare adecvata.

In urma evaluarii initiale a notificarii privind intentia de realizare a proiectului se va emite punctul de vedere al autoritatii competente pentru protectia mediului.

In situatia in care autoritatea competenta pentru protectia mediului stabileste efectuarea evaluarii impactului asupra mediului si/sau a evaluarii adecvate, solicitantul are obligatia de a notifica acest fapt autoritatii administratiei publice competente cu privire la menținerea cererii pentru autorizarea executarii lucrarilor de constructii.

In situatia in care, dupa emiterea certificatului de urbanism ori pe parcursul derularii procedurii de evaluare a impactului asupra mediului, solicitantul renunta la intentia de realizare a investitiei, acesta are obligatia de a notifica acest fapt autoritatii administratiei publice competente.

5. CEREREA DE EMITERE A AUTORIZATIEI DE CONSTRUIRE/DESFINTARE va fi insotita de urmatoa documente:

- a) certificatul de urbanism (copie);
b) dovada titlului asupra imobilului, teren si/sau constructii, sau, dupa caz, extrasul de plan cadastral actualizat la : extrasul de carte funciara de informare actualizat la zi, in cazul in care legea nu dispune altfel (copie legalizata); document tehnica va fi completa si conforma cu prevederile anexei 1 la Legea 50/1991, republicata si actualizata, elaborata de c colective tehnice de specialitate, insusita si semnata de cadre tehnice cu pregatire superioara numai din domeniul arhitect constructiilor si instalatiilor pentru constructii, conform prevederilor art. 9 din lege.
c) documentatia tehnica - D.T., dupa caz (2 exemplare originale):
 D.T.A.C. D.T.O.E. D.T.A.D.

d) avizele si acordurile stabilite prin certificatul de urbanism:

d.1) avize si acorduri privind utilitatile urbane si infrastructura (copie):

- alimentare cu apa - SC Compania de Apa SA gaze naturale - Distrigaz Sud Retele Buzau Alte avize/acorduri:
 canalizare - SC Compania de Apa SA telefonizare - Orange Communications
 alimentare cu energie electrica - SDEE Buzau salubritate - SC RER Ecologic Service SA
 alimentare cu energie termica transport urban - SC TUC SA Rm. Sarat

d.2) avize si acorduri privind:

- securitatea la incendiu - ISU Buzau protectia civila - ISU Buzau sanatatea populatiei - DSP Bu

d.3) avize/acorduri specifice ale administratiei publice centrale si/sau ale serviciilor descentralizate ale acestora (copie):

- _____

d.4) studii de specialitate (1 exemplar original)

- _____


e) punctul de vedere/actul administrativ al autoritatii competente pentru protectia mediului (copie);
Litera f) a pct. 5 din formularul-model F6 "Certificat de urbanism" din anexa 1 a fost eliminata de pct. 9 al art. I din ORDINUL nr. 1.867 din 16 iulie 2010, publicat in MONITORUL OFICIAL nr. 534 din 30 iulie 2010

g) Documentele de plata ale urmatoarelor taxe (copie)

Prezentul certificat de urbanism are valabilitatea de 12 luni de la data emiterii.

PRIMAR*),**
(functia, numele, prenumele si semnatura)
Cirjan Sorin Valentin

L.S.



SECRETAR GENERAL/SECRETAR,
(numele, prenumele si semnatura)
Vagyas-Davidovici Manuela

ARHITECT SEF ***)**
(numele, prenumele si semnatura)
Teodorescu Dragos-Daniel

Scutit de taxa conform art. 476 din Legea 227 /2015 privind Codul fiscal

Prezentul certificat de urbanism a fost transmis solicitantului direct/prin posta la data de 04.08.2023

În conformitate cu prevederile Legii nr. 50/1991 privind autorizarea executării lucrărilor de construcții, republicată, cu modificările și completările ulterioare,

**se prelungeste valabilitatea
Certificatului de urbanism**

de la data de _____ până la data de _____.

După această dată, o nouă prelungire a valabilității nu este posibilă, solicitantul urmând să obțină în condițiile legii, un alt certificat de urbanism.

PRIMAR**),**
(funcția, numele, prenumele și semnătura)

SECRETAR GENERAL/SECRETAR,
(numele, prenumele și semnătura)

L.S.

ARHITECT ȘEF ***)**
(numele, prenumele și semnătura)

Data prelungirii valabilității: _____
Achitat taxa de _____ lei, conform Chitanței nr. _____ din _____
Transmis solicitantului la data de _____ direct/prin poșta.

*1) Numele și prenumele solicitantului.

*2) Adresa solicitantului.

*3) Date de identificare a imobilului - teren și/sau construcții - conform Cererii pentru emiterea Certificatului de urbanism

*4) Scopul emiterii certificatului de urbanism conform precizării solicitantului, formulată în cerere

*) Se completează, după caz:

- Consiliului județean;
- Primăria Municipiului București;
- Primăria Sectorului al Municipiului București;
- Primăria Municipiului
- Primăria Orașului
- Primăria Comunei

***) Scopul emiterii certificatului de urbanism conform precizării solicitantului, formulată în cerere

- ****) Se completează, după caz : - președintele Consiliului județean
- primarul general al municipiului București
 - primarul sectorului al municipiului București
 - primar.

*****) Se va semna, după caz, de către arhitectul-șef sau "pentru arhitectul șef" de către persoana cu responsabilitate în domeniul amenajării teritoriului și urbanismului precizându-se funcția și titlul profesional.

ROMANIA
Judetul Buzau
Primaria Municipiului Ramnicu, Sarat*)
Nr. 443/4 din 04.08.2023.

CERTIFICAT DE URBANISM

Nr. 100 din 04.08.2023.

In scopul: PENTRU INFORMARE IN SCOPUL VANZARII
IMOBILULUI-TEREN CU NUMARUL CADASTRAL 32724 *

Ca urmare a Cererii adresate de*1) U.A.T. MUNICIPIUL RAMNICU SARAT
reprezentat prin primar Cîrjan Sorin Valentin
cu domiciliul/sediul*2) in judetul Buzau municipiul/orasul/comuna Ramnicu Sarat, satul ___
sectorul ___, cod postal 125300, str. Nicolae Balcescu nr. 1, bl. ___, sc. ___, et. ___, ap. ___
telefon/fax _____, e-mail _____, inregistrata la nr. 44844 din 31.07.202
pentru imobilul - teren si/sau constructii -, situat in judetul Buzau, municipiul/orasul/comuna
Ramnicu Sarat, satul _____, sectorul ___, cod postal 125300, str. Extindere cartier Bariera
Focsani, parcela nr. 9 (strada Oltului, nr. 23) nr. ___ bl. ___ sc. ___, et. ___, ap. ___, sau identific
prin*3) Plan de incadrare in zona /Nr. C.F. vechi 7347 /Nr. C.F. nou 32724 /Nr. cadastral vec
6141 /Nr. cadastral nou 32724

in temeiul reglementarilor Documentatiei de urbanism faza PUZ Bariera Focsani, aproba
prin Hotararea Consiliului Local Rm.-Sarat nr. 74/19.04.2005 si a Documentatiei de urbanism faz
PUZ Refacere si extindere cartier Bariera Focsani, aprobata prin Hotararea Consiliului loc
Ramnicu Sarat nr. 257/18.12.2009

in conformitate cu prevederile Legii nr. 50/1991 privind autorizarea executarii lucrarilor c
constructii, republicata, cu modificarile si completarile ulterioare,

SE CERTIFICA:

1. REGIMUL JURIDIC:

Imobilul-teren este situat in intravilanul municipiului Ramnicu Sarat
Imobilul-teren este detinut cu drept de proprietate de catre Municipiul Ramnicu Sarat
Includerea imobilului in listele monumentelor istorice si/sau ale naturii ori in zonele de protectie a
acestora: nu este cazul

2. REGIMUL ECONOMIC:

Folosinta actuala: teren arabil
Destinatia stabilita prin documentatia de urbanism: zona de locuinte individuale, conform
prevederi U.T.R. L1a din P.U.Z. «Refacere si Extindere P.U.Z. cartier Bariera Focsani»
Nu sunt reglementari fiscale speciale

3. REGIMUL TEHNIC:

Informatii extrase din Regulamentul local de urbanism al U.T.R. L1a din P.U.Z. «Refacere si Extindere P.U.Z. cartier Bariera Focsani»:

Permisuni: se admite construirea de locuinte individuale cu maxim P+1+M niveluri in regim de construire insiruit, cuplat sau izolat. Cladirea construita in regim insiruit se va alina pe limitele laterale de calcanele de pe parcelele invecinate, cu exceptia celor de colt care v intoarce fatadele spre ambele strazi/ spatiile neconstruite si neocupate de accese si trotuare de garda vor fi plantate cu gazon si cu arbore la fiecare 100 mp

Conditionari si restrictii: Regimul de aliniere a terenului si constructiilor fata de drumurile publice adiacente: terenul se aliniaza la strada noua creata iar locuinta se va dispune la minimum 3 m fata de aliniament.

Elemente privind volumetria si/sau aspectul general al cladirilor in raport cu imobilele invecinate: cladirile se vor integra in caracterul general al zonei/ se interzice folosirea azbocimentului si a tablei stratucitoare de aluminiu pentru acoperirea cladirilor, garajelor anexelor/ Inaltimea maxima admisa: regim de inaltime max. P+1+M / Hmax=10 m/ S_{teren}=300 mp/ POTmax=35%/ CUTmax=1,0

Echiparea cu utilitati: la cladirile dispuse pe aliniament racordarea burlanelor la canalizarea pluviala va fi facuta pe sub trotuare/ se asigura in mod special evacuarea rapida si captarea apelor meteorice in reseaua de canalizare/ bransamentele pentru electricitate, gaze telefonice vor fi realizate subteran/ Circulatia pietonilor si auto, accesul auto si parcajele necesare in zona: parcela are asigurat un acc carosabil de minimum 4,0 m latime dintr-o circulatie publica/ stationarea autovehiculelor se face in interiorul parcelei/ Echiparea utilitati: apa, canalizare, gaze si energie electrica/ Circulatia pietonilor si auto: se va face din strada Olutului/ Mod de executie: in reg proprie sau cu o societate autorizata

Obligatii/constrangeri de natura urbanistica si legislatii conexe ce vor fi avute in vedere la proiectare: documentatia tehnica D.T. ce se inainta in vederea obtinerii autorizatiei de construire va fi elaborata si prezentata conform continutului-cadru din anexa nr. 1 a Legii nr. 50/1991 privind autorizarea executarii lucrarilor de constructii, actualizata / referatele de verificare ale documentatiei tehnice in baza Leg nr. 10/1995 vor fi cele corespunzatoare cerintelor fundamentale aplicabile, stabilite de proiectanti si precizate in proiect conform H.G. nr. 925/1995 pentru aprobarea Regulamentului de verificare si expertizare tehnica de calitate a proiectelor, a executiei lucrarilor de constructii, completata si actualizata/ asigurare acces auto si pietonal la strada/ asigurarea suprafetelor minimale de spatii verzi plantate conform H.G. nr. 525/1996/ se vor respecta prevederile privind distanta minima intre constructii, a retragerilor si distanțele obligatorii la amplasarea constructiilor fata de proprietatile vecine ce se vor face conform art. 612 - art. 616 din Codul Civil/ se va respecta regulile de insorire date de Ordinul Ministerului Sanatatii nr. 119/2014/ imprejmuirea spre aliniament va fi transparenta, iar ce spre limitele laterale si posterioare va fi opaca, inaltime maxima 2,0 m/ acordul autentificat al vecinilor este obligatoriu pentru situatii date de art. 27 alin (1) din Ordinul nr. 839/2009 de aprobare a normelor de aplicare a prevederilor Legii nr. 50/1991 si de art. 612 Cod Civil/ se vor respecta prevederile art. 7 alin. (1), art. 10, alin. (1) si art. 17 alin. (4) din Legea nr. 372/2005 privind performanta energetica a cladirilor/ documentatia tehnica va fi insotita de dovada inregistrarii proiectului la Ordinul Arhitectilor din Romania conform H.G. nr. 932/2010/ pentru situatiile care reprezinta derogari de la prevederile documentatiei de urbanism P.U.Z. «Refacere si Extindere P.U.Z. cartier Bariera Focsani», beneficiarul va solicita un alt certificat de urbanism in scopul elaborarii, avizarii si aprobarii unei documentatii de urbanism tip PUZ sau PUD care sa reglementeze posibilitatea autorizarii directe a investitiilor conform prevederilor Legii nr. 350/2006 privind amenajarea teritoriului si urbanismul, actualizata

Prezentul certificat de urbanism poate fi utilizat/nu poate fi utilizat in scopul declarat*4) pentru/intrucat:

PENTRU INFORMARE IN SCOPUL VANZARII IMOBILULUI-TEREN CU NUMARUL CADASTRAL 32724

*4) Scopul emiterii certificatului de urbanism conform precizarii solicitantului, formulata in cerere.

Certificatul de urbanism nu tine loc de autorizatie de construire/desfiintare si nu confera dreptul de a executa lucrari de constructii.

4. OBLIGATII ALE TITULARULUI CERTIFICATULUI DE URBANISM:

In scopul elaborarii documentatiei pentru autorizarea executarii lucrarilor de constructii - de construire/de desfiintare - solicitantul se va adresa autoritatii competente pentru protectia mediului:

MINISTERUL MEDIULUI SI DEZVOLTARII DURABILE - AGENTIA NATIONALA PENTRU PROTECTIA MEDIULUI - AG. I. PENTRU PROTECTIA MEDIULUI BUZAU, str. Sfântul Sava de la Buzău, nr. 3, Buzău, cod 120018.

In aplicarea Directivei Consiliului 85/337/CEE (Directiva EIA) privind evaluarea efectelor anumitor proiecte publice si private asupra mediului, modificata prin Directiva Consiliului 97/11/CE si prin Directiva Consiliului si Parlamentului European 2003/35/CE privind participarea publicului la elaborarea anumitor planuri si programe in legatura cu mediul si modificarea, cu privire la participarea publicului: accesul la justitie, a Directivei 85/337/CEE si a Directivei 96/61/CE, prin certificatul de urbanism se comunica solicitantului obligatia de contacta autoritatea teritoriala de mediu pentru ca aceasta sa analizeze si sa decida, dupa caz, incadrarea/neincadrarea proiectului investitiei publice/private in lista proiectelor supuse evaluarii impactului asupra mediului.

In aplicarea prevederilor Directivei Consiliului 85/337/CEE, procedura de emitere a acordului de mediu se desfasoara dupa emitere certificatul de urbanism, anterior depunerii documentatiei pentru autorizarea executarii lucrarilor de constructii la autoritatea administrativa publica competente.

In vederea satisfacerii cerintelor cu privire la procedura de emitere a acordului de mediu, autoritatea competenta pentru protectia mediului stabileste mecanismul asigurarii consultarii publice, centralizarii optiunilor publicului si al formularii unui punct de vedere oficial cu privire la realizarea investitiei in acord cu rezultatele consultarii publice. In aceste conditii:

Dupa primirea prezentului certificat de urbanism, titularul are obligatia de a se prezenta la autoritatea competenta pentru protectia mediului in vederea evaluarii initiale a investitiei si stabilirii demararii procedurii de evaluare a impactului asupra mediului si/sau a procedurii de evaluare adecvata.

In urma evaluarii initiale a notificarii privind intentia de realizare a proiectului se va emite punctul de vedere al autoritatii competente pentru protectia mediului.

In situatia in care autoritatea competenta pentru protectia mediului stabileste efectuarea evaluarii impactului asupra mediului si/sau a evaluarii adecvate, solicitantul are obligatia de a notifica acest fapt autoritatii administratiei publice competente cu privire la mentinerea cererii pentru autorizarea executarii lucrarilor de constructii.

In situatia in care, dupa emiterea certificatului de urbanism ori pe parcursul derularii procedurii de evaluare a impactului asupra mediului, solicitantul renunta la intentia de realizare a investitiei, acesta are obligatia de a notifica acest fapt autoritatii administratiei publice competente.

5. CEREREA DE EMITERE A AUTORIZATIEI DE CONSTRUIRE/DESFIIINTARE va fi insotita de urmatoari documente:

a) certificatul de urbanism (copie);
b) dovada titlului asupra imobilului, teren si/sau constructii, sau, dupa caz, extrasul de plan cadastral actualizat la zi, extrasul de carte funciara de informare actualizat la zi, in cazul in care legea nu dispune altfel (copie legalizata); document tehnic va fi completa si conforma cu prevederile anexei 1 la Legea 50/1991, republicata si actualizata, elaborata de catre colective tehnice de specialitate, insusita si semnata de cadre tehnice cu pregatire superioara numai din domeniul arhitecturii constructiilor si instalatiilor pentru constructii, conform prevederilor art. 9 din lege.

c) documentatia tehnica - D.T., dupa caz (2 exemplare originale):

D.T.A.C. D.T.O.E. D.T.A.D.

d) avizele si acordurile stabilite prin certificatul de urbanism:

d.1) avize si acorduri privind utilitatile urbane si infrastructura (copie):

alimentare cu apa - SC Compania de Apa SA gaze naturale - Distrigaz Sud Retele Buzau
 canalizare - SC Compania de Apa SA telefonizare - Orange Communications
 alimentare cu energie electrica - SDEE Buzau salubritate - SC RER Ecologic Service SA
 alimentare cu energie termica transport urban - SC TUC SA Rm. Sarat

Alte avize/acorduri: _____

d.2) avize si acorduri privind:

securitatea la incendiu - ISU Buzau protectia civila - ISU Buzau sanatatea populatiei - DSP Buzau

d.3) avize/acorduri specifice ale administratiei publice centrale si/sau ale serviciilor descentralizate ale acestora (copie):

d.4) studii de specialitate (1 exemplar original)

e) punctul de vedere/actul administrativ al autoritatii competente pentru protectia mediului (copie);

Litera f) a pct. 5 din formularul-model F6 "Certificat de urbanism" din anexa 1 a fost eliminata de pct. 9 al art. I din ORDINUL nr. 1.867 din 16 iulie 2010, publicat in MONITORUL OFICIAL nr. 534 din 30 iulie 2010

g) Documentele de plata ale urmatoarelor taxe (copie)

Prezentul certificat de urbanism are valabilitatea de 12 luni de la data emiterii.

PRIMAR***),
(functia, numele, prenumele si semnatura)
Cîrjan Sorin Volontin

L.S.



SECRETAR GENERAL/SECRETAR,
(numele, prenumele si semnatura)
Vagyas-Davidov, Manuela

ARHITECT SEF *****)
(numele, prenumele si semnatura)
Teodorescu Dragos-Daniel

Scutit de taxa conform art. 476 din Legea 227 /2015 privind Codul fiscal

Prezentul certificat de urbanism a fost transmis solicitantului direct/prin posta la data de 04.08.2023

In conformitate cu prevederile Legii nr. 50/1991 privind autorizarea executarii lucrarilor de constructii, republicata, cu modificarile si completarile ulterioare,

**se prelungeste valabilitatea
Certificatului de urbanism**

de la data de _____ pana la data de _____.

Dupa aceasta data, o noua prelungire a valabilitatii nu este posibila, solicitantul urmand sa obtina in conditiile legii, un alt certificat de urbanism.

PRIMAR*),**
(functia, numele, prenumele si semnatura)

SECRETAR GENERAL/SECRETAR,
(numele, prenumele si semnatura)

L.S.

ARHITECT SEF **)**
(numele, prenumele si semnatura)

Data prelungirii valabilitatii: _____
Achitat taxa de _____ lei, conform Chitantei nr. _____ din _____
Transmis solicitantului la data de _____ direct/prin posta.

*1) Numele și prenumele solicitantului.

*2) Adresa solicitantului.

*3) Date de identificare a imobilului - teren și/sau construcții - conform Cererii pentru emiterea Certificatului de urbanism

*4) Scopul emiterii certificatului de urbanism conform precizării solicitantului, formulată în cerere

*) Se completează, după caz:

- Consiliului județean;

- Primăria Municipiului București;

- Primăria Sectorului al Municipiului București;

- Primăria Municipiului

- Primăria Orașului

- Primăria Comunei

***) Scopul emiterii certificatului de urbanism conform precizării solicitantului, formulată în cerere

****) Se completează, după caz : - președintele Consiliului județean

- primarul general al municipiului București

- primarul sectorului al municipiului București

- primar.

*****) Se va semna, după caz, de către arhitectul-șef sau "pentru arhitectul șef" de către persoana cu responsabilitate în domeniul amenajării teritoriului și urbanismului precizându-se funcția și titlul profesional.

ROMANIA
Judetul Buzau
Primaria Municipiului Ramnicu Sarat*)
Nr. 44846 din 04.08.2023

CERTIFICAT DE URBANISM

Nr. 101 din 04.08.2023.

In scopul: PENTRU INFORMARE IN SCOPUL VANZARII
IMOBILULUI-TEREN CU NUMARUL CADASTRAL 32725 *

Ca urmare a Cererii adresate de*1) U.A.T. MUNICIPIUL RAMNICU SARAT
reprezentat prin primar Cîrjan Sorin Valentin

cu domiciliul/sediul*2) in judetul Buzau municipiul/orasul/comuna Ramnicu Sarat, satul
sectorul , cod postal 125300, str. Nicolae Balcescu nr. 1, bl. , sc. , et. , ap.
telefon/fax , e-mail , inregistrata la nr. 44846 din 31.07.2023

pentru imobilul - teren si/sau constructii -, situat in judetul Buzau, municipiul/orasul/comuna
Ramnicu Sarat, satul , sectorul , cod postal 125300, str. Extindere cartier Bariera
Focsani, parcela nr. 10 (strada Oltului, nr. 21) nr. bl. sc. , et. , ap. , si
identificat prin*3) Plan de incadrare in zona /Nr. C.F. vechi 7348 /Nr. C.F. nou 32725 /Nr.
cadastral vechi 6142 /Nr. cadastral nou 32725

in temeiul reglementarilor Documentatiei de urbanism faza PUZ Bariera Focsani, aproba
prin Hotararea Consiliului Local Rm.-Sarat nr. 74/19.04.2005 si a Documentatiei de urbanism fa
PUZ Refacere si extindere cartier Bariera Focsani, aprobata prin Hotararea Consiliului loc
Ramnicu Sarat nr. 257/18.12.2009

in conformitate cu prevederile Legii nr. 50/1991 privind autorizarea executarii lucrarilor c
constructii, republicata, cu modificarile si completarile ulterioare,

SE CERTIFICA:

1. REGIMUL JURIDIC:

Imobilul-teren este situat in intravilanul municipiului Ramnicu Sarat

Imobilul-teren este detinut cu drept de proprietate de catre Municipiul Ramnicu Sarat

Includerea imobilului in listele monumentelor istorice si/sau ale naturii ori in zonele de protectie a
acestora: nu este cazul

2. REGIMUL ECONOMIC:

Folosinta actuala: teren curti-constructii

Destinatia stabilita prin documentatia de urbanism: zona de locuinte individuale, confor
prevederi U.T.R. L1a din P.U.Z. «Refacere si Extindere P.U.Z. cartier Bariera Focsani»

Nu sunt reglementari fiscale speciale

3. REGIMUL TEHNIC:

Informații extrase din Regulamentul local de urbanism al U.T.R. L1a din P.U.Z. «Refacere și Extindere P.U.Z. cartier Bariera Focsani»:
Permisuni: se admite construirea de locuințe individuale cu maxim P+1+M niveluri în regim de construire insiruit, cuplat sau izolat. Clădirea construită în regim insiruit se va alina pe limitele laterale de calcanele de pe parcelele învecinate, cu excepția celor de colț care vor fi întoarse față de ambele străzi/ spațiile neconstruite și neocupate de accese și trotuare de gardă vor fi plantate cu gazon și cu un arbore la fiecare 100 mp

Conditionari și restricții: Regimul de aliniere a terenului și construcțiilor față de drumurile publice adiacente: terenul se aliniaza la strada nou creată iar locuința se va dispune la minimum 3 m față de aliniament.

Elemente privind volumetria și/sau aspectul general al clădirilor în raport cu imobilele învecinate: clădirile se vor integra în caracterul general al zonei/ se interzice folosirea azbocimentului și a tablei stralucitoare de aluminiu pentru acoperirea clădirilor, garajelor, anexelor/ Înălțimea maximă admisă: regim de înălțime max. P+1+M / H_{max}=10 m/ S_{teren}=300 mp/ POT_{max}=35%/ CUT_{max}=1,0. Echiparea cu utilități: la clădirile dispuse pe aliniament racordarea burletelor la canalizarea pluvială va fi făcută pe sub trotuare/ se va asigura în mod special evacuarea rapidă și captarea apelor meteorice în rețeaua de canalizare/ bransamentele pentru electricitate, gaze, telefonie vor fi realizate subteran/ Circulația pietonilor și auto. accesul auto și parcajele necesare în zona: parcela are asigurat un acces carosabil de minimum 4,0 m lățime dintr-o circulație publică/ staționarea autovehiculelor se face în interiorul parcelei/ Echiparea cu utilități: apă, canalizare, gaze și energie electrică/ Circulația pietonilor și auto: se va face din strada Oltului/ Mod de execuție: în regim proprie sau cu o societate autorizată

Obligații/constrângeri de natură urbanistică și legislații conexe ce vor fi avute în vedere la proiectare: documentația tehnică D.T. ce se va înainta în vederea obținerii autorizației de construire va fi elaborată și prezentată conform conținutului-cadru din anexa nr. 1 a Legii nr. 50/1991 privind autorizarea executării lucrărilor de construcții, actualizată / referatele de verificare ale documentației tehnice în baza Legii nr. 10/1995 vor fi cele corespunzătoare cerințelor fundamentale aplicabile, stabilite de proiectanți și precizate în proiect conform H.G. nr. 925/1995 pentru aprobarea Regulamentului de verificare și expertizare tehnică de calitate a proiectelor, a execuției lucrărilor de construcții, completată și actualizată/ asigurare acces auto și pietonal la strada/ asigurarea suprafețelor minime de spații verzi și plantate conform H.G. nr. 525/1996/ se vor respecta prevederile privind distanța minimă între construcții, a retragerilor și distanțelor obligatorii la amplasarea construcțiilor față de proprietățile vecine ce se vor face conform art. 612 - art. 616 din Codul Civil/ se vor respecta regulile de însorire date de Ordinul Ministerului Sănătății nr. 119/2014/ împreună spre aliniament va fi transparentă, iar ce spre limitele laterale și posterioare va fi opacă, înălțimea maximă 2,0 m/ acordul autentificat al vecinilor este obligatoriu pentru situațiile date de art. 27 alin (1) din Ordinul nr. 839/2009 de aprobare a normelor de aplicare a prevederilor Legii nr. 50/1991 și de art. 612 Cod Civil/ se vor respecta prevederile art. 7 alin. (1), art. 10, alin. (1) și art. 17 alin. (4) din Legea nr. 372/2005 privind performanța energetică a clădirilor/ documentația tehnică va fi însoțită de dovada înregistrării proiectului la Ordinul Arhitecților din România conform H.G. nr. 932/2010/ pentru situațiile care reprezintă derogări de la prevederile documentației de urbanism P.U.Z. «Refacere și Extindere P.U.Z. cartier Bariera Focsani»: beneficiarul va solicita un alt certificat de urbanism în scopul elaborării, avizării și aprobării unei documentații de urbanism tip PUZ sau PUD care să reglementeze posibilitatea autorizării directe a investițiilor conform prevederilor Legii nr. 350/2004 privind amenajarea teritoriului și urbanismul, actualizată

Prezentul certificat de urbanism poate fi utilizat/nu poate fi utilizat în scopul declarat*4) pentru/intrucat:

PENTRU INFORMARE ÎN SCOPUL VANZĂRII IMOBILULUI-TEREN CU NUMARUL CADASTRAL 32725

*4) Scopul emiterii certificatului de urbanism conform precizării solicitantului, formulată în cerere.

Certificatul de urbanism nu ține loc de autorizație de construire/desființare și nu conferă dreptul de a executa lucrări de construcții.

4. OBLIGAȚIILE TITULARULUI CERTIFICATULUI DE URBANISM:

În scopul elaborării documentației pentru autorizarea executării lucrărilor de construcții - de construire/de desființare - solicitantul se va adresa autorității competente pentru protecția mediului:

MINISTERUL MEDIULUI ȘI DEZVOLTĂRII DURABILE - AGENTIA NAȚIONALĂ PENTRU PROTECȚIA MEDIULUI - AG. L. PENTRU PROTECȚIA MEDIULUI BUZĂU, str. Sfântul Sava de la Buzău, nr. 3, Buzău, cod 120018.

În aplicarea Directivei Consiliului 85/337/CEE (Directiva EIA) privind evaluarea efectelor anumitor proiecte publice și private asupra mediului, modificată prin Directiva Consiliului 97/11/CE și prin Directiva Consiliului și Parlamentului European 2003/35/CE privind participarea publicului la elaborarea anumitor planuri și programe în legătură cu mediul și modificarea, cu privire la participarea publicului și accesul la justiție, a Directivei 85/337/CEE și a Directivei 96/61/CE, prin certificatul de urbanism se comunică solicitantului obligația de a contacta autoritatea teritorială de mediu pentru ca aceasta să analizeze și să decida, după caz, încadrarea/neîncadrarea proiectului investiției publice/private în lista proiectelor supuse evaluării impactului asupra mediului.

În aplicarea prevederilor Directivei Consiliului 85/337/CEE, procedura de emitere a acordului de mediu se desfășoară după emiterea certificatului de urbanism, anterior depunerii documentației pentru autorizarea executării lucrărilor de construcții la autoritatea administrației publice competente.

În vederea satisfacerii cerințelor cu privire la procedura de emitere a acordului de mediu, autoritatea competentă pentru protecția mediului stabilește mecanismul asigurării consultării publice, centralizării opțiunilor publicului și al formulării unui punct de vedere oficial cu privire la realizarea investiției în acord cu rezultatele consultării publice. În aceste condiții:

După primirea prezentului certificat de urbanism, titularul are obligația de a se prezenta la autoritatea competentă pentru protecția mediului în vederea evaluării inițiale a investiției și stabilirii demarării procedurii de evaluare a impactului asupra mediului și/sau a procedurii de evaluare adecvată. În urma evaluării inițiale a notificării privind intenția de realizare a proiectului se va emite punctul de vedere al autorității competente pentru protecția mediului.

În situația în care autoritatea competentă pentru protecția mediului stabilește efectuarea evaluării impactului asupra mediului și/sau a evaluării adecvate, solicitantul are obligația de a notifica acest fapt autorității administrației publice competente cu privire la menținerea cererii pentru autorizarea executării lucrărilor de construcții.

În situația în care, după emiterea certificatului de urbanism ori pe parcursul derulării procedurii de evaluare a impactului asupra mediului, solicitantul renunță la intenția de realizare a investiției, acesta are obligația de a notifica acest fapt autorității administrației publice competente.

5. CEREREA DE EMITERE A AUTORIZATIEI DE CONSTRUIRE/DESFIIINTARE va fi insotita de urmatoari documente:

a) certificatul de urbanism (copie);

b) dovada titlului asupra imobilului, teren si/sau constructii, sau, dupa caz, extrasul de plan cadastral actualizat la zi, extrasul de carte funciara de informare actualizat la zi, in cazul in care legea nu dispune altfel (copie legalizata); document tehnic va fi completa si conforma cu prevederile anexei 1 la Legea 50/1991, republicata si actualizata, elaborata de catre colective tehnice de specialitate, insusita si semnata de cadre tehnice cu pregatire superioara numai din domeniul arhitecturii constructiilor si instalatiilor pentru constructii, conform prevederilor art. 9 din lege.

c) documentatia tehnica - D.T., dupa caz (2 exemplare originale):

D.T.A.C. D.T.O.E. D.T.A.D.

d) avizele si acordurile stabilite prin certificatul de urbanism:

d.1) avize si acorduri privind utilitatile urbane si infrastructura (copie):

Alte avize/acorduri: _____

alimentare cu apa-SC Compania de Apa SA gaze naturale-Distrigaz Sud Retele Buzau _____

canalizare -SC Compania de Apa SA telefonizare -Orange Communications

alimentare cu energie electrica-SDEE Buzau salubritate-SC RER Ecologic Service SA

alimentare cu energie termica transport urban -SC TUC SA Rm. Sarat

d.2) avize si acorduri privind:

securitatea la incendiu - ISU Buzau

protectia civila - ISU Buzau

sanatatea populatiei - DSP Buzau

d.3) avize/acorduri specifice ale administratiei publice centrale si/sau ale serviciilor descentralizate ale acestora (copie):

d.4) studii de specialitate (1 exemplar original)

e) punctul de vedere/actul administrativ al autoritatii competente pentru protectia mediului (copie);

Litera f) a pct. 5 din formularul-model F6 "Certificat de urbanism" din anexa 1 a fost eliminata de pct. 9 al art. I din ORDINUL nr. 1.867 din 16 iulie 2010, publicat in MONITORUL OFICIAL nr. 534 din 30 iulie 2010

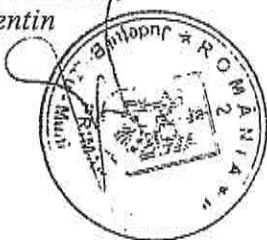
g) Documentele de plata ale urmatoarelor taxe (copie)

Prezentul certificat de urbanism are valabilitatea de 12 luni de la data emiterii.

PRIMAR*),**
(functia, numele, prenumele si semnatura)

Cirjan Sorin Valentin

L.S.



SECRETAR GENERAL/SECRETAR,

(numele, prenumele si semnatura)

Vagyas-Davidovici Manuela

ARHITECT SEF ***)**

(numele, prenumele si semnatura)

Teodorescu Dragos-Daniel

Scutit de taxa conform art. 476 din Legea 227 /2015 privind Codul fiscal

Prezentul certificat de urbanism a fost transmis solicitantului direct/prin posta la data de

04.08.2023

În conformitate cu prevederile Legii nr. 50/1991 privind autorizarea executării lucrărilor de construcții, republicată, cu modificările și completările ulterioare,

**se prelungeste valabilitatea
Certificatului de urbanism**

de la data de _____ până la data de _____.

După această dată, o nouă prelungire a valabilității nu este posibilă, solicitantul urmând să obțină în condițiile legii, un alt certificat de urbanism.

PRIMAR**),**
(funcția, numele, prenumele și semnatura)

SECRETAR GENERAL/SECRETAR,
(numele, prenumele și semnatura)

L.S.

ARHITECT ȘEF **)**
(numele, prenumele și semnatura)

Data prelungirii valabilității: _____
Achitat taxa de _____ lei, conform Chitanței nr. _____ din _____
Transmis solicitantului la data de _____ direct/prin posta.

*1) Numele și prenumele solicitantului.

*2) Adresa solicitantului.

*3) Date de identificare a imobilului - teren și/sau construcții - conform Cererii pentru emiterea Certificatului de urbanism

*4) Scopul emiterii certificatului de urbanism conform precizării solicitantului, formulată în cerere

*) Se completează, după caz:

- Consiliului județean;
- Primăria Municipiului București;
- Primăria Sectorului al Municipiului București;
- Primăria Municipiului
- Primăria Orașului
- Primăria Comunei

***) Scopul emiterii certificatului de urbanism conform precizării solicitantului, formulată în cerere

****) Se completează, după caz : - președintele Consiliului județean

- primarul general al municipiului București
- primarul sectorului al municipiului București
- primar.

*****) Se va semna, după caz, de către arhitectul-șef sau "pentru arhitectul șef" de către persoana cu responsabilitate în domeniul amenajării teritoriului și urbanismului precizându-se funcția și titlul profesional.

ROMANIA
Judetul Buzau
Primaria Municipiului Ramnicu Sarat*)
Nr. 102 din 04.08.2023

CERTIFICAT DE URBANISM

Nr. 102 din 04.08.2023

In scopul: PENTRU INFORMARE IN SCOPUL VANZARII
IMOBILULUI-TEREN CU NUMARUL CADASTRAL 32726 *

Ca urmare a Cererii adresate de*1) U.A.T. MUNICIPIUL RAMNICU SARAT
reprezentat prin primar Cîrjan Sorin Valentin

cu domiciliul/sediul*2) in judetul Buzau municipiul/orasul/comuna Ramnicu Sarat, satul _____
sectorul _____, cod postal 125300, str. Nicolae Balcescu nr. 1, bl. _____, sc. _____, et. _____, ap. _____
telefon/fax _____, e-mail _____, inregistrata la nr. 44847 din 31.07.2022
pentru imobilul - teren si/sau constructii -, situat in judetul Buzau, municipiul/orasul/comuna
Ramnicu Sarat, satul _____, sectorul _____, cod postal 125300, str. Extindere cartier Barie
Focsani, parcela nr. 11 (strada Oltului, nr. 19) nr. _____ bl. _____ sc. _____, et. _____, ap. _____, s
identificat prin*3) Plan de incadrare in zona /Nr. C.F. vechi 7349 /Nr. C.F. nou 32726 /N
cadastral vechi 6143 /Nr. cadastral nou 32726

in temeiul reglementarilor Documentatiei de urbanism faza PUZ Bariera Focsani, aproba
prin Hotararea Consiliului Local Rm.-Sarat nr. 74/19.04.2005 si a Documentatiei de urbanism fa
PUZ Refacere si extindere cartier Bariera Focsani, aprobata prin Hotararea Consiliului loc
Ramnicu Sarat nr. 257/18.12.2009

in conformitate cu prevederile Legii nr. 50/1991 privind autorizarea executarii lucrarilor c
constructii, republicata, cu modificarile si completarile ulterioare,

SE CERTIFICA:

1. REGIMUL JURIDIC:

Imobilul-teren este situat in intravilanul municipiului Ramnicu Sarat

Imobilul-teren este detinut cu drept de proprietate de catre Municipiul Ramnicu Sarat

Includerea imobilului in listele monumentelor istorice si/sau ale naturii ori in zonele de protectie a
acestora: nu este cazul

2. REGIMUL ECONOMIC:

Folosinta actuala: teren arabil

Destinatia stabilita prin documentatia de urbanism: zona de locuinte individuale, confor
prevederi U.T.R. L1a din P.U.Z. «Refacere si Extindere P.U.Z. cartier Bariera Focsani»

Nu sunt reglementari fiscale speciale

3. REGIMUL TEHNIC:

Informatii extrase din Regulamentul local de urbanism al U.T.R. L1a din P.U.Z. «Refacere si Extindere P.U.Z. cartier Bariera Focsani»:

Permisuni: se admite construirea de locuinte individuale cu maxim P+1+M niveluri in regim de construire insiruit, cuplat sau izolat cladirea construita in regim insiruit se va alipi pe limitele laterale de calcanele de pe parcelele invecinate, cu exceptia celor de colt care v intoarce fatadele spre ambele strazi/ spatiile neconstruite si neocupate de accese si trotuare de garda vor fi plantate cu gazon si cu arbore la fiecare 100 mp

Conditionari si restrictii: Regimul de aliniere a terenului si constructiilor fata de drumurile publice adiacente: terenul se aliniaza la strada nou creata iar locuinta se va dispune la minimum 3 m fata de aliniament.

Elemente privind volumetria si/sau aspectul general al cladirilor in raport cu imobilele invecinate: cladirile se vor integra in caracter general al zonei/ se interzice folosirea azbocimentului si a tablei stralucitoare de aluminiu pentru acoperirea cladirilor, garajelor anexelor/ Inaltimea maxima admisa: regim de inaltime max. P+1+M / Hmax=10 m/ S_{teren}=300 mp/ POTmax=35%/ CUTmax=1,0

Echiparea cu utilitati: la cladirile dispuse pe aliniament racordarea burlanelor la canalizarea pluviala va fi facuta pe sub trotuare/ se asigura in mod special evacuarea rapida si captarea apelor meteorice in reseaua de canalizare/ bransamentele pentru electricitate, gaze telefonie vor fi realizate subteran/ Circulatia pietonilor si auto, accesele auto si parcajele necesare in zona: parcela are asigurat un acc carosabil de minimum 4.0 m latime dintr-o circulatie publica/ stationarea autovehiculelor se face in interiorul parcelei /Echiparea cu utilitati: apa, canalizare, gaze si energie electrica /Circulatia pietonilor si auto: se va face din strada Olului /Mod de executie: in reg proprie sau cu o societate autorizata

Obligatii/constrangeri de natura urbanistica si legislatii conexe ce vor fi avute in vedere la proiectare: documentatia tehnica D.T. ce se inainta in vederea obtinerii autorizatiei de construire va fi elaborata si prezentata conform continutului-cadru din anexa nr. 1 a Legii nr. 50/1991 privind autorizarea executarii lucrarilor de constructii, actualizata / referatele de verificare ale documentatiei tehnice in baza Leg nr. 10/1995 vor fi cele corespunzatoare cerintelor fundamentale aplicabile, stabilite de proiectanti si precizate in proiect conform H.G. nr. 925/1995 pentru aprobarea Regulamentului de verificare si expertizare tehnica de calitate a proiectelor, a executiei lucrarilor de constructiilor, completata si actualizata/ asigurare acces auto si pietonal la strada/ asigurarea suprafetelor minimale de spatii v. plantate conform H.G. nr. 525/1996/ se vor respecta prevederile privind distanta minima intre constructii, a retragerilor si distanțele obligatorii la amplasarea constructiilor fata de proprietatile vecine ce se vor face conform art. 612 - art. 616 din Codul Civil/ se va respecta regulile de insozire date de Ordinul Ministerului Sanatatii nr. 119/2014/ imprejmuirea spre aliniament va fi transparenta, iar ce spre limitele laterale si posterioare va fi opaca, inaltime maxima 2,0 ml/ acordul autentificat al vecinilor este obligatoriu pentru situatii, date de art. 27 alin (1) din Ordinul nr. 839/2009 de aprobare a normelor de aplicare a prevederilor Legii nr. 50/1991 si de art. 612 Cod Civil/ se vor respecta prevederile art. 7 alin. (1), art. 10, alin. (1) si art. 17 alin. (4) din Legea nr. 372/2005 privind performanta energetica a cladirilor/ documentatia tehnica va fi insotita de dovada inregistrarii proiectului la Ordinul Arhitecților din Romania conform H.G. nr. 932/2010/ pentru situatiile care reprezinta derogari de la prevederile documentatiei de urbanism P.U.Z. «Refacere si Extindere P.U.Z. cartier Bariera Focsani»., beneficiarul va solicita un alt certificat de urbanism in scopul elaborarii, avizarii si aprobarii unei documentat de urbanism tip PUZ sau PUD care sa reglementeze posibilitatea autorizarii directe a investitiilor conform prevederilor Legii nr. 350/200 privind amenajarea teritoriului si urbanismul, actualizata

**Prezentul certificat de urbanism poate fi utilizat/nu poate fi utilizat in scopul declarat*4) pentru/intrucat:
PENTRU INFORMARE IN SCOPUL VANZARII IMOBILULUI-TEREN CU NUMARUL CADASTRAL 32726**

*4) Scopul emiterii certificatului de urbanism conform precizarii solicitantului, formulata in cerere.

Certificatul de urbanism nu tine loc de autorizatie de construire/desfiintare si nu confera dreptul de a executa lucrari de constructii.

4. OBLIGATII ALE TITULARULUI CERTIFICATULUI DE URBANISM:

In scopul elaborarii documentatiei pentru autorizarea executarii lucrarilor de constructii - de construire/de desfiintare - solicitantul se v adresa autoritatii competente pentru protectia mediului:

MINISTERUL MEDIULUI SI DEZVOLTARII DURABILE - AGENTIA NATIONALA PENTRU PROTECTIA MEDIULUI - AG. L PENTRU PROTECTIA MEDIULUI BUZAU, str. Sfântul Sava de la Buzău, nr. 3, Buzău, cod 120018.

In aplicarea Directivei Consiliului 85/337/CEE (Directiva EIA) privind evaluarea efectelor anumitor proiecte publice si private asupra mediului, modificata prin Directiva Consiliului 97/11/CE si prin Directiva Consiliului si Parlamentului European 2003/35/CE privind participarea publicului la elaborarea anumitor planuri si programe in legatura cu mediul si modificarea, cu privire la participarea publicului s accesul la justitie, a Directivei 85/337/CEE si a Directivei 96/61/CE, prin certificatul de urbanism se comunica solicitantului obligatia de : contacta autoritatea teritoriala de mediu pentru ca aceasta sa analizeze si sa decida, dupa caz, incadrarea/neincadrarea proiectului investitiei publice/private in lista proiectelor supuse evaluarii impactului asupra mediului.

In aplicarea prevederilor Directivei Consiliului 85/337/CEE, procedura de emitere a acordului de mediu se desfasoara dupa emitere: certificatului de urbanism, anterior depunerii documentatiei pentru autorizarea executarii lucrarilor de constructii la autoritatea administratie publice competente.

In vederea satisfacerii cerintelor cu privire la procedura de emitere a acordului de mediu, autoritatea competenta pentru protectia mediului stabileste mecanismul asigurarii consultarii publice, centralizarii optiunilor publicului si al formularii unui punct de vedere oficial cu privire la realizarea investitiei in acord cu rezultatele consultarii publice. In aceste conditii:

Dupa primirea prezentului certificat de urbanism, titularul are obligatia de a se prezenta la autoritatea competenta pentru protectia mediului in vederea evaluării inițiale a investiției și stabilirii demarării procedurii de evaluare a impactului asupra mediului și/sau a procedurii de evaluare adecvată. În urma evaluării inițiale a notificării privind intenția de realizare a proiectului se va emite punctul de vedere al autorității competente pentru protecția mediului.

În situația în care autoritatea competentă pentru protecția mediului stabilește efectuarea evaluării impactului asupra mediului și/sau a evaluării adecvate, solicitantul are obligația de a notifica acest fapt autorității administrației publice competente cu privire la menținerea cererii pentru autorizarea executării lucrărilor de construcții.

În situația în care, după emiterea certificatului de urbanism ori pe parcursul derulării procedurii de evaluare a impactului asupra mediului, solicitantul renunță la intenția de realizare a investiției, acesta are obligația de a notifica acest fapt autorității administrației publice competente.

5. CEREREA DE EMITERE A AUTORIZATIEI DE CONSTRUIRE/DESFINTARE va fi insotita de urmatoar documente:

a) certificatul de urbanism (copie);
b) dovada titlului asupra imobilului, teren si/sau constructii, sau, dupa caz, extrasul de plan cadastral actualizat la zi, extrasul de carte funciara de informare actualizat la zi, in cazul in care legea nu dispune altfel (copie legalizata); documente tehnice va fi completa si conforma cu prevederile anexei 1 la Legea 50/1991, republicata si actualizata, elaborata de ca colective tehnice de specialitate, insusita si semnata de cadre tehnice cu pregatire superioara numai din domeniul arhitectur constructiilor si instalatiilor pentru constructii, conform prevederilor art. 9 din lege.

c) documentatia tehnica - D.T., dupa caz (2 exemplare originale):

D.T.A.C. D.T.O.E. D.T.A.D.

d) avizele si acordurile stabilite prin certificatul de urbanism:

d.1) avize si acorduri privind utilitatile urbane si infrastructura (copie):

alimentare cu apa-SC Compania de Apa SA gaze naturale-Distrigaz Sud Rețele Buzau
 canalizare -SC Compania de Apa SA telefonizare -Orange Communications
 alimentare cu energie electrica-SDEE Buzau salubritate-SC RER Ecologic Service SA
 alimentare cu energie termica transport urban -SC TUC SA Rm. Sarat

Alte avize/acorduri: _____

d.2) avize si acorduri privind:

securitatea la incendiu - ISU Buzau protectia civila - ISU Buzau sanatatea populatiei - DSP Buz

d.3) avize/acorduri specifice ale administratiei publice centrale si/sau ale serviciilor descentralizate ale acestora (copie):

d.4) studii de specialitate (1 exemplar original)

e) punctul de vedere/actul administrativ al autorității competente pentru protecția mediului (copie);

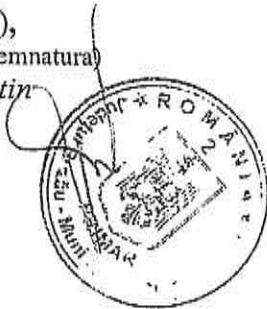
Litera f) a pct. 5 din formularul-model F6 "Certificat de urbanism" din anexa 1 a fost eliminată de pct. 9 al art. I din ORDINUL nr. 1.867 din 16 iulie 2010, publicat în MONITORUL OFICIAL nr. 534 din 30 iulie 2010

g) Documentele de plată ale următoarelor taxe (copie)

Prezentul certificat de urbanism are valabilitatea de 12 luni de la data emiterii.

PRIMAR***),
(functia, numele, prenumele si semnatura)
Cîrjan Sorin Valentin

L.S.



SECRETAR GENERAL/SECRETAR,
(numele, prenumele si semnatura)
Vagyas-David, Manuela

ARHITECT SEF *****)
(numele, prenumele si semnatura)
Teodorescu Dragos-Daniel

Scutit de taxa conform art. 476 din Legea 227 /2015 privind Codul fiscal

Prezentul certificat de urbanism a fost transmis solicitantului direct/prin posta la data de 04.08.2023

In conformitate cu prevederile Legii nr. 50/1991 privind autorizarea executarii lucrarilor de constructii, republicata, cu modificarile si completarile ulterioare,

**se prelungeste valabilitatea
Certificatului de urbanism**

de la data de _____ pana la data de _____.

Dupa aceasta data, o noua prelungire a valabilitatii nu este posibila, solicitantul urmand sa obtina in conditiile legii, un alt certificat de urbanism.

PRIMAR*),**
(functia, numele, prenumele si semnatura)

SECRETAR GENERAL/SECRETAR,
(numele, prenumele si semnatura)

L.S.

ARHITECT SEF **)**
(numele, prenumele si semnatura)

Data prelungirii valabilitatii: _____
Achitat taxa de _____ lei, conform Chitantei nr. _____ din _____
Transmis solicitantului la data de _____ direct/prin posta.

*1) Numele și prenumele solicitantului.

*2) Adresa solicitantului.

*3) Date de identificare a imobilului - teren și/sau construcții - conform Cererii pentru emiterea Certificatului de urbanism

*4) Scopul emiterii certificatului de urbanism conform precizării solicitantului, formulată în cerere

*) Se completează, după caz:

- Consiliului județean;
- Primăria Municipiului București;
- Primăria Sectorului al Municipiului București;
- Primăria Municipiului
- Primăria Orașului
- Primăria Comunei

***) Scopul emiterii certificatului de urbanism conform precizării solicitantului, formulată în cerere

- ****) Se completează, după caz : - președintele Consiliului județean
- primarul general al municipiului București
 - primarul sectorului al municipiului București
 - primar.

*****) Se va semna, după caz, de către arhitectul-șef sau "pentru arhitectul șef" de către persoana cu responsabilitate în domeniul amenajării teritoriului și urbanismului precizându-se funcția și titlul profesional.

ROMANIA
Judetul Buzau
Primaria Municipiului Ramnicu Sarat*)
Nr. 103 din 04.08.2023

CERTIFICAT DE URBANISM

Nr. 103 din 04.08.2023.

In scopul: PENTRU INFORMARE IN SCOPUL VANZARII
IMOBILULUI-TEREN CU NUMARUL CADASTRAL 32740 *

Ca urmare a Cererii adresate de*1) U.A.T. MUNICIPIUL RAMNICU SARAT
reprezentat prin primar Cîrjan Sorin Valentin

cu domiciliul/sediul*2) in judetul Buzau municipiul/orasul/communa Ramnicu Sarat, satul _____
sectorul _____, cod postal 125300, str. Nicolae Balcescu nr. 1, bl. _____, sc. _____, et. _____, ap. _____
telefon/fax _____, e-mail _____, inregistrata la nr. 44848 din 31.07.202
pentru imobilul - teren si/sau constructii -, situat in judetul Buzau, municipiul/orasul/communa
Ramnicu Sarat, satul _____, sectorul _____, cod postal 125300, str. Extindere cartier Bariera
Focsani, parcela nr. 26 (strada Oltului, nr. 28) nr. _____ bl. _____ sc. _____, et. _____, ap. _____, se
identificat prin*3) Plan de incadrare in zona/ Nr. C.F. vechi 7364 /Nr. C.F. nou 32740 /N
cadastral vechi 6158 /Nr. cadastral nou 32740

in temeiul reglementarilor Documentatiei de urbanism faza PUZ Bariera Focsani, aproba
prin Hotararea Consiliului Local Rm.-Sarat nr. 74/19.04.2005 si a Documentatiei de urbanism faza
PUZ Refacere si extindere cartier Bariera Focsani, aprobata prin Hotararea Consiliului local
Ramnicu Sarat nr. 257/18.12.2009

in conformitate cu prevederile Legii nr. 50/1991 privind autorizarea executarii lucrarilor de
constructii, republicata, cu modificarile si completarile ulterioare,

SE CERTIFICA:

1. REGIMUL JURIDIC:

Imobilul-teren este situat in intravilanul municipiului Ramnicu Sarat
Imobilul-teren este detinut cu drept de proprietate de catre Municipiul Ramnicu Sarat
Includerea imobilului in listele monumentelor istorice si/sau ale naturii ori in zonele de protectie a
acestora: nu este cazul

2. REGIMUL ECONOMIC:

Folosinta actuala: teren curti-constructii
Destinatia stabilita prin documentatia de urbanism: zona de locuinte individuale, conform
prevederi U.T.R. L1a din P.U.Z. «Refacere si Extindere P.U.Z. cartier Bariera Focsani»
Nu sunt reglementari fiscale speciale

3. REGIMUL TEHNIC:

Informații extrase din Regulamentul local de urbanism al U.T.R. L1a din P.U.Z. «Refacere și Extindere P.U.Z. cartier Bariera Focsani»:
Permisuni: se admite construirea de locuințe individuale cu maxim P+1+M niveluri în regim de construire înșiruit, cuplat sau izolat, clădirea construită în regim înșiruit se va alina pe limitele laterale de calcanele de pe parcelele învecinate. cu excepția celor de colț care vor întoarce fațadele spre ambele străzi/ spațiile neconstruite și neocupate de accese și trotuare de gardă vor fi plantate cu gazon și cu un arbore la fiecare 100 mp

Conditionari și restricții: Regimul de aliniere a terenului și construcțiilor fata de drumurile publice adiacente: terenul se aliniaza la strada nou creată iar locuința se va dispune la minimum 3 m fata de aliniament.

Elemente privind volumetria și/sau aspectul general al clădirilor în raport cu imobilele învecinate: clădirile se vor integra în caracter general al zonei/ se interzice folosirea azbocimentului și a tablei stralucitoare de aluminiu pentru acoperirea clădirilor, garajelor anexelor/ Înălțimea maximă admisă: regim de înălțime max. P+1+M / Hmax=10 m/ S_{terren}=300 mp/ POT_{max}=35%/ CUT_{max}=1.0

Echiparea cu utilități: la clădirile dispuse pe aliniament racordarea burlanelor la canalizarea pluvială va fi făcută pe sub trotuare/ se asigură în mod special evacuarea rapidă și captarea apelor meteorice în rețeaua de canalizare/ bransamentele pentru electricitate, gaze telefonice vor fi realizate subteran/ Circulația pietonilor și auto, accesul auto și parcajele necesare în zona: parcela are asigurat un acces carosabil de minimum 4.0 m lățime dintr-o circulație publică/ staționarea autovehiculelor se face în interiorul parcelei/ Echiparea cu utilități: apa, canalizare, gaze și energie electrică/ Circulația pietonilor și auto: se va face din strada Oltului/ Mod de execuție: în regim proprie sau cu o societate autorizată

Obligații/constrângeri de natură urbanistică și legislații conexe ce vor fi avute în vedere la proiectare: documentația tehnică D.T. ce se va înainta în vederea obținerii autorizației de construire va fi elaborată și prezentată conform conținutului-cadru din anexa nr. 1 a Legii nr. 50/1991 privind autorizarea executării lucrărilor de construcții, actualizată / referatele de verificare ale documentației tehnice în baza Legii nr. 10/1995 vor fi cele corespunzătoare cerințelor fundamentale aplicabile, stabilite de proiectanți și precizate în proiect conform H.G. nr. 925/1995 pentru aprobarea Regulamentului de verificare și expertizare tehnică de calitate a proiectelor, a execuției lucrărilor de construcții, completată și actualizată/ asigurare acces auto și pietonal la stradă/ asigurarea suprafețelor minime de spații verzi, plantate conform H.G. nr. 525/1996/ se vor respecta prevederile privind distanța minimă între construcții, a retragerilor și distanțele obligatorii la amplasarea construcțiilor fata de proprietățile vecine ce se vor face conform art. 612 - art. 616 din Codul Civil/ se vor respecta regulile de însorire date de Ordinul Ministerului Sănătății nr. 119/2014/ împrejmuirea spre aliniament va fi transparentă, iar ce spre limitele laterale și posterioare va fi opacă, înălțime maximă 2,0 m/ acordul autentificat al vecinilor este obligatoriu pentru situații date de art. 27 alin (1) din Ordinul nr. 839/2009 de aprobare a normelor de aplicare a prevederilor Legii nr. 50/1991 și de art. 612 Cod Civil/ se vor respecta prevederile art. 7 alin. (1), art. 10, alin. (1) și art. 17 alin. (4) din Legea nr. 372/2005 privind performanța energetică a clădirilor/ documentația tehnică va fi însoțită de dovada înregistrării proiectului la Ordinul Arhitecților din România conform H.G. nr. 932/2010/ pentru situațiile care reprezintă derogări de la prevederile documentației de urbanism P.U.Z. «Refacere și Extindere P.U.Z. cartier Bariera Focsani»: beneficiarul va solicita un alt certificat de urbanism în scopul elaborării, avizării și aprobării unei documentații de urbanism tip P.U.Z sau P.U.D care să reglementeze posibilitatea autorizării directe a investițiilor conform prevederilor Legii nr. 350/200 privind amenajarea teritoriului și urbanismul, actualizată

Prezentul certificat de urbanism poate fi utilizat/nu poate fi utilizat în scopul declarat*4) pentru/intrucat:
PENTRU INFORMARE ÎN SCOPUL VANZĂRII IMOBILULUI-TEREN CU NUMARUL CADASTRAL 32740

*4) Scopul emiterii certificatului de urbanism conform precizării solicitantului, formulată în cerere.

Certificatul de urbanism nu ține loc de autorizație de construire/desființare și nu conferă dreptul de a executa lucrări de construcții.

4. OBLIGAȚII ALE TITULARULUI CERTIFICATULUI DE URBANISM:

În scopul elaborării documentației pentru autorizarea executării lucrărilor de construcții - de construire/de desființare - solicitantul se va adresa autorității competente pentru protecția mediului:

MINISTERUL MEDIULUI ȘI DEZVOLTĂRII DURABILE - AGENTIA NATIONALA PENTRU PROTECTIA MEDIULUI - AG. N. PENTRU PROTECTIA MEDIULUI BUZĂU, str. Sfântul Sava de la Buzău, nr. 3, Buzău, cod 120018.

În aplicarea Directivei Consiliului 85/337/CEE (Directiva EIA) privind evaluarea efectelor anumitor proiecte publice și private asupra mediului, modificată prin Directiva Consiliului 97/11/CE și prin Directiva Consiliului și Parlamentului European 2003/35/CE privind participarea publicului la elaborarea anumitor planuri și programe în legătură cu mediul și modificarea, cu privire la participarea publicului și accesul la justiție, a Directivei 85/337/CEE și a Directivei 96/61/CE, prin certificatul de urbanism se comunică solicitantului obligația de contacta autoritatea teritorială de mediu pentru ca aceasta să analizeze și să decida, după caz, încadrarea/neîncadrarea proiectului investiției publice/private în lista proiectelor supuse evaluării impactului asupra mediului.

În aplicarea prevederilor Directivei Consiliului 85/337/CEE, procedura de emiteră a acordului de mediu se desfășoară după emiteră certificatului de urbanism, anterior depunerii documentației pentru autorizarea executării lucrărilor de construcții la autoritatea administrativă publică competentă.

În vederea satisfacerii cerințelor cu privire la procedura de emiteră a acordului de mediu, autoritatea competentă pentru protecția mediului stabilește mecanismul asigurării consultării publice, centralizării opțiunilor publicului și al formulării unui punct de vedere oficial cu privire la realizarea investiției în acord cu rezultatele consultării publice. În aceste condiții:

După primirea prezentului certificat de urbanism, titularul are obligația de a se prezenta la autoritatea competentă pentru protecția mediului în vederea evaluării inițiale a investiției și stabilirii demarării procedurii de evaluare a impactului asupra mediului și/sau a procedurii de evaluare adecvată.

În urma evaluării inițiale a notificării privind intenția de realizare a proiectului se va emite punctul de vedere al autorității competente pentru protecția mediului.

În situația în care autoritatea competentă pentru protecția mediului stabilește efectuarea evaluării impactului asupra mediului și/sau a evaluării adecvate, solicitantul are obligația de a notifica acest fapt autorității administrației publice competente cu privire la menținerea cererii pentru autorizarea executării lucrărilor de construcții.

În situația în care, după emiteră certificatului de urbanism ori pe parcursul derulării procedurii de evaluare a impactului asupra mediului, solicitantul renunță la intenția de realizare a investiției, acesta are obligația de a notifica acest fapt autorității administrației publice competente.

5. CEREREA DE EMITERE A AUTORIZATIEI DE CONSTRUIRE/DESFIINTARE va fi insotita de urmatoa documente:

- a) certificatul de urbanism (copie);
b) dovada titlului asupra imobilului, teren si/sau constructii, sau, dupa caz, extrasul de plan cadastral actualizat la z extrasul de carte funciara de informare actualizat la zi, in cazul in care legea nu dispune altfel (copie legalizata); document tehnica va fi completa si conforma cu prevederile anexei 1 la Legea 50/1991, republicata si actualizata, elaborata de c colective tehnice de specialitate, insusita si semnata de cadre tehnice cu pregatire superioara numai din domeniul arhitect constructiilor si instalatiilor pentru constructii, conform prevederilor art. 9 din lege.

c) documentatia tehnica - D.T., dupa caz (2 exemplare originale):

D.T.A.C. D.T.O.E. D.T.A.D.

d) avizele si acordurile stabilite prin certificatul de urbanism:

d.1) avize si acorduri privind utilitatile urbane si infrastructura (copie):

alimentare cu apa - SC Compania de Apa SA gaze naturale - Distrigaz Sud Retele Buzau
 canalizare - SC Compania de Apa SA telefonizare - Orange Communications
 alimentare cu energie electrica - SDEE Buzau salubritate - SC RER Ecologic Service SA
 alimentare cu energie termica transport urban - SC TUC SA Rm. Sarat

Alte avize/acorduri: _____

d.2) avize si acorduri privind:

securitatea la incendiu - ISU Buzau protectia civila - ISU Buzau sanatatea populatiei - DSP Bu

d.3) avize/acorduri specifice ale administratiei publice centrale si/sau ale serviciilor descentralizate ale acestora (copie):

d.4) studii de specialitate (1 exemplar original)

e) punctul de vedere/actul administrativ al autoritatii competente pentru protectia mediului (copie);

Litera f) a pct. 5 din formularul-model F6 "Certificat de urbanism" din anexa 1 a fost eliminata de pct. 9 al art. I din ORDINUL nr. 1.867 din 16 iulie 2010, publicat in MONITORUL OFICIAL nr. 534 din 30 iulie 2010

g) Documentele de plata ale urmatoarelor taxe (copie)

Prezentul certificat de urbanism are valabilitatea de 12 luni de la data emiterii.

PRIMAR***),
(functia, numele, prenumele si semnatura)
Cirjan Sorin Valentin

L.S.



SECRETAR GENERAL/SECRETAR,

(numele, prenumele si semnatura)
Vagyas-Davidovici Manuela

ARHITECT SEF *****)
(numele, prenumele si semnatura)
Teodorescu Dragos-Daniel

Scutit de taxa conform art. 476 din Legea 227 /2015 privind Codul fiscal

Prezentul certificat de urbanism a fost transmis solicitantului direct/prin posta la data de

04.08.2023

In conformitate cu prevederile Legii nr. 50/1991 privind autorizarea executarii lucrarilor d constructii, republicata, cu modificarile si completarile ulterioare,

**se prelungeste valabilitatea
Certificatului de urbanism**

de la data de _____ pana la data de _____.

Dupa aceasta data, o noua prelungire a valabilitatii nu este posibila, solicitantul urmand sa obtina in conditiile legii, un alt certificat de urbanism.

PRIMAR**),**
(functia, numele, prenumele si semnatura)

SECRETAR GENERAL/SECRETAR,
(numele, prenumele si semnatura)

L.S.

ARHITECT SEF ***)**
(numele, prenumele si semnatura)

Data prelungirii valabilitatii: _____
Achitat taxa de _____ lei, conform Chitantei nr. _____ din _____
Transmis solicitantului la data de _____ direct/prin posta.

*1) Numele și prenumele solicitantului.

*2) Adresa solicitantului.

*3) Date de identificare a imobilului - teren și/sau construcții - conform Cererii pentru emiterea Certificatului d urbanism

*4) Scopul emiterii certificatului de urbanism conform precizării solicitantului, formulată în cerere

*) Se completează, după caz:

- Consiliului județean;
- Primăria Municipiului București;
- Primăria Sectorului al Municipiului București;
- Primăria Municipiului
- Primăria Orașului
- Primăria Comunei

***) Scopul emiterii certificatului de urbanism conform precizării solicitantului, formulată în cerere

****) Se completează, după caz : - președintele Consiliului județean
- primarul general al municipiului București
- primarul sectorului al municipiului București
- primar.

*****) Se va semna, după caz, de către arhitectul-șef sau "pentru arhitectul șef" de către persoana cu responsabilitate în domeniul amenajării teritoriului și urbanismului precizându-se funcția și titlul profesional.

ROMANIA
Judetul Buzau
Primaria Municipiului Ramnicu Sarat*)
Nr. 44849 din 04.08.2023

CERTIFICAT DE URBANISM
Nr. 104 din 04.08.2023.

In scopul: PENTRU INFORMARE IN SCOPUL VANZARII
IMOBILULUI-TEREN CU NUMARUL CADASTRAL 32741 **)

Ca urmare a Cererii adresate de*1) U.A.T. MUNICIPIUL RAMNICU SARAT
reprezentat prin primar Cirjan Sorin Valentin
cu domiciliul/sediul*2) in judetul Buzau municipiul/orasul/comuna Ramnicu Sarat, satul _____,
sectorul _____, cod postal 125300, str. Nicolae Balcescu nr. 1, bl. _____, sc. _____, et. _____, ap. _____,
telefon/fax _____, e-mail _____, inregistrata la nr. 44849 din 31.07.2023
pentru imobilul - teren si/sau constructii -, situat in judetul Buzau, municipiul/orasul/comuna
Ramnicu Sarat, satul _____, sectorul _____, cod postal 125300, str. Extindere cartier Bariera
Focsani, parcela nr. 27 (strada Oltului, nr. 30) nr. _____ bl. _____ sc. _____, et. _____, ap. _____, sau
identificat prin*3) Plan de incadrare in zona /Nr. C.F. vechi 7365 /Nr. C.F. nou 32741 /Nr.
cadastral vechi 6159 /Nr. cadastral nou 32741

in temeiul reglementarilor Documentatiei de urbanism faza PUZ Bariera Focsani, aprobata
prin Hotararea Consiliului Local Rm.-Sarat nr. 74/19.04.2005 si a Documentatiei de urbanism faza
PUZ Refacere si extindere cartier Bariera Focsani, aprobata prin Hotararea Consiliului local
Ramnicu Sarat nr. 257/18.12.2009

in conformitate cu prevederile Legii nr. 50/1991 privind autorizarea executarii lucrarilor de
constructii, republicata, cu modificarile si completarile ulterioare,

SE CERTIFICA:

1. REGIMUL JURIDIC:

Imobilul-teren este situat in intravilanul municipiului Ramnicu Sarat
Imobilul-teren este detinut cu drept de proprietate de catre Municipiul Ramnicu Sarat
Includerea imobilului in listele monumentelor istorice si/sau ale naturii ori in zonele de protectie ale
acestora: nu este cazul

2. REGIMUL ECONOMIC:

Folosinta actuala: teren arabil
Destinatia stabilita prin documentatia de urbanism: zona de locuinte individuale, conform
prevederi U.T.R. L1a din P.U.Z. «Refacere si Extindere P.U.Z. cartier Bariera Focsani»
Nu sunt reglementari fiscale speciale

3. REGIMUL TEHNIC:

Informatii extrase din Regulamentul local de urbanism al U.T.R. L1a din P.U.Z. «Refacere si Extindere P.U.Z. cartier Bariera Focsani»:

Permisuni: se admite construirea de locuinte individuale cu maxim P+1+M niveluri in regim de construire insiruit, cuplat sau izolat/ cladirea construita in regim insiruit se va alipi pe limitele laterale de calcanele de pe parcelele invecinate, cu exceptia celor de colt care vor intoarce fatadele spre ambele strazi/ spatiile neconstruite si neocupate de accese si trotuare de garda vor fi plantate cu gazon si cu un arbore la fiecare 100 mp

Conditionari si restrictii: Regimul de aliniere a terenului si constructiilor fata de drumurile publice adiacente: terenul se aliniaza la strada nou creata iar locuinta se va dispune la minimum 3 m fata de aliniament.

Elemente privind volumetria si/sau aspectul general al cladirilor in raport cu imobilele invecinate: cladirile se vor integra in caracterul general al zonei/ se interzice folosirea azbocimentului si a tablei stralucitoare de aluminiu pentru acoperirea cladirilor, garajelor si anexelor/ Inaltimea maxima admisa: regim de inaltime max. P+1+M / Hmax=10 m/ S_{teren}=300 mp/ POTmax=35%/ CUTmax=1,05/ Echiparea cu utilitati: la cladirile dispuse pe aliniament racordarea burlanelor la canalizarea pluviala va fi facuta pe sub trotuare/ se va asigura in mod special evacuarea rapida si captarea apelor meteorice in reseaua de canalizare/ bransamentele pentru electricitate, gaze si telefonie vor fi realizate subteran/ Circulatia pietonilor si auto, accesele auto si parcajele necesare in zona: parcela are asigurat un acces carosabil de minimum 4,0 m latime dintr-o circulatie publica/ stationarea autovehiculelor se face in interiorul parcelei/ Echiparea cu utilitati: apa, canalizare, gaze si energie electrica/ Circulatia pietonilor si auto: se va face din strada Oltului/ Mod de executie: in regie proprie sau cu o societate autorizata

Obligatii/constrangeri de natura urbanistica si legislatii conexe ce vor fi avute in vedere la proiectare: documentatia tehnica D.T. ce se va inainta in vederea obtinerii autorizatiei de construire va fi elaborata si prezentata conform continutului-cadru din anexa nr. 1 a Legii nr. 50/1991 privind autorizarea executarii lucrarilor de constructii, actualizata / referatele de verificare ale documentatiei tehnice in baza Legii nr. 10/1995 vor fi cele corespunzatoare cerintelor fundamentale aplicabile, stabilite de proiectanti si precizate in proiect conform H.G. nr. 925/1995 pentru aprobarea Regulamentului de verificare si expertizare tehnica de calitate a proiectelor, a executiei lucrarilor de constructii, completata si actualizata/ asigurare acces auto si pietonal la strada/ asigurarea suprafetelor minimale de spatii verzi si plantate conform H.G. nr. 525/1996/ se vor respecta prevederile privind distanta minima intre constructii, a retragerilor si distantelor obligatorii la amplasarea constructiilor fata de proprietatile vecine ce se vor face conform art. 612 - art. 616 din Codul Civil/ se vor respecta regulile de insorire date de Ordinul Ministerului Sanatatii nr. 119/2014/ imprejmuirea spre aliniament va fi transparenta, iar cea spre limitele laterale si posterioare va fi opaca, inaltime maxima 2,0 m/ acordul autentificat al vecinilor este obligatoriu pentru situatiile date de art. 27 alin (1) din Ordinul nr. 839/2009 de aprobare a normelor de aplicare a prevederilor Legii nr. 50/1991 si de art. 612 Cod Civil/ se vor respecta prevederile art. 7 alin. (1), art. 10, alin. (1) si art. 17 alin. (4) din Legea nr. 372/2005 privind performanta energetica a cladirilor/ documentatia tehnica va fi insotita de dovada inregistrarii proiectului la Ordinul Arhitectilor din Romania conform H.G. nr. 932/2010/ pentru situatiile care reprezinta derogari de la prevederile documentatiei de urbanism P.U.Z. «Refacere si Extindere P.U.Z. cartier Bariera Focsani»: beneficiarul va solicita un alt certificat de urbanism in scopul elaborarii, avizarii si aprobarii unei documentatii de urbanism tip PUZ sau PUD care sa reglementeze posibilitatea autorizarii directe a investitiilor conform prevederilor Legii nr. 350/2001 privind amenajarea teritoriului si urbanismul, actualizata

Prezentul certificat de urbanism poate fi utilizat/nu poate fi utilizat in scopul declarat*4) pentru/intrucat:
PENTRU INFORMARE IN SCOPUL VANZARII IMOBILULUI-TEREN CU NUMARUL CADASTRAL 32741

*4) Scopul emiterii certificatului de urbanism conform precizarii solicitantului, formulata in cerere.

Certificatul de urbanism nu tine loc de autorizatie de construire/desfiintare si nu confera dreptul de a executa lucrari de constructii.

4. OBLIGATII ALE TITULARULUI CERTIFICATULUI DE URBANISM:

In scopul elaborarii documentatiei pentru autorizarea executarii lucrarilor de constructii - de construire/de desfiintare - solicitantul se va adresa autoritatii competente pentru protectia mediului:

MINISTERUL MEDIULUI SI DEZVOLTARII DURABILE - AGENTIA NATIONALA PENTRU PROTECTIA MEDIULUI - AG. IA PENTRU PROTECTIA MEDIULUI BUZAU, str. Sfântul Sava de la Buzău, nr. 3, Buzău, cod 120018.

In aplicarea Directivei Consiliului 85/337/CEE (Directiva ELA) privind evaluarea efectelor anumitor proiecte publice si private asupra mediului, modificata prin Directiva Consiliului 97/11/CE si prin Directiva Consiliului si Parlamentului European 2003/35/CE privind participarea publicului la elaborarea anumitor planuri si programe in legatura cu mediul si modificarea, cu privire la participarea publicului si accesul la justitie, a Directivei 85/337/CEE si a Directivei 96/61/CE, prin certificatul de urbanism se comunica solicitantului obligatia de a contacta autoritatea teritoriala de mediu pentru ca aceasta sa analizeze si sa decida, dupa caz, incadrarea/neincadrarea proiectului investitiei publice/private in lista proiectelor supuse evaluarii impactului asupra mediului.

In aplicarea prevederilor Directivei Consiliului 85/337/CEE, procedura de emitere a acordului de mediu se desfasoara dupa emiteria certificatului de urbanism, anterior depunerii documentatiei pentru autorizarea executarii lucrarilor de constructii la autoritatea administratiei publice competente.

In vederea satisfacerii cerintelor cu privire la procedura de emitere a acordului de mediu, autoritatea competenta pentru protectia mediului stabileste mecanismul asigurarii consultarii publice, centralizarii optiunilor publicului si al formularii unui punct de vedere oficial cu privire la realizarea investitiei in acord cu rezultatele consultarii publice. In aceste conditii:

Dupa primirea prezentului certificat de urbanism, titularul are obligatia de a se prezenta la autoritatea competenta pentru protectia mediului in vederea evaluarii initiale a investitiei si stabilirii demararii procedurii de evaluare a impactului asupra mediului si/sau a procedurii de evaluare adecvata. In urma evaluarii initiale a notificarii privind intentia de realizare a proiectului se va emite punctul de vedere al autoritatii competente pentru protectia mediului.

In situatia in care autoritatea competenta pentru protectia mediului stabileste efectuarea evaluarii impactului asupra mediului si/sau a evaluarii adecvate, solicitantul are obligatia de a notifica acest fapt autoritatii administratiei publice competente cu privire la mentinerea cererii pentru autorizarea executarii lucrarilor de constructii.

In situatia in care, dupa emiteria certificatului de urbanism ori pe parcursul derularii procedurii de evaluare a impactului asupra mediului, solicitantul renunta la intentia de realizare a investitiei, acesta are obligatia de a notifica acest fapt autoritatii administratiei publice competente.

5. CEREREA DE EMITERE A AUTORIZATIEI DE CONSTRUIRE/DESFINTARE va fi insotita de urmatoarele documente:

- a) certificatul de urbanism (copie);
b) dovada titlului asupra imobilului, teren si/sau constructii, sau, dupa caz, extrasul de plan cadastral actualizat la zi si extrasul de carte funciara de informare actualizat la zi, in cazul in care legea nu dispune altfel (copie legalizata); documentatia tehnica va fi completa si conforma cu prevederile anexei 1 la Legea 50/1991, republicata si actualizata, elaborata de catre colective tehnice de specialitate, insusita si semnata de cadre tehnice cu pregatire superioara numai din domeniul arhitecturii constructiilor si instalatiilor pentru constructii, conform prevederilor art. 9 din lege.
c) documentatia tehnica - D.T., dupa caz (2 exemplare originale):
 D.T.A.C. D.T.O.E. D.T.A.D.

d) avizele si acordurile stabilite prin certificatul de urbanism:

d.1) avize si acorduri privind utilitatile urbane si infrastructura (copie):

- alimentare cu apa - SC Compania de Apa SA gaze naturale - Distrigaz Sud Retele Buzau Alte avize/acorduri:
 canalizare - SC Compania de Apa SA telefonizare - Orange Communications
 alimentare cu energie electrica - SDEE Buzau salubritate - SC RER Ecologic Service SA
 alimentare cu energie termica transport urban - SC TUC SA Rm. Sarat

d.2) avize si acorduri privind:

- securitatea la incendiu - ISU Buzau protectia civila - ISU Buzau sanatatea populatiei - DSP Buzau

d.3) avize/acorduri specifice ale administratiei publice centrale si/sau ale serviciilor descentralizate ale acestora (copie):

- _____

d.4) studii de specialitate (1 exemplar original)

- _____

e) punctul de vedere/actul administrativ al autoritatii competente pentru protectia mediului (copie);

Litera f) a pct. 5 din formularul-model F6 "Certificat de urbanism" din anexa 1 a fost eliminata de pct. 9 al art. I din ORDINUL nr. 1.867 din 16 iulie 2010, publicat in MONITORUL OFICIAL nr. 534 din 30 iulie 2010

g) Documentele de plata ale urmatoarelor taxe (copie)

Prezentul certificat de urbanism are valabilitatea de 12 luni de la data emiterii.

PRIMAR***),

(functia, numele, prenumele si semnatura)

Cirjan Sorin Valentin

L.S.



SECRETAR GENERAL/SECRETAR,

(numele, prenumele si semnatura)

Vagyas-David sau Manuela

ARHITECT SEF *****)

(numele, prenumele si semnatura)

Teodorescu Dragos-Daniel

Scutit de taxa conform art. 476 din Legea 227 /2015 privind Codul fiscal

Prezentul certificat de urbanism a fost transmis solicitantului direct/prin posta la data de

04.08.2023

In conformitate cu prevederile Legii nr. 50/1991 privind autorizarea executarii lucrarilor de constructii, republicata, cu modificarile si completarile ulterioare,

**se prelungeste valabilitatea
Certificatului de urbanism**

de la data de _____ pana la data de _____.

Dupa aceasta data, o noua prelungire a valabilitatii nu este posibila, solicitantul urmand sa obtina, in conditiile legii, un alt certificat de urbanism.

PRIMAR*),**
(functia, numele, prenumele si semnatura)

SECRETAR GENERAL/SECRETAR,
(numele, prenumele si semnatura)

L.S.

ARHITECT SEF **)**
(numele, prenumele si semnatura)

Data prelungirii valabilitatii: _____
Achitat taxa de _____ lei, conform Chitantei nr. _____ din _____
Transmis solicitantului la data de _____ direct/prin posta.

- _____
- *1) Numele și prenumele solicitantului.
 - *2) Adresa solicitantului.
 - *3) Date de identificare a imobilului - teren și/sau construcții - conform Cererii pentru emiterea Certificatului de urbanism
 - *4) Scopul emiterii certificatului de urbanism conform precizării solicitantului, formulată în cerere
 - *) Se completează, după caz:
 - Consiliului județean;
 - Primăria Municipiului București;
 - Primăria Sectorului al Municipiului București;
 - Primăria Municipiului
 - Primăria Orașului
 - Primăria Comunei
 - ***) Scopul emiterii certificatului de urbanism conform precizării solicitantului, formulată în cerere
 - ****) Se completează, după caz : - președintele Consiliului județean
 - primarul general al municipiului București
 - primarul sectorului al municipiului București
 - primar.
 - *****) Se va semna, după caz, de către arhitectul-șef sau "pentru arhitectul șef" de către persoana cu responsabilitate în domeniul amenajării teritoriului și urbanismului precizându-se funcția și titlul profesional.

ROMANIA
Judetul Buzau
Primaria Municipiului Ramnicu Sarat*)
Nr. 105 din 04.08.2023.

CERTIFICAT DE URBANISM

Nr. 105 din 04.08.2023

In scopul: PENTRU INFORMARE IN SCOPUL VANZARII
IMOBILULUI-TEREN CU NUMARUL CADASTRAL 32742 *

Ca urmare a Cererii adresate de*1) U.A.T. MUNICIPIUL RAMNICU SARAT
reprezentat prin primar Cirjan Sorin Valentin

cu domiciliul/sediul*2) in judetul Buzau municipiul/orasul/comuna Ramnicu Sarat, satul ___
sectorul ___, cod postal 125300, str. Nicolae Balcescu nr. 1, bl. ___, sc. ___, et. ___, ap. ___
telefon/fax _____, e-mail _____, inregistrata la nr. 44850 din 31.07.202
pentru imobilul - teren si/sau constructii -, situat in judetul Buzau, municipiul/orasul/comuna
Ramnicu Sarat, satul _____, sectorul ___, cod postal 125300, str. Extindere cartier Bariera
Focsani, parcela nr. 28 (strada Timisului, nr. 27) nr. ___ bl. ___ sc. ___, et. ___, ap. ___, se
identificat prin*3) Plan de incadrare in zona /Nr. C.F. vechi 7366 /Nr. C.F. nou 32742 /N
cadastral vechi 6160 /Nr. cadastral nou 32742

in temeiul reglementarilor Documentatiei de urbanism faza PUZ Bariera Focsani, aproba
prin Hotararea Consiliului Local Rm.-Sarat nr. 74/19.04.2005 si a Documentatiei de urbanism faz
PUZ Refacere si extindere cartier Bariera Focsani, aprobata prin Hotararea Consiliului loc
Ramnicu Sarat nr. 257/18.12.2009

in conformitate cu prevederile Legii nr. 50/1991 privind autorizarea executarii lucrarilor c
constructii, republicata, cu modificarile si completarile ulterioare,

SE CERTIFICA:

1. REGIMUL JURIDIC:

Imobilul-teren este situat in intravilanul municipiului Ramnicu Sarat

Imobilul-teren este detinut cu drept de proprietate de catre Municipiul Ramnicu Sarat

Includerea imobilului in listele monumentelor istorice si/sau ale naturii ori in zonele de protectie a
acestora: nu este cazul

2. REGIMUL ECONOMIC:

Folosinta actuala: teren curti-constructii

Destinatia stabilita prin documentatia de urbanism: zona de locuinte individuale, confor
prevederi U.T.R. L1a din P.U.Z. «Refacere si Extindere P.U.Z. cartier Bariera Focsani»

Nu sunt reglementari fiscale speciale

3. REGIMUL TEHNIC:

Informatii extrase din Regulamentul local de urbanism al U.T.R. L1a din P.U.Z. «Refacere si Extindere P.U.Z. cartier Bariera Focsani»:
Permisuni: se admite construirea de locuinte individuale cu maxim P+1+M niveluri in regim de construire insiruit, cuplat sau izolat cladirea construita in regim insiruit se va alipi pe limitele laterale de calcanele de pe parcelele invecinate, cu exceptia celor de colt care vor intoarce fatadele spre ambele strazi/ spatiile neconstruite si neocupate de accese si trotuare de garda vor fi plantate cu gazon si cu un arbore la fiecare 100 mp

Conditionari si restrictii: Regimul de aliniere a terenului si constructiilor fata de drumurile publice adiacente: terenul se aliniaza la strada nou creata iar locuinta se va dispune la minimum 3 m fata de aliniament.

Elemente privind volumetria si/sau aspectul general al cladirilor in raport cu imobilele invecinate: cladirile se vor integra in caracterul general al zonei/ se interzice folosirea azbocimentului si a tablei stralucitoare de aluminiu pentru acoperirea cladirilor, garajelor, anexelor/ Inaltimea maxima admisa: regim de inaltime max. P+1+M / Hmax=10 m/ S_{terren}=300 mp/ POTmax=35%/ CUTmax=1.0%

Echiparea cu utilitati: la cladirile dispuse pe aliniament racordarea burlanelor la canalizarea pluviala va fi facuta pe sub trotuare/ se va asigura in mod special evacuarea rapida si captarea apelor meteorice in reseaua de canalizare/ bransamentele pentru electricitate, gaze, telefonie vor fi realizate subteran/ Circulatia pietonilor si auto, accesele auto si parcarile necesare in zona: parcela are asigurat un acces carosabil de minimum 4.0 m latime dintr-o circulatie publica/ stationarea autovehiculelor se face in interiorul parcelei/ Echiparea cu utilitati: apa, canalizare, gaze si energie electrica/ Circulatia pietonilor si auto: se va face din strada Timisului sau din strada Bistritei/ Mo de executie: in regie proprie sau cu o societate autorizata

Obligatii/constrangeri de natura urbanistica si legislatii conexe ce vor fi avute in vedere la proiectare: documentatia tehnica D.T. ce se va inainta in vederea obtinerii autorizatiei de construire va fi elaborata si prezentata conform continutului-cadru din anexa nr. 1 a Legii nr. 50/1991 privind autorizarea executarii lucrarilor de constructii, actualizata / referatele de verificare ale documentatiei tehnice in baza Leg. nr. 10/1995 vor fi cele corespunzatoare cerintelor fundamentale aplicabile, stabilite de proiectanti si precizate in proiect conform H.G. nr. 925/1995 pentru aprobarea Regulamentului de verificare si expertizare tehnica de calitate a proiectelor, a executiei lucrarilor de constructii, completata si actualizata/ asigurare acces auto si pietonal la strada/ asigurarea suprafetelor minimale de spatii verzi plantate conform H.G. nr. 525/1996/ se vor respecta prevederile privind distanta minima intre constructii, a retragerilor si distanțelor obligatorii la amplasarea constructiilor fata de proprietatile vecine ce se vor face conform art. 612 - art. 616 din Codul Civil/ se vor respecta regulile de insorire date de Ordinul Ministerului Sanatatii nr. 119/2014/ imprejmuirea spre aliniament va fi transparenta, iar ce spre limitele laterale si posterioare va fi opaca, inaltime maxima 2,0 m/ acordul autentificat al vecinilor este obligatoriu pentru situatiile date de art. 27 alin (1) din Ordinul nr. 839/2009 de aprobare a normelor de aplicare a prevederilor Legii nr. 50/1991 si de art. 612 Cod Civil/ se vor respecta prevederile art. 7 alin. (1), art. 10, alin. (1) si art. 17 alin. (4) din Legea nr. 372/2005 privind performanta energetica a cladirilor/ documentatia tehnica va fi insotita de dovada inregistrarii proiectului la Ordinul Arhitecților din Romania conform H.G. nr. 932/2010/ pentru situatiile care reprezinta derogari de la prevederile documentatiei de urbanism P.U.Z. «Refacere si Extindere P.U.Z. cartier Bariera Focsani», beneficiarul va solicita un alt certificat de urbanism in scopul elaborarii, avizarii si aprobarii unei documentatii de urbanism tip PUZ sau PUD care sa reglementeze posibilitatea autorizarii directe a investitiilor conform prevederilor Legii nr. 350/2007 privind amenajarea teritoriului si urbanismul, actualizata

Prezentul certificat de urbanism poate fi utilizat/nu poate fi utilizat in scopul declarat*4) pentru/intrucat:
PENTRU INFORMARE IN SCOPUL VANZARII IMOBILULUI-TEREN CU NUMARUL CADASTRAL 32742

*4) Scopul emiterii certificatului de urbanism conform precizarii solicitantului, formulata in cerere.

Certificatul de urbanism nu tine loc de autorizatie de construire/desfiintare si nu confera dreptul de a executa lucrari de constructii.

4. OBLIGATII ALE TITULARULUI CERTIFICATULUI DE URBANISM:

In scopul elaborarii documentatiei pentru autorizarea executarii lucrarilor de constructii - de construire/de desfiintare - solicitantul se va adresa autoritatii competente pentru protectia mediului:

MINISTERUL MEDIULUI SI DEZVOLTARII DURABILE - AGENTIA NATIONALA PENTRU PROTECTIA MEDIULUI - AG. N. PENTRU PROTECTIA MEDIULUI BUZAU, str. Sfântul Sava de la Buzău, nr. 3, Buzau, cod 120018.

In aplicarea Directivei Consiliului 85/337/CEE (Directiva EIA) privind evaluarea efectelor anumitor proiecte publice si private asupra mediului, modificata prin Directiva Consiliului 97/11/CE si prin Directiva Consiliului si Parlamentului European 2003/35/CE privind participarea publicului la elaborarea anumitor planuri si programe in legatura cu mediul si modificarea, cu privire la participarea publicului si accesul la justitie, a Directivei 85/337/CEE si a Directivei 96/61/CE, prin certificatul de urbanism se comunica solicitantului obligatia de a contacta autoritatea teritoriala de mediu pentru ca aceasta sa analizeze si sa decida, dupa caz, incadrarea/neincadrarea proiectului investitiei publice/private in lista proiectelor supuse evaluarii impactului asupra mediului.

In aplicarea prevederilor Directivei Consiliului 85/337/CEE, procedura de emitere a acordului de mediu se desfasoara dupa emiterea certificatului de urbanism, anterior depunerii documentatiei pentru autorizarea executarii lucrarilor de constructii la autoritatea administratiei publice competente.

In vederea satisfacerii cerintelor cu privire la procedura de emitere a acordului de mediu, autoritatea competenta pentru protectia mediului stabileste mecanismul asigurarii consultarii publice, centralizarii optiunilor publicului si al formularii unui punct de vedere oficial cu privire la realizarea investitiei in acord cu rezultatele consultarii publice. In aceste conditii:

Dupa primirea prezentului certificat de urbanism, titularul are obligatia de a se prezenta la autoritatea competenta pentru protectia mediului in vederea evaluarii initiale a investitiei si stabilirii demararii procedurii de evaluare a impactului asupra mediului si/sau a procedurii de evaluare adecvata. In urma evaluarii initiale a notificarii privind intentia de realizare a proiectului se va emite punctul de vedere al autoritatii competente pentru protectia mediului.

In situatia in care autoritatea competenta pentru protectia mediului stabileste efectuarea evaluarii impactului asupra mediului si/sau a evaluarii adecvate, solicitantul are obligatia de a notifica acest fapt autoritatii administratiei publice competente cu privire la mentinerea cererii pentru autorizarea executarii lucrarilor de constructii.

In situatia in care, dupa emiterea certificatului de urbanism ori pe parcursul derularii procedurii de evaluare a impactului asupra mediului, solicitantul renunta la intentia de realizare a investitiei, acesta are obligatia de a notifica acest fapt autoritatii administratiei publice competente.

5. CEREREA DE EMITERE A AUTORIZATIEI DE CONSTRUIRE/DESFIIINTARE va fi insotita de urmatoar documente:

a) certificatul de urbanism (copie);

b) dovada titlului asupra imobilului, teren si/sau constructii, sau, dupa caz, extrasul de plan cadastral actualizat la zi extrasul de carte funciara de informare actualizat la zi, in cazul in care legea nu dispune altfel (copie legalizata); documente tehnice va fi completa si conforma cu prevederile anexei 1 la Legea 50/1991, republicata si actualizata, elaborata de ca colective tehnice de specialitate, insusita si semnata de cadre tehnice cu pregatire superioara numai din domeniul arhitectu constructiilor si instalatiilor pentru constructii, conform prevederilor art. 9 din lege.

c) documentatia tehnica - D.T., dupa caz (2 exemplare originale):

D.T.A.C. D.T.O.E. D.T.A.D.

d) avizele si acordurile stabilite prin certificatul de urbanism:

d.1) avize si acorduri privind utilitatile urbane si infrastructura (copie):

Alte avize/acorduri: _____

alimentare cu apa - SC Compania de Apa SA gaze naturale - Distrigaz Sud Retele Buzau

canalizare - SC Compania de Apa SA telefonizare - Orange Communications

alimentare cu energie electrica - SDEE Buzau salubritate - SC RER Ecologic Service SA

alimentare cu energie termica transport urban - SC TUC SA Rm. Sarat

d.2) avize si acorduri privind:

securitatea la incendiu - ISU Buzau

protectia civila - ISU Buzau

sanatatea populatiei - DSP Buz

d.3) avize/acorduri specifice ale administratiei publice centrale si/sau ale serviciilor descentralizate ale acestora (copie):

d.4) studii de specialitate (1 exemplar original)

e) punctul de vedere/actul administrativ al autoritatii competente pentru protectia mediului (copie);

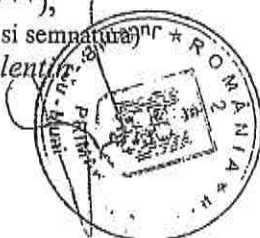
Litera f) a pct. 5 din formularul-model F6 "Certificat de urbanism" din anexa 1 a fost eliminata de pct. 9 al art. I din ORDINUL nr. 1.867 din 16 iulie 2010, publicat in MONITORUL OFICIAL nr. 534 din 30 iulie 2010

g) Documentele de plata ale urmatoarelor taxe (copie)

Prezentul certificat de urbanism are valabilitatea de 12 luni de la data emiterii.

PRIMAR***),
(functia, numele, prenumele si semnatura)
Cîrjan Sorin Valentin

L.S.



SECRETAR GENERAL/SECRETAR,
(numele, prenumele si semnatura)
Vagyas-Davidovici Manuela

ARHITECT SEF *****
(numele, prenumele si semnatura)
Teodorescu Dragos-Daniel

Scutit de taxa conform art. 476 din Legea 227 /2015 privind Codul fiscal

Prezentul certificat de urbanism a fost transmis solicitantului direct/prin posta la data de

04.08.2023

In conformitate cu prevederile Legii nr. 50/1991 privind autorizarea executarii lucrarilor d constructii, republicata, cu modificarile si completarile ulterioare,

**se prelungeste valabilitatea
Certificatului de urbanism**

de la data de _____ pana la data de _____.

Dupa aceasta data, o noua prelungire a valabilitatii nu este posibila, solicitantul urmand sa obtina in conditiile legii, un alt certificat de urbanism.

PRIMAR*),**
(functia, numele, prenumele si semnatura)

SECRETAR GENERAL/SECRETAR,
(numele, prenumele si semnatura)

L.S.

ARHITECT SEF **)**
(numele, prenumele si semnatura)

Data prelungirii valabilitatii: _____
Achitat taxa de _____ lei, conform Chitantei nr. _____ din _____
Transmis solicitantului la data de _____ direct/prin posta.

*1) Numele și prenumele solicitantului.

*2) Adresa solicitantului.

*3) Date de identificare a imobilului - teren și/sau construcții - conform Cererii pentru emiterea Certificatului de urbanism

*4) Scopul emiterii certificatului de urbanism conform precizării solicitantului, formulată în cerere

*) Se completează, după caz:

- Consiliului județean;
- Primăria Municipiului București;
- Primăria Sectorului al Municipiului București;
- Primăria Municipiului
- Primăria Orașului
- Primăria Comunei

**) Scopul emiterii certificatului de urbanism conform precizării solicitantului, formulată în cerere

- ***) Se completează, după caz : - președintele Consiliului județean
- primarul general al municipiului București
 - primarul sectorului al municipiului București
 - primar.

****) Se va semna, după caz, de către arhitectul-șef sau "pentru arhitectul șef" de către persoana cu responsabilitate în domeniul amenajării teritoriului și urbanismului precizându-se funcția și titlul profesional.

ANCIPI

EXTRAS DE CARTE FUNCİARĂ
PENTRU INFORMARE

Carte Funciară Nr. 35957 Râmnicu Sărat

Cod verificare
100148197036



A. Partea I. Descrierea imobilului

TEREN Intravilan

Adresa: Loc. Râmnicu Sarat, Str General Magheru, Nr. 4, Jud. Buzau

Nr. Crt	Nr. cadastral topografic	Nr.	Suprafața* (mp)	Observații / Referințe
A1	35957		300	Teren împrejmuit;

B. Partea II. Proprietari și acte

Înscrieri privitoare la dreptul de proprietate și alte drepturi reale		Referințe
41369 / 16/05/2018		
Act Administrativ nr. 101, din 29/03/2018 emis de Consiliul Local al Municipiului Ramnicu Sarat;		
B1	Intabulare, drept de PROPRIETATE PRIVATA, dobândit prin Lege, cota actuala 1/1	A1
1) MUNICIPIUL RAMNICU SARAT, CIF:2406871		

C. Partea III. SARCINI .

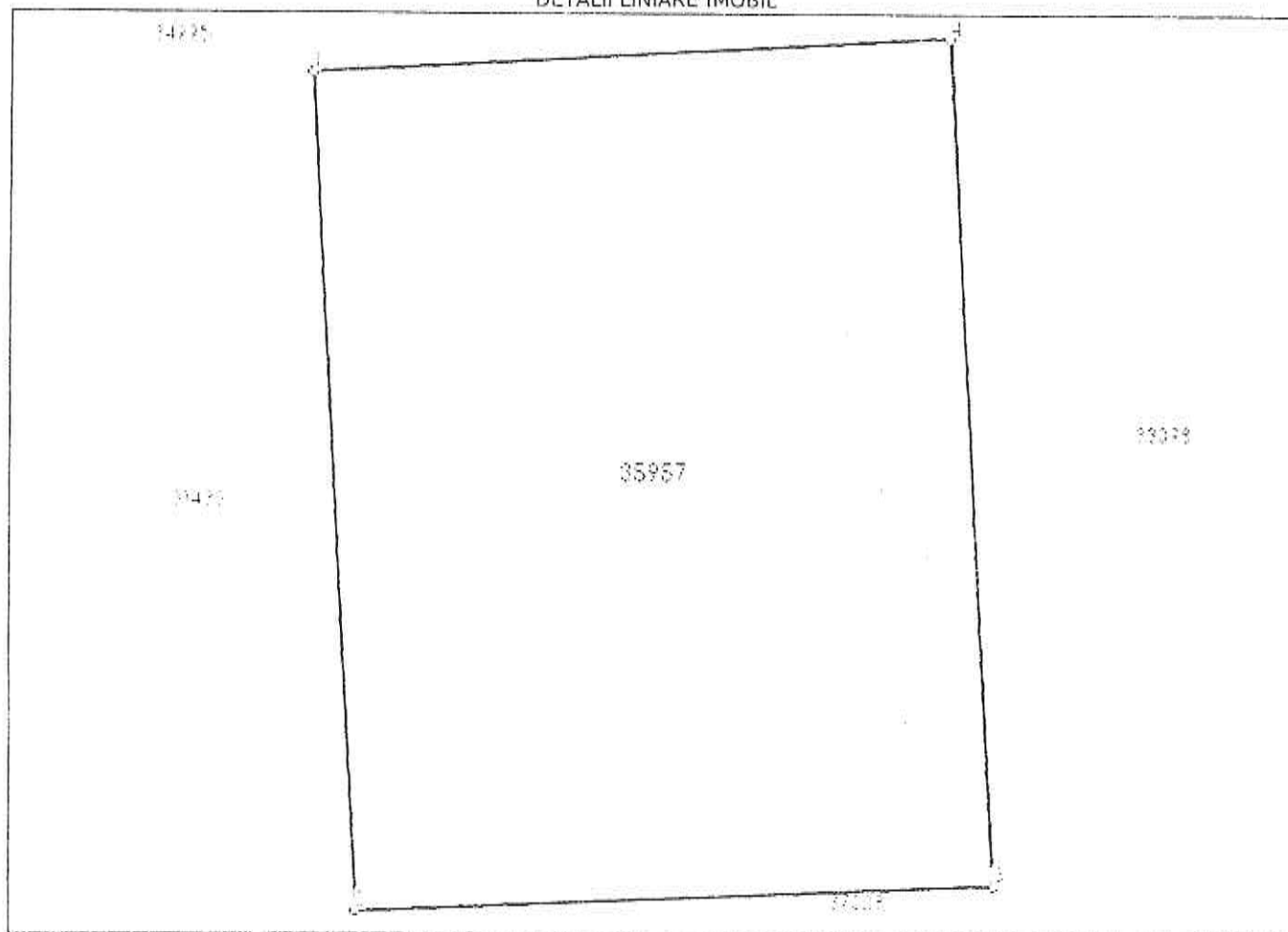
Inscrieri privind dezmembrămintele dreptului de proprietate, drepturi reale de garanție și sarcini	Referințe
NU SUNT	

Teren

Nr cadastral	Suprafața (mp)*	Observații / Referințe
35957	300	

* Suprafața este determinată în planul de proiecție Stereo 70.

DETALII LINIARE IMOBIL



Date referitoare la teren

Nr Crt	Categorie folosință	Intra vilan	Suprafața (mp)	Tarla	Parcelă	Nr. topo	Observații / Referințe
1	curți constructii	DA	300	-	-	-	

Lungime Segmente

1) Valorile lungimilor segmentelor sunt obținute din proiecție în plan.

Punct început	Punct sfârșit	Lungime segment (m)
1	2	19.868
2	3	15.011
3	4	20.118
4	1	15.002

** Lungimile segmentelor sunt determinate în planul de proiecție Stereo 70 și sunt rotunjite la 1 milimetru.

*** Distanța dintre puncte este formată din segmente cumulate ce sunt mai mici decât valoarea 1 milimetru.

Extrasul de carte funciară generat prin sistemul informatic integrat al ANCPI conține informațiile din cartea funciară active la data generării. Acesta este valabil în condițiile prevăzute de art. 7 din Legea nr. 455/2001, coroborat cu art. 3 din O.U.G. nr. 41/2016, exclusiv în mediul electronic, pentru activități și procese administrative prevăzute de legislația în vigoare. Valabilitatea poate fi extinsă și în forma fizică a documentului, fără semnătură olografă, cu acceptul expres sau procedural al instituției publice ori entității care a solicitat prezentarea acestui extras.

Verificarea corectitudinii și realității informațiilor conținute de document se poate face la adresa www.ancpi.ro/verificare, folosind codul de verificare online disponibil în antet. Codul de verificare este valabil 30 de zile calendaristice de la momentul generării documentului.

Data și ora generării,

14/07/2023, 12:35

HOTARARE

privind aprobarea Inventarului bunurilor care alcatuiesc domeniul privat al Municipiului Rm.Sarat la data de 28.02.2019

Consiliul Local al municipiului Râmnicu-Sărat, județul Buzău, întrunit în ședința de lucru ordinara in data de 28.03.2019;

Având în vedere:

- expunerea de motive a Primarului municipiului Rm.Sarat;
- raportul Direcției economice-Serviciul Buget-Contabilitate din cadrul aparatului de specialitate al primarului Municipiului Rm.Sarat in conformitate cu prevederile art.44 din Legea nr.215/2001 a administratiei publice locale, republicata, actualizata;
- avizul comisiei de specialitate a Consiliului local;
- prevederile art.4 din Legea nr.213/1998 privind proprietatea publica si regimul juridic al acesteia, actualizata;
- prevederile art.2 din Ordinul Ministerului Finantelor Publice nr.2861/2009 pentru aprobarea Normelor privind organizarea si efectuarea inventarierii elementelor de natura activelor, datoriilor si capitalurilor proprii;
- modificarile intervenite in Inventarul bunurilor care alcatuiesc domeniul privat al Municipiului Rm.Sarat de la data adoptarii HCL nr.101/29.03.2018;
- prevederile HCL nr.52/28.02.2019 privind alegerea presedintelui de sedinta al Consiliului local al Municipiului Rm.Sarat pentru sedintele din lunile martie 2019- mai 2019;
- prevederile art.10, art.36, alin.2, lit.c, art.122 coroborat cu art.128 din Legea nr.215/2001 a administrației publice locale, republicata, actualizata;

Luand in considerare dispozitiile Legii nr.24/2000 privind normele de tehnica legislativa la elaborarea actelor normative republicata, cu modificarile si completarile ulterioare;

În temeiul art.39 alin.1, art.45 alin.3 si art.115 alin.1 lit.b din Legea nr.215/2001 a administrației publice locale, republicata, actualizata;

HOTĂRĂȘTE:

Art.1. Se aproba Inventarul bunurilor care alcatuiesc domeniul privat al Municipiului Rm.Sarat la data de **28.02.2019**, conform anexelor nr.1 si 2.

Anexele nr.1 si 2 fac parte integranta din prezenta hotarare.

Art.2. La intrarea in vigoare a prezentei hotarari HCL nr.101/29.03.2018 isi inceteaza aplicabilitatea.

Art.3. Cu aducerea la îndeplinire a prezentei hotarari se insarcineaza Primarul municipiului Rm.Sarat prin Directia economica-Serviciul Buget-Contabilitate, Compartimentul Administrare Patrimoniu din cadrul aparatului de specialitate al primarului municipiului Rm. Sarat precum si persoanele abilitate sa exercite controlul financiar preventiv propriu, respectiv auditul public intern, operatiuni ce se exercita asupra tuturor operațiunilor care afectează fondurile publice locale și/sau patrimoniul public și privat, conform reglementarilor legale

în domeniu, de către funcționarii publici din cadrul aparatului de specialitate al primarului abilitați în acest sens.

Art.4. Prezenta hotărâre se aduce la cunoștința publică, respectiv se comunică Primarului municipiului Rm. Sărat, celor nominalizați cu ducerea la îndeplinire și se comunică Institutiei Prefectului Județului Buzău în vederea exercitării controlului cu privire la legalitate.

Această hotărâre a fost adoptată de către Consiliul Local al Municipiului Rm. Sărat în ședința ordinară din data de 28.03.2019, cu respectarea prevederilor art.45 alin.3 din Legea nr.215/2001, a administrației publice locale, republicată și actualizată, cu un număr de 18 voturi pentru, ___-___ abțineri și ___-___ voturi împotriva din numărul total de 19 consilieri locali în funcție și 18 consilieri locali prezenți.

Președinte de ședință,
Domnul consilier Florian Nicolae



Contrasemnează,
Secretar,
Vagyas-Davidolu Manuela

Nr. 80
Rm.Sărat 28.03.2019

Mândricel Mihai-Enigel – Evaluator Autorizat

Str. Bistritei nr. 13, Buzau

Buzau | Romania

mobil: +40 723 348 257

email: enigel.mandricel@gmail.com

Nr. raport: 21.1 / 25.07.2023



RAPORT DE EVALUARE

TEREN INTRAVILAN

Mun. Ramnicu Sarat, str. General Magheru, nr. 4, jud.

Buzau

Client si Utilizator: PRIMARIA MUNICIPIULUI RAMNICU SARAT

25.07.2023

Către: PRIMARIA MUNICIPIULUI RAMNICU SARAT

Referitor la: TEREN INTRAVILAN

Mun. Ramnicu Sarat, str. General Magheru, nr. 4, jud. Buzau

Urmare a solicitării dumneavoastră, am procedat la evaluarea proprietății indicate mai sus. Am efectuat inspecția proprietății, am analizat piața imobiliară specifică și am estimat valoarea de piață a proprietății în cauză în vederea informării clientului/utilizatorului în scopul vanzării terenului.

Mândricel Mihai-Enigel - evaluator autorizat EPI, EBIM, membru titular ANEVAR cu legitimația nr. 18772, a evaluat proprietatea în calitate de evaluator independent, raportul de evaluare fiind întocmit în concordanță cu Standardele de Evaluare a Bunurilor 2022.

În baza informațiilor disponibile, în urma analizelor, metodelor și raționamentelor aplicate, opinia noastră este că valoarea de piață a dreptului deplin de proprietate asupra proprietății descrise în acest raport, la 24.07.2023, este:

12.900 EUR, echivalent a 63.696 LEI

Valoarea nu este afectata de T.V.A.

- ✓ Valoarea a fost exprimată ținând seama exclusiv de ipotezele, ipotezele speciale și aprecierile exprimate în prezentul raport și este valabilă în condițiile economice și juridice existente la data evaluării.
- ✓ Valoarea este valabilă numai pentru utilizarea precizată în raport.
- ✓ Valoarea reprezintă opinia evaluatorului privind valoarea de piață a dreptului de proprietate asupra terenului, în ipoteza că acesta este liber de sarcini.

Cu deosebită considerație,

Mândricel Mihai-Enigel

Evaluator Autorizat EPI, EBIM

Membru Titular ANEVAR



A handwritten signature in black ink, appearing to read 'Mândricel', written over the circular stamp.

Cuprins

1. Rezumatul faptelor principale și al concluziilor importante	4
2. Declaratia privind evaluarea	5
3. Termenii de referință ai evaluării	6
Identificarea evaluatorului.....	6
Identificarea clientului	6
Alți utilizatori desemnați.....	6
Responsabilitatea față de terți	6
Bunul evaluat. Obiectul evaluării.....	6
Adresa proprietății.....	6
Drepturi de proprietate evaluate.....	6
Scopul evaluării.....	6
Tipul valorii estimate	6
Moneda evaluării	7
Data evaluării	7
Data raportului	7
Natura și amploarea activităților evaluatorului. Inspecția proprietății	7
Natura și sursa informațiilor pe care se bazează evaluatorul	7
Ipoteze semnificative	7
Ipoteze semnificative speciale	8
Tipul raportului	8
Restricții de utilizare, difuzare sau publicare	8
Conformitatea evaluării cu SEV	9
4. Prezentarea datelor	10
Identificarea proprietății imobiliare subiect. Descrierea juridică	10
Identificarea eventualelor bunuri mobile evaluate	10
Date despre zonă, oraș, vecinătăți și amplasare.....	10
Informații despre amplasament. Descrierea apartamentului	10
Descrierea amenajărilor și construcțiilor	11
Date privind impozitele și taxele	11
Istoric, incluzând vânzările anterioare și ofertele sau cotațiile curente	11
5. Analiza datelor.....	12
Analiza pieței imobiliare	12
Cea mai bună utilizare	18
6. Evaluarea proprietății.....	19
Metode de evaluare.....	19
Metoda comparației directe	19
Analiza rezultatelor și concluzia asupra valorii	19
7. Anexe	21

1. Rezumatul faptelor principale și al concluziilor importante

Client si Utilizator		PRIMARIA MUNICIPIULUI RAMNICU SARAT
Data raportului		25.07.2023
Data inspecției		24.07.2023.
Data evaluării		24.07.2023
Evaluator autorizat		Mândricel Mihai-Enigel, Evaluator Autorizat EPI, EBM, Legitimație 18772
Tip proprietate		Teren Intravilan
Adresa proprietății		Mun. Ramnicu Sarat, str. General Magheru, nr. 4, jud. Buzau
Cod postal		125300
Cartier / amplasare		Zona de nord-est a mun. Ramnicu Sarat, iesirea spre Pulesti, cartier Anghel Saligny
Utilități		Energie electrica, apa, canal, gaz – la limita proprietatii
Acces		str. General Magheru, nr cad. 37028
Deschidere		15,0 ml la General Magheru
Suprafața teren	exclusiv	300 mp suprafata masurata
	indiviz	-
Proprietar		PRIMARIA MUNICIPIULUI RAMNICU SARAT
Utilizare existentă		Teren intravilan , construit, categoria de folosinta curti constructii, conform extras CF
Curs de schimb valutar		4,9377 Lei/Eur
VALOAREA DE PIAȚĂ estimată		12.900 EUR 63.696 LEI
		Valoarea nu este afectata de T.V.A.
Dreptul de proprietate		Considerat deplin
Scopul evaluării / tip de valoare estimata		Estimarea valorii de piata in vederea informarii clientului/utilizatorului in scopul vanzarii terenului
Sarcini înregistrate		Conform extrasului de carte funciara prezentat cu nr. cerere 97019/14.07.2023, asupra terenului nu sunt inregistrate sarcini. Evaluarea s-a realizat in ipoteza in care terenul este liber de sarcini.
Identificarea proprietatii si asigurarea accesului		Identificarea proprietatii subiect a fost realizata cu ajutorul coordonatelor STEREO 1970. ACCESUL CATRE PROPRIETATEA SUBIECT SE REALIZEAZA DIN: DN 22, apoi str. Intrarea Scolii Drum asfaltat public IAR APOI PRIN: Str. General Magheru Drum pietruit public
Observații/Ipoteze semnificative speciale		La solicitarea evaluatorului nu a fost prezentat certificat de urbanism valabil. Evaluarea s-a realizat in ipoteza in care terenul evaluat este construibil conform permisiunilor urbanistice si dezvoltarilor deja existente din zona.
Mentii		Raportul nu poate fi folosit in alte scopuri gen: garantare bancara, raportare financiara, impozitare, asigurare etc, decat cel mentionat in raport/contract.
Diferențe constatate în urma inspecției (față de documentele de proprietate / documentația cadastrală)		-



Mândricel Mihai-Enigel

2. Declarația privind evaluarea

Subsemnatul, îmi asum răspunderea privind conținutul și concluziile evaluării numai față de clientul și utilizatorul desemnat al lucrării și certific, în cunoștință de cauză și cu bună credință, că:

- ✓ Afirmațiile susținute în prezentul raport sunt reale și corecte;
- ✓ Analizele și concluziile sunt limitate numai la ipotezele și ipotezele specifice prezentate în raport și reprezintă opinia mea imparțială, opinie care nu a fost influențată de terțe părți și nu este în niciun mod supusă vreunei cerințe de a ajunge la concluzii predeterminate;
- ✓ Nu am niciun interes, actual sau de perspectivă, referitor la bunul care face obiectul evaluării și nu am niciun interes personal față de vreuna din părțile implicate;
- ✓ Nu sunt influențat de nicio constrângere legată de bunul evaluat sau de părțile implicate în această activitate de evaluare.
- ✓ Implicarea mea în această activitate de evaluare nu se bazează pe solicitarea din partea nimănui, de obținere a unor rezultate predeterminate;
- ✓ Onorariul plătit de către client nu are nicio legătură cu obținerea unor rezultate predeterminate sau cu vreo acțiune sau eveniment, rezultate în urma utilizării analizelor și concluziilor prezentului raport;
- ✓ Analizele și concluziile au fost exprimate în conformitate cu prevederile standardelor de evaluare în vigoare și cu respectarea Codului de etică al profesiei de evaluator autorizat;
- ✓ Dețin cunoștințele și experiența necesară pentru efectuarea, în mod competent, a acestei lucrări
- ✓ Pentru realizarea raportului nu am primit asistență din partea altor persoane desemnate ale declarației privind evaluarea;
- ✓ Subsemnatul, Mândricel Mihai-Enigel, declar ca am inspectat personal imobilul evaluat.

Cu deosebită considerație,

Mândricel Mihai-Enigel

Evaluator Autorizat EPI, EBM

Membru Titular ANEVAR



3. Termenii de referință ai evaluării

Identificarea evaluatorului	Mândricel Mihai-Enigel - Evaluator autorizat, membru titular ANEVAR cu legitimația nr. 18772, specializarea EPI, EBM;
Identificarea clientului	PRIMARIA MUNICIPIULUI RAMNICU SARAT
Alți utilizatori desemnați	PRIMARIA MUNICIPIULUI RAMNICU SARAT
Responsabilitatea față de terți	Prezentul raport de evaluare a fost realizat pe baza informațiilor furnizate de către client, corectitudinea și precizia datelor furnizate fiind responsabilitatea acestuia. Acest raport de evaluare este destinat scopului și utilizării precizate în cadrul acestui raport. Raportul este confidențial, strict pentru client și utilizatorii desemnați iar evaluatorul nu acceptă nicio responsabilitate față de o altă persoană, în nicio circumstanță.
Bunul evaluat. Obiectul evaluării	Proprietatea imobiliară - Teren Intravilan
Adresa proprietății	Mun. Ramnicu Sarat, str. General Magheru, nr. 4, jud. Buzau
Drepturi de proprietate evaluate	<p>În cadrul prezentului raport a fost evaluat dreptul deplin de proprietate asupra terenului analizat, deținut de către PRIMARIA MUNICIPIULUI RAMNICU SARAT în baza documentelor avute la dispoziție.</p> <p>Dreptul de proprietate asupra terenului este înscris în Cartea Funciară a localității 35957 (nr vechi -), Ramnicu Sarat, jud. Buzau, cu nr. cadastral 35957 (nr vechi -)</p> <p>În conformitate cu extrasul de carte funciara prezentat cu nr. cerere 97019/14.07.2023, asupra terenului nu sunt inregistrate sarcini. Evaluarea s-a realizat in ipoteza in care terenul este liber de sarcini</p>
Scopul evaluării	Estimarea <i>valorii de piață</i> a proprietății menționate mai sus, așa cum este definită în Standardele de Evaluare a Bunurilor 2022 , în vederea informării clientului/utilizatorului în scopul vanzării terenului.
Tipul valorii estimate	<p>Evaluarea executată conform prezentului raport, în concordanță cu cerințele clientului, reprezintă o estimare a <i>valorii de piață</i> a proprietății, așa cum este aceasta definită în Standardele de Evaluare a Bunurilor 2022 – SEV 104 Tipuri ale valorii.</p> <p>Conform acestui standard, <i>valoarea de piață</i> reprezintă suma estimată pentru care un activ sau o datorie ar putea fi schimbat(ă) la data evaluării, între un cumpărător hotărât și un vânzător hotărât, într-o tranzacție nepărtinitoare, după un marketing adecvat și în care părțile au acționat fiecare în cunoștință de cauză, prudent și fără constrângere.</p> <p>Metodologia de estimare a "valorii de piață" a ținut cont de scopul evaluării, tipul proprietății și de recomandările Standardelor de Evaluare a Bunurilor 2022: SEV 230 Drepturi asupra proprietății imobiliare, SEV 310 Evaluări ale drepturilor asupra proprietății imobiliare pentru garantarea împrumutului și GEV 630 Evaluarea bunurilor imobile.</p>

Moneda evaluării	Opinia finală a evaluării este prezentată în LEI și EUR. Cursul de schimb leu/EUR valabil la data evaluării (24.07.2023) este cel afișat de BNR, și anume 4,9377 Lei/Eur.
Data evaluării	La baza efectuării evaluării au stat informațiile privind nivelul prețurilor la data de 24.07.2023, data la care se consideră valabile ipotezele luate în considerare precum și valorile estimate de către evaluator. Evaluarea a fost realizată în luna Iulie 2023. Data evaluării este 24.07.2023.
Data raportului	25.07.2023
Natura și amploarea activităților evaluatorului. Inspekția proprietății	<p>Inspekția a fost efectuată în data de 24.07.2023, de către evaluator autorizat Mândricel Mihai-Enigel, în lipsa clientului/destinatarului.</p> <p>Cu această ocazie, au fost preluate informații referitoare la proprietatea evaluată, au fost analizate schițele existente și s-a fotografiat proprietatea supusă evaluării. Nu s-au realizat investigații privind eventualele contaminări ale terenului sau amplasamentelor învecinate și nu au fost inspectate părțile ascunse ale clădirilor.</p>
Natura și sursa informațiilor pe care se bazează evaluatorul	<p>Documentele și schițele puse la dispoziția evaluatorului de către proprietarul terenului, respectiv:</p> <ul style="list-style-type: none"> ✓ Extrase CF nr. cerere 97019/14.07.2023; ✓ Extras de plan cadastral nr. 101082/25.07.2023. <p>Alte informații necesare existente în bibliografia de specialitate, respectiv:</p> <ul style="list-style-type: none"> ✓ Cursul de referință al monedei naționale afișat de BNR; ✓ Publicații privind piața imobiliară. ✓ Articole din presă <p>Evaluatorii nu își asumă nici un fel de răspundere pentru datele puse la dispoziție de către client și proprietar și nici pentru rezultatele obținute în cazul în care acestea sunt viciate de date incomplete sau greșite.</p>
Ipoteze semnificative	<ul style="list-style-type: none"> ✓ În prezentul raport sunt prezentate analizele, opiniile și concluziile mele profesionale și imparțiale și se limitează numai la ipotezele și ipotezele speciale prezentate; ✓ Aspectele juridice se bazează exclusiv pe informațiile și documentele furnizate de către proprietarul imobilului și au fost prezentate fără a se întreprinde verificări sau investigații suplimentare. Se presupune că titlul de proprietate este bun și marketabil, în afara cazului în care se specifică altfel; ✓ Informația furnizată de către terți este considerată de încredere, dar nu i se acordă garanții pentru acuratețe; ✓ Se presupune că nu există condiții ascunse sau neaparente ale amplasamentelor: solului sau structurii clădirii (părților ascunse) care să influențeze valoarea. Evaluatorul nu-și asumă nici o responsabilitate pentru asemenea condiții sau pentru obținerea studiilor necesare pentru a le descoperi; ✓ Se presupune că amplasamentul este în deplină concordanță cu toate reglementările locale și republicane privind mediul înconjurător în afara cazurilor când neconcordanțele sunt expuse, descrise și luate în considerare în raport; ✓ Din informațiile deținute de către evaluator și din discuțiile purtate cu proprietarul, nu există nici un indiciu privind existența unor contaminări naturale sau chimice care afectează valoarea proprietății evaluate sau valoarea proprietăților vecine. Evaluatorul nu are cunoștință de efectuarea unor inspekții sau a unor rapoarte care să indice prezența contaminanților sau materialelor periculoase și nici nu a efectuat investigații speciale în acest sens. Valorile sunt estimate în ipoteza că nu există așa ceva. Dacă se va stabili ulterior că există contaminări pe orice proprietate sau pe oricare alt teren vecin sau că au fost sau sunt puse în funcțiune mijloace care ar putea să contamineze, aceasta ar putea duce la diminuarea valorii raportate;

- ✓ Evaluatorul consideră că presupunerile efectuate la aplicarea metodelor de evaluare au fost rezonabile în lumina informațiilor ce sunt disponibile la data evaluării;
- ✓ S-a presupus că legislația în vigoare se va menține și nu au fost luate în calcul eventuale modificări care pot să apară în perioada următoare;
- ✓ Alegerea metodelor de evaluare prezentate în cuprinsul raportului s-a făcut ținând seama de tipul proprietății, tipul valorii exprimate și de informațiile disponibile;
- ✓ Evaluatorul a utilizat în estimarea valorii toate informațiile pe care le-a avut la dispoziție la data evaluării referitoare la subiectul de evaluat neexcluzând posibilitatea existenței și a altor informații de care acesta nu avea cunoștință;
- ✓ Valoarea de piață estimată este valabilă la data evaluării. Întrucât piața, condițiile de piață se pot schimba, valoarea estimată poate fi incorectă sau necorespunzătoare la un alt moment;
- ✓ Dacă nu se arată altfel în raport, se înțelege că evaluatorii nu au cunoștință asupra stării ascunse sau invizibile a proprietății (inclusiv, dar fără a se limita doar la acestea, starea și structura solului, structura fizică, sistemele mecanice și alte sisteme de funcționare, fundația, etc.), sau asupra condițiilor adverse de mediu (de pe proprietatea imobiliară în cauză sau de pe o proprietate învecinată, inclusiv prezența substanțelor periculoase, substanțelor toxice etc.), care pot majora sau micșora valoarea proprietății. Se presupune că nu există astfel de condiții dacă ele nu au fost observate, la data inspecției, sau nu au devenit vizibile în perioada efectuării analizei obișnuite, necesară pentru întocmirea raportului de evaluare. Acest raport nu trebuie elaborat ca un audit de mediu sau ca un raport detaliat al stării proprietății, astfel de informații depășind sfera acestui raport și/sau calificarea evaluatorilor. Evaluatorii nu oferă garanții explicite sau implicite în privința stării în care se află proprietatea și nu sunt responsabili pentru existența unor astfel de situații și a eventualelor lor consecințe și nici pentru eventualele procese tehnice de testare necesare descoperirii lor.

Ipoze semnificative speciale

La solicitarea evaluatorului nu a fost prezentat certificat de urbanism valabil. Evaluarea s-a realizat în ipoteza în care terenul evaluat este construibil conform permisiunilor urbanistice și dezvoltarilor deja existente din zona.

Tipul raportului

Scopul evaluării, complexitatea activului supus evaluării și cerințele clientului/utilizatorului au determinat gradul adecvat de detaliere al raportului de evaluare.

Prezentul raport de evaluare are o formă completă și este de tip explicativ (narativ) care respecta cerințele de raportare ale SEV 103 – Raportare.

Restricții de utilizare, difuzare sau publicare

- ✓ Intrarea în posesia unei copii a acestui raport nu implică dreptul de publicare a acestuia;
- ✓ Evaluatorul, prin natura muncii sale, nu este obligat să ofere în continuare consultanță sau să depună mărturie în instanță relativ la proprietățile în chestiune, în afara cazului în care s-au încheiat astfel de înțelegeri în prealabil;
- ✓ Raportul de evaluare este valabil în condițiile economice, fiscale, juridice și politice de la data întocmirii sale. Dacă aceste condiții se vor modifica concluziile acestui raport își pot pierde valabilitatea;
- ✓ Orice valori estimate în raport se aplică bunului evaluat, luat ca întreg și orice divizare sau distribuire a valorii pe interese fracționate va invalida valoarea estimată, în afara cazului în care o astfel de distribuire a fost prevăzută în raport;
- ✓ Nici prezentul raport, nici părți ale sale (în special concluzii referitor la valori, identitatea evaluatorului) nu trebuie publicate sau mediatizate fără acordul prealabil al evaluatorului autorizat care semnează acest raport, cu specificarea formei și contextului în care urmează să apară. Publicarea, parțială sau integrală, precum și utilizarea lui de către alte persoane decât clientul și utilizatorul desemnat al raportului de evaluare, atrage după sine încetarea obligațiilor contractuale.

**Conformitatea
evaluării cu SEV**

Raportul de evaluare a fost realizat în concordanță cu reglementările **Standardelor de Evaluare a Bunurilor 2022** și cu ipotezele și ipotezele speciale cuprinse în prezentul raport. Valoarea imobilului a fost determinată în conformitate cu standardele aplicabile, ținându-se cont de scopul pentru care s-a solicitat evaluarea, respectiv:

- ✓ SEV 100 – Cadrul general
- ✓ SEV 101 – Termenii de referință ai evaluării
- ✓ SEV 102 – Documentare și conformare
- ✓ SEV 103 – Raportare
- ✓ SEV 104 – Tipuri ale valorii
- ✓ SEV 105 - Abordări și metode de evaluare
- ✓ SEV 230 - Drepturi asupra proprietății imobiliare
- ✓ GEV 630 – Evaluarea bunurilor imobile

4. Prezentarea datelor

Identificarea proprietății imobiliare subiect. Descrierea juridică

Conform Extrasului de Carte Funciară cu nr. cerere 97019/14.07.2023, proprietatea este descrisă astfel: TEREN INTRAVILAN in suprafata de 300 mp suprafata masurata, categoria de folosinta curti constructii, învecinat la: la N-nr cad 34999; la V- nr cad 31430, la E- nr cad 33098, La V- nr cad 37028 (str. General Magheru); situat în Mun. Ramnicu Sarat, str. General Magheru, nr. 4, jud. Buzau, nr. cadastral 35957, inscris in CF 35957, aflat in proprietatea: PRIMARIA MUNICIPIULUI RAMNICU SARAT.

Identificarea eventualelor bunuri mobile evaluate

Nu au fost evaluate bunurile mobile amplasate în incinta proprietatii subiect.

Date despre zonă, oraș, vecinătăți și amplasare

- Proprietatea este amplasata in *Zona de nord-est a mun. Ramnicu Sarat, iesirea spre Puiesti, cartier Anghel Saligny*. Amplasarea proprietății in cadrul localitatii este prezentată în anexa prezentului raport.
- Tipul zonei: Zona preponderent rezidentiala formata din case unifamiliale de locuit
- Accesul în zonă se realizează cu ajutorul autovehiculelor personale si a mijloacelor de transport in comun : Autobuze

Unitati comerciale in apropiere	Unitati de invatamant	Unitati medicale	Institutiile de cult	Sedii de banci	Institutiile de interes public	Muzee	Parcuri, lacuri, cursuri de apă
DA	NU	NU	NU	NU	NU	NU	DA

Informații despre amplasament. Descrierea apartamentului

Proprietatea este amplasată în Zona de nord-est a mun. Ramnicu Sarat, iesirea spre Puiesti, cartier Anghel Saligny

Caracteristici fizice:

- Suprafața terenului: S = 300 mp suprafata masurata
- Deschiderea la stradă: 15,0 ml la str. General Magheru
- Dimensiuni: cf. extras CF
- Înclinare: plan
- Formă: regulata (cf. extras CF)
- Acces:

ACCESUL CATRE PROPRIETATEA SUBIECT SE REALIZEAZA DIN:

DN 22, apoi str. Intrarea Scolii	Drum asfaltat	public
----------------------------------	---------------	--------

IAR ULTERIOR SE REALIZEAZA DIN:

str. General Magheru	Drum pietruit	public
----------------------	---------------	--------

- Utilități:
 Rețea urbană de energie electrică: existentă –la limita
 Rețea urbană de apă: existentă –la limita
 Rețea urbană de termoficare: inexistentă
 Rețea urbană de gaze: existentă –la limita
 Rețea urbană de canalizare: existentă –la limita
 Rețea urbană de iluminat stradal: existentă

○ Alte observații: -

Conform Certificatului de urbanism nr. - se certifica:-

Caracteristici juridice:

- Utilizare legală: categoria de folosinta curti constructii conform extras CF
- Servituți de trecere: Nu este cazul
- Restricții de sistematizare: Nu este cazul
- Alte restricții existente: Nu este cazul

Caracteristici economice:

- Impozite asupra terenurilor: -
- Taxe locale de construire: -
- Avantaje fiscale: Nu este cazul

Descrierea
amenajărilor și
construcțiilor

-

Date privind
impozitele și taxele

Valorile impozabile, impozitele și taxele locale și alte taxe asimilate acestora sunt stabilite prin Codul fiscal, cu modificările și completările ulterioare, Titlul IX.

Istoric, incluzând
vânzările anterioare
și ofertele sau
cotațiile curente

✓ -

5. Analiza datelor

Analiza pieței imobiliare

Piața imobiliară se definește ca un grup de persoane sau firme care intră în contact în scopul de a efectua tranzacții imobiliare. Participanții la această piață schimbă drepturi de proprietate contra unor bunuri, cum sunt banii.

Spre deosebire de piețele eficiente, piața imobiliară nu se autoreglează ci este deseori influențată de reglementările guvernamentale și locale. Cererea și oferta de proprietăți imobiliare pot tinde către un punct de echilibru, dar acest punct este teoretic și rareori atins, existând întotdeauna un decalaj între cerere și ofertă.

Oferta pentru un anumit tip de cerere se dezvoltă greu, iar cererea poate să se modifice brusc, fiind posibil astfel ca de multe ori să existe supraofertă sau exces de cerere și nu echilibru. Cumpărătorii și vânzătorii nu sunt întotdeauna bine informați, iar actele de vânzare-cumpărare nu au loc în mod frecvent. De multe ori, informațiile despre prețuri de tranzacționare sau nivelul ofertei nu sunt imediat disponibile.

Proprietățile imobiliare sunt durabile și pot fi privite ca investiții. Sunt puțin lichide și de obicei procesul de vânzare este lung.

ANALIZA PIEȚEI IMOBILIARE ESTE UN PROCES ÎN ȘASE PASI:	
PASUL 1	Definirea produsului imobiliar (analiza productivității proprietății)
PASUL 2	Delimitarea pieței specifice (aria pieței și aria competitivă)
PASUL 3	Analiza cererii
PASUL 4	Analiza ofertei (investigarea și previziunea concurenței)
PASUL 5	Analiza interacțiunii dintre cerere și ofertă
PASUL 6	Previziunea absorbției proprietății subiect în piață (conceptele penetrării de piață)

Pasul 1. Definirea produsului imobiliar (analiza productivității proprietății)

În această prima etapă sunt identificate caracteristicile proprietății subiect care determină capacitatea sa productivă și utilizările potențiale ale proprietății. Aceste caracteristici pot fi fizice, juridice sau de localizare; acestea urmand a fi baza pentru selectarea proprietăților comparabile, precum și pentru concluziile cu privire la modelarea cererii marginale previzionate.

Atributele fizice, juridice și localizarea imobilului au fost prezentate anterior, prop. imobiliară evaluată este de tip teren liber.

Utilizările probabile în mod rezonabil ale proprietății subiect sunt:

- Rezidențial;
- Comercial;
- Industrial;

Din analiza trendului pieței am determinat că cererea existentă este pentru utilizare rezidențială. În această zonă, pentru celelalte utilizări practice nu există o cerere alternativă permisă.

Pasul 2. Delimitarea pieței specifice (aria pieței și aria competitivă)

Segmentarea pieței se impune a fi efectuată încă de la început, pentru a reduce eforturile și a concentra căutările spre a găsi cele mai bune informații cu grad mare de asimilare proprietății de evaluat.

Analiza pieței specifice presupune cercetarea condițiilor pieței imobiliare specifice proprietatii subiect, precum și examinarea cererii și ofertei și a ariei geografice de piață pentru tipul de proprietate analizat.

Pentru identificarea pieței imobiliare specifice proprietatii subiect au fost analizați o serie de factori:

- **Tipul proprietatii imobiliare:** teren liber;
- **Caracteristicile proprietatii imobiliare:**
 - ↳ **Modul de ocupare/utilizare:** în majoritatea cazurilor imobilul este ocupat de un singur utilizator (proprietarul) sau, în cazul închirierii, de un singur chirias;
 - ↳ **Baza de clienți (potențialii utilizatori):** marea majoritate a cazurilor clienții sunt persoanele juridice dar sunt situații când există un interes și din partea persoanele fizice;
 - ↳ **Calitatea terenului de fundare:** nu avem cunoștința de documente/informații/date din care să rezultă existența unor probleme legate de natura terenului de fundare;
 - ↳ **Utilități disponibile:** energie electrică, apă, canal, gaze-la limita proprietatii;
 - ↳ **Forma și deschidere :** dreptunghiulară, D = unilaterală: 15,0 ml în partea de Sud la str. General Magheru (nr cad 37028 conform extras cf și extras de plan cadastral).
- **Aria pieței:** locală, au fost analizate toate informațiile disponibile, referitoare la proprietati substitut, oferite spre vânzare în Zona de nord-est a mun. Râmnicu Sărat, ieșirea spre Puiesti, cartier Anghel Saligny precum și zone similare
- **Proprietăți substitut disponibile:** au fost identificate suficiente proprietăți (disponibilitate curentă și viitoare) cu o atractivitate similară, ce concurează cu proprietatea subiect, în aria de piață definită;
- **Proprietăți complementare:** sunt accesibile următoarele facilități suport ale funcțiunii analizate: stații auto, unități comerciale, unități de învățământ, grădinițe, unități medicale, magazine, parcuri, spații de recreere, sedii de bănci, instituții de cult;

În concluzie, ținând cont de toate aspectele prezentate anterior, precum și de specificul zonei (rezidențială), putem afirma că piața specifică proprietatii subiect este cea a terenurilor libere cu utilizare rezidențială, situate în Zona de nord-est a mun. Râmnicu Sărat, ieșirea spre Puiesti, cartier Anghel Saligny.

Pasul 3. Analiza cererii

Cererea reflectă nevoile, dorințele, puterea de cumpărare și preferințele consumatorilor produsului imobiliar. Analiza cererii se axează pe identificarea utilizatorilor potențiali (cumpărători și chiriași) pentru proprietatea subiect. Pentru aceasta se urmărește activități/utilizări care pot susține proprietatea așa cum este ea sau după unele lucrări de modificare (dacă se demonstrează că ar fi logic și favorabil a se efectua aceste modificări).

Cererea trebuie urmărită mai ales pe segmentul de piață *al celor cu interes de a achiziționa un imobil, îl doresc și pot (au puterea financiară) să-l și achiziționeze.*

Nivelul cererii pentru un anumit tip de proprietate determină atractivitatea proprietăților similare.

Pentru acest tip de proprietati nivelul cererii solvabile a înregistrat o stagnare, evoluția fiind antrenată de efectul COVID-19.

Cererea pentru proprietatea subiect vine în principal din partea persoanelor juridice și dar și din partea fizice. Cererea fiind determinată de nevoia dezvoltării de noi imobile care să satisfacă dorințele proprietarilor.

Cererea

PIATA TERENURILOR H1 2021 (REPORT H1 2021 | ROMANIA | Research & Forecast | Colliers)

Continuând trendul trasat în 2020, piața a rămas destul de activa în prima jumătate a anului 2021 strict bazat pe intențiile de cumpărare, dar poate fi dificil de a înțelege exact care este modul în care sunt lucrurile cu adevărat din punct de vedere al volumului de achiziție; deci, deși există o multitudine de contracte semnate, multe dintre ele prezintă precondiții (în mare parte legate de zonare) și este posibil să nu se închidă de fapt în 2021. Există, de asemenea, o mulțime de asocieri în participatie, care nu reprezintă un tip „tradițional” de tranzacții cu terenuri. Per total, bazat strict pe activitatea de tranzacții (închideri și semnări), 2021 se conturează a fi unul dintre cei mai buni ani pe care i-am văzut în urma recesiunii din 2008.

Revenind la diferite sectoare, se pare că de sectorul de retail a depășit sectorul rezidențial dacă ar fi să analizăm la nivel național, cu un segment de retail mult mai activ în afara capitalei. Remarcăm interes dintr-o categorie largă de cumpărători: de la diverși dezvoltatori de hipermarketuri/supermarketuri, bricolaj, mobilier etc. până la diferite tipuri de dezvoltatori de parcuri de retail, de strip mall-uri pentru orașe mici sau pentru zonele rezidențiale din marile orașe cu creștere rapidă.

Având în vedere cât de repede se mișcă lucrurile pe zona de retail, observăm că unii investitori inactivi revin pe piață, în timp ce alții tocmai intră pe piața cautând diversificarea proiectelor lor viitoare.

Pe segmentul rezidențial, tendințele din trecut încă se mențin: există un interes ridicat din partea multor tipuri de cumpărători care caută să obțină profituri atractive, iar piața devine din ce în ce mai aglomerată. Pe de altă parte, există o gamă destul de largă de terenuri căutate: parcele mai mici în zonele centrale (care vizează toate categoriile de venituri), parcele mai mari la periferia orașului sau foste platforme industriale (pentru proiecte la scară mai mare) și terenuri mari în afara orașelor (în special pentru proiecte de tip rezidențial).

În timp ce mai tot interesul pentru rezidențial este legat de București, există apetit în creștere în orașele regionale dinamice pentru proiecte rezidențiale; remarcăm că acest interes este arătat în special de investitorii mari pentru imobile cu utilizare mixtă rezidențial-retail. Sunt și cazuri în care unii investitori locali din diferite părți ale țării intră pe atractiva piața rezidențială a Bucureștiului unii cautând asocieri în participative pentru a minimiza riscurile.

Pe segmentul de birouri, chiar dacă acesta nu a atins apogeul gradului de neocupare cu destul de multe companii care își reduc activitatea la birou în acord cu noua realitate post-pandemică (regimul de muncă hibrid), există un fel de dezgheț. Dezvoltatorii activi încep să se gândească la proiecte noi în București (în special în zone foarte atractive). În plus, unii încep să se gândească că până vor finaliza un proiect în 3-4 ani – dacă luăm în considerare cumpărarea unui teren, obținerea tuturor aprobărilor necesare, construindu-l efectiv – scena birourilor din București se va fi stabilizat și se poate confrunța chiar cu o lipsă de spații având în vedere ultimele întârzieri ale proiectelor sau chiar amânarea altora.

În ceea ce privește modalitatea de plată vizată pentru o achiziție, distribuția potențialilor cumpărători a rămas relativ aceeași ca în trecut: o mică parte dintre cumpărători au resurse financiare și intenționează să facă plata cash pentru imobilul dorit, în timp ce marea majoritate au în plan să contracteze un credit bancar.

La capitolul criterii de selecție a unui proprietar de acest tip, amplasamentul este factorul cu cea mai mare greutate, urmat fiind de importanța accesului la facilitățile/utilitățile disponibile. Pe locul al treilea în clasamentul priorităților se poziționează dimensiunea și forma amplasamentului.

Concluzii privind *Cererea solvabilă* specifică pentru acest tip de proprietate:

- *Cererea pentru cumpărare* – moderată, în ușoară creștere.

- **Cererea pentru închiriere** – nu exista informatii in acest sens.
- **Potențialii cumparatori:** cererea solvabila vine in principal din partea persoanelor juridice.
- **Interesul investitional:** exista si este in continua crestere. Clientul investitional este interesat de amplasamentele la care situatia juridica este clara iar coeficientii urbanistici sunt generosi;
- **Preferintele manifestate pe piata:** in principal sunt solicitate unitatile cu suprafete plane, forme regulate si deschideri care sa permita accesul facil, amplasate in zone bine echipate dpdv edilitar;
- **Dimensiunea proprietatii:** amplasamentele cu suprafete mai mici au o mai mare cautare in detrimentul celor cu suprafete mari.

Pasul 4. Analiza ofertei (investigarea și previziunea concurenței)

Oferta se referă la disponibilitatea produsului imobiliar în diferitele lui faze de dezvoltare. Un cumpărător are alternativa de a achiziționa/inchiria de pe piață un număr mai mare de proprietăți cu caracteristici asemănătoare. În competiție cu acestea intră și proprietatea subiect, care este doar una dintre variantele alternative din totalul celor disponibile pe piață.

Oferta aferentă proprietăților disponibile spre vânzare/inchiriere (doar acestea prezintă interes, nu cele care sunt similare dar nu sunt expuse spre vânzare/ închiriere), care sunt asimilabile (caracteristicilor și utilității) proprietății subiect se numește **ofertă competitivă**.

Existența ofertei pentru o anumită proprietate la un anumit moment, anumit preț și un anumit loc indică gradul de raritate a acestui tip de proprietate.

Oferta

Piața rămâne aprovizionată în mod adecvat, dar exista niste schimbari. De exemplu, asociatiile in participatiune (Joint Venturile) sunt mult mai predominante intrucat mulți dintre dezvoltatori (în special pe segment rezidențial) doresc să împartă riscul unui proiect nou, în timp ce destul de mulți proprietari de terenuri fără presiune mare de a vinde preferă să fie implicați ca parteneri în proiectele viitoare și obțin astfel randamente mai mari la vânzarea produselor imobiliare finite.

Un aspect important care afectează aprovizionarea cât și perspectiva pe termen scurt este legată de incertitudinile referitoare la dezvoltarea urbană. Pe fondul unei schimbări în administrarea și direcția politică în multe orașe, au existat unele blocaje (cum ar fi în numirea șefului arhitecților în anumite orașe sau înghețarea PUZ-urilor în București); lucrurile se mișcă spre mai bine, spre o mai multă claritate în majoritatea orașelor cu excepția Bucureștiului, unde progresul este lent și conduce la a perspectiva mai tulbure pentru piața terenurilor.

EVOLUTIA PRETURILOR

2021 a avut până acum, destul de puține tranzacții majore, dar aceasta nu evidențiază deloc o cerere superficială, deoarece cumpărătorii așteaptă pur și simplu clarificarea anumitor aspecte. Preturile au fost destul de stabile comparativ cu ultimii 1-2 ani în majoritatea cazuri, însă terenuri foarte bune cu PUD sau PUZ-uri bune pot înregistra o creștere în contextul administrativ actual – până la 15- 20% fata de ultimul an.

Este și adevărat că în mare parte comercianții de tip retail plătesc extra pentru a-și asigura cele mai bune parcele de teren pentru afacerea lor. Ca excepții, am văzut câteva imobile mari care au fost vândute anul trecut și revândute acum, în 2021, pentru prețuri mult mai mari, dar nu am numi asta un nou trend, mai degrabă o excepție interesantă generată prin niște campanii agresive de expansiune a câtorva comercianții de retail.

În ceea ce privește **oferta competitivă** pentru proprietatea imobiliară subiect, în urma analizei de piață au rezultat următoarele informații:

- **oferta de vanzare** – suficientă, asezată pe un trend descendent. Nu sunt semne

- care sa aduca o schimbare;
 - oferta de inchiriere – nu sunt informatii;
 - stocul total disponibil – mic, aflat in scadere;
 - volumul de livrari asteptate: nu sunt asteptate;
 - prețurile solicitate pentru vânzare* – între 34-50 EUR/mp
 - marja de negociere la vanzare (oferte mature): între 10%-20%
- Reprezintă raportul dintre prețul din oferta maturizata și prețul la care se încheie tranzacția).

* variația prețurilor este antrenată de următoarele aspecte: localizare, facilitati/utilitati, suprafața, acces, amenajari exterioare, imprejmuire, etc;

În anexe sunt prezentate informațiile de piata (oferte de vânzare) colectate din piata specifica pentru proprietatea subiect.

Pasul 5. Analiza interacțiunii dintre cerere și ofertă

Valoarea de piață a unei proprietăți imobiliare este, în cea mai mare măsură, dependentă de poziția sa competitivă pe piața specifică.

Cunoscând caracteristicile proprietății imobiliare evaluate, putem identifica și selecta și alte proprietățile imobiliare competitive (oferta) și putem înțelege avantajele/dezavantajele comparative pe care proprietatea subiect le-o prezintă potențialilor cumpărători (cererea).

Pentru a evidenția conformările pieței pentru o anumită utilizare a unei proprietăți imobiliare, trebuie identificata relația dintre cererea (solubilă și probabilă) și oferta concurențială de pe piața analizată – curentă și viitoare. Această relație arată gradul de echilibru (sau dezechilibru) care caracterizează piața curentă și condițiile ce ar caracteriza piața după o perioadă de prognoză.

Pe termen scurt, oferta imobiliară este relativ fixă și prețul răspunde la cerere. Comparând cererea existentă și potențială cu oferta curentă și anticipată competitivă se poate determina dacă există cerere pentru un număr mai mare de imobile.


Ținând cont de informațiile existente în piață la data evaluării, pentru acest tip de proprietate putem reliefa următoarea situație:

În ce privește **vanzarea**, piața este caracterizată printr-o cerere aflată într-o usoară creștere, pe fondul unei oferte inferioare cererii. O astfel de piață este uneori numită **pieță a vânzătorilor**, intrucat vanzatorii pot obtine preturi mai mari pentru proprietățile imobiliare disponibile (Acela care deține proprietatea „impune” pretul).

PREVIZIUNI

Preturile vor rămâne în mare parte stabile cu scaderi si cresteri inregistrate in cazuri exceptionale. Întrucât economia generală și-a revenit deja/a atins nivelul de dinaintea pandemiei, piața terenurilor arată complet diferit decât în 2010-2011, ca urmare a recesiunii care a urmat crizei financiare globale din 2008; de fapt, ar fi greșit să spunem că sectorul terenurilor chiar a suferit o criza. Dezvoltatori de retail și rezidential sunt la fel de activi ca întotdeauna și în timp ce alții rămân activi pe margine asteptand o mai bună claritate cu privire la veniturile lor (în special birouri), există în general un sentiment de optimism cu privire la economia românească pentru următorii câțiva ani - cu excepția oricăror evenimente externe negative, desigur.

Wage growth, construction costs dwarf residential prices, room to go higher for house prices?



Sursa: REPORT H1 2021 | ROMANIA | Research & Forecast | Colliers

Pasul 6. Previțiunea absorbției proprietății subiect în piață

Prin compararea caracteristicilor proprietății subiect cu cele ale proprietăților competitive, putem determina absorbția proprietății subiect, în condițiile de piață, cerere și ofertă competitivă cunoscute.

În prezent în apropierea României se desfășoară un conflict armat; acest conflict a generat sancțiuni internaționale fără precedent. Sancțiunile radicale aplicate în prezent împotriva Rusiei vor avea consecințe de amploare. Prețurile energiei și ale materiilor prime au urcat, adăugându-se la inflația existentă. Economii europene sunt cele mai expuse la risc; se anticipează ca țările care au legături economice strânse cu Ucraina și Rusia vor fi afectate în mod deosebit, existând un risc deosebit de penurie și de întrerupere a aprovizionării, pe lângă presiunea cauzată de aflulul de refugiați.

Mentionăm că prezenta evaluare are la bază ofertele de la data curentă fără a putea anticipa viitoare efecte ale războiului/potentialei crize economice asupra valorii de piață a bunurilor evaluate.

Piața terenurilor este condusă foarte mult de așteptări cu privire la ceea ce vom avea la nivel macro și în economia reală, cu un accent special pe forța de muncă. Dacă lucrurile își revin repede, nu ar trebui să existe probleme majore. Acestea fiind spuse, toate proprietățile imobiliare majore suferă incertitudini crescute: birouri - impactul muncii de acasă pe termen lung, comerțul cu amănuntul - adoptarea accelerată a comerțului electronic și a protecției împotriva pandemiei proiectate viitoare, rezidențiale - securitatea locului de muncă și, de asemenea, impactul de la locul de muncă de acasă, dar cu diferite ramificații.

Răspunsurile la toate aceste întrebări le vom identifica mai degrabă la o scară mai globală decât la nivel de România, așa că trebuie să așteptăm să vedem cum stau lucrurile la nivel internațional.

În ceea ce privește prețurile, ne așteptăm ca lucrurile să rămână mai degrabă plate (cu ajustări de la caz la caz), cu excepția cazului în care lucrurile iau o întorsătură puternică în rău. Dar chiar dacă s-ar împlini un astfel de scenariu, orice mișcare descendentă generalizată a prețurilor nu ar avea un impact imediat, ca în timpul crizei anterioare.

De asemenea o mare diferență față de 2010-2011 este că piața nu este în criză de lichiditate. În general, acest lucru oferă un motiv suplimentar pentru un optimism ușor și speranța unei reveniri mai facile la niveluri similare peste ani.

Sursa: Colliers Romania Market Report H1 2020

Cea mai bună utilizare

Conceptul de cea mai bună utilizare reprezintă alternativa de utilizare a proprietății subiect din diferite variante posibile. Aceasta va constitui baza de pornire și va genera ipotezele de lucru necesare procesului de evaluare.

Cea mai bună utilizare este definită ca fiind *utilizarea probabilă rezonabilă și legală a unui teren liber sau a unei proprietăți construite, care este fizic posibilă, fundamentată adecvat, fezabilă financiar și care determină cea mai mare valoare.*

Cea mai bună utilizare este analizată în următoarele situații:

- o Cea mai bună utilizare a terenului liber sau considerat a fi liber;

Cea mai bună utilizare a unei proprietăți este determinată după aplicarea celor patru criterii și după eliminarea diferitelor utilizări alternative.

Utilizarea rămasă, care îndeplinește toate cele patru criterii, este cea mai bună utilizare. Pentru a identifica cea mai bună utilizare a terenului considerat liber, am cules de pe piață informații referitoare la terenuri libere amplasate în Zona de nord-est a mun. Râmnicu Sarat, iesirea spre Puiești, cartier Anghel Saligny.

Pe baza analizei de piață efectuate, am studiat utilizările considerate probabile și rezonabile pe baza conformității cu cele 4 criterii ale celei mai bune utilizări a terenului considerat liber, ținând cont în același timp de specificul zonei și caracteristicile terenului (formă și dimensiuni). În vederea stabilirii celei mai bune utilizări, am analizat utilizările posibile ale proprietății, după cum urmează:

Utilizari probabile in mod rezonabil	CRITERII CMBU			
	Permisă legal	Posibilă fizic	Fezabilă financiar	Maximum productivă
Rezidențial	da	da	da	da
Comercial	da	da	da	nu
Industrial	nu	da	nu	nu

Având în vedere cele prezentate mai sus și concluziile rezultate din analiza pieței specifice, cea mai bună utilizare a proprietății este cea rezidențială.

Ca urmare, *cea mai bună utilizare a terenului considerat liber* este cea actuală, de **teren pretabil pentru dezvoltări imobiliare cu destinație rezidențială**. Această utilizare îndeplinește criteriile care definesc CMBU, și anume:

- o este fizic posibilă
- o este permisă legal
- o este fezabilă financiar
- o este maxim productivă

6. Evaluarea proprietatii

Metode de evaluare Valoarea terenului trebuie estimată având în vedere cea mai bună utilizare a acestuia. Chiar dacă terenul are amenajări, valoarea acestuia este estimată prin luarea în considerare a celei mai bune utilizări a lui, și anume, prin considerarea lui ca fiind liber și disponibil pentru dezvoltare ulterioară, respectiv pentru utilizarea cea mai eficientă.

Având în vedere informațiile disponibile, s-a optat pentru una dintre cele 6 metode de evaluare ale terenurilor, prevăzute în GEV 630 – Evaluarea bunurilor imobile, respectiv metoda comparației.

Metoda comparației directe În aplicarea acestei metode sunt analizate, comparate și ajustate vânzările și alte date despre loturi similare, în scopul identificării unui nivel de valoare pentru terenul de evaluat. În procesul de comparație, sunt luate în considerare asemănările și deosebirile între loturi.

Această metodă este recomandată pentru evaluarea terenurilor libere, sau considerate libere pentru scopul evaluării, fiind preferată atunci când există date comparabile suficiente și sigure. Prin această metodă, prețurile și celelalte informații referitoare la loturi similare, sunt analizate, comparate și corectate în funcție de asemănări sau diferențieri.

La data evaluării, evaluatorul a dispus de informații privind terenuri similare ce au fost tranzacționate recent (mai aproape de data evaluării), informațiile fiind culese din publicațiile de specialitate, în care sunt prezentate diverse oferte (vânzări – cumpărări de terenuri, cu și fără construcții). Ofertele de vânzare ale terenurilor din zona unde se situează proprietatea imobiliară evaluată sunt cuprinse între 34-50 EUR/mp.

În metoda comparației directe valoarea este estimată prin analiza activității pieței pentru tranzacții cu proprietăți similare. Elementele de comparație includ drepturi de proprietate, restricții legale, condiții de finanțare, condiții de vânzare (motivată), condiții de piață (data vânzării), localizarea, caracteristicile fizice, utilități disponibile, accesul, deschiderea, etc.

În anexe sunt prezentate datele despre vânzări sau cotații ale unor proprietăți similare sau asemănătoare cu cea evaluată. Aceste date au fost verificate pentru valabilitate și corectitudine prin contactarea vânzătorului.

În Anexe este prezentată procedura de aplicare a metodei și *Grila comparațiilor de piață*. În urma aplicării metodei selectate, a rezultat valoarea proprietății analizate. Aceasta a fost estimată la:

12.900 EUR, echivalent 63.696 LEI

Valoarea nu este afectată de T.V.A.

Analiza rezultatelor și concluzia asupra valorii Valorile rezultate în urma aplicării metodelor de evaluare selectate sunt următoarele:

Metoda comparației directe = 12.900 EUR

Tehnici alternative – metoda extracției = Nu s-a aplicat

Criteriile care au stat la baza estimării finale a valorii, fundamentată și semnificativă, sunt: **adecvarea, precizia și cantitatea de informații.**

Adecvarea:

Prin acest criteriu, evaluatorul judecă cât de pertinentă este fiecare metodă, scopului și utilizării evaluării. Adecvarea unei metode, de regulă, se referă direct la tipul proprietății imobiliare și viabilitatea pieței.

Precizia:

Precizia unei evaluări este măsurată de încrederea evaluatorului în corectitudinea datelor, de calculele efectuate și de corecțiile aduse prețurilor de vânzare a proprietăților comparabile.

Cantitatea informațiilor:

Adecvarea și precizia influențează **calitatea** și relevanța rezultatelor unei metode. Ambele criterii trebuie studiate în raport cu **cantitatea** informațiilor evidențiate de o anumită tranzacție comparabilă sau de o anumită metodă. Chiar și datele care îndeplinesc criteriile de adecvare și precizie pot fi contestate dacă nu se fundamentează pe suficiente informații. În termeni statistici, intervalul de încredere în care va fi valoarea reală, va fi îngustat de informațiile suplimentare disponibile.

Luând în calcul **criteriul adecvării** am constatat că preponderent acest tip de proprietate se tranzacționează în detrimentul închirierii, fiind achiziționat preponderent în scopul dezvoltării imobiliare din punct de vedere industrial de către proprietari. Dpdv al criteriului adecvării abordarea selectată este metoda comparației directe.

Luând în calcul **criteriul preciziei** și al **cantității de informații** am concluzionat că informațiile utilizate în cadrul metodei comparației directe conduc la o încredere ridicată asupra datelor utilizate, cantitatea informațiilor de piață disponibile fiind mare.

În aceste condiții cea mai potrivită metodă este analiza pe perechi de date din cadrul metodei comparației directe. Această metodă îndeplinește **criteriul preciziei** și **criteriul cantității și calității informațiilor**.

Luând în considerare cele de mai sus, opinia evaluatorului este că abordarea cea mai adecvată în cazul de față este metoda comparației directe, în urma aplicării căreia valoarea de piață a proprietății a fost estimată la (rotund):

12.900 EUR, echivalent 63.696 LEI

Valoarea nu este afectată de T.V.A.

la cursul valutar de 4,9377 lei/EUR, valabil pentru data de referință a evaluării.



Măndricel

7. Anexe

Anexa nr. 1 - Metoda comparației directe

Comparația directă este metoda recomandată în primul rând pentru evaluarea terenului.

Comparația directă poate fi utilizată pentru evaluarea terenului liber sau considerat liber pentru scopul evaluării. Comparația directă este cea mai utilizată metodă pentru evaluarea terenului și cea mai preferată metodă atunci când sunt disponibile vânzări de terenuri comparabile.

În aplicarea acestei metode sunt colectate, analizate, comparate și ajustate vânzările de loturi și alte date privind parcele similare, în scopul estimării valorii terenului subiect. În procesul de comparație sunt luate în considerare asemănările și deosebirile dintre loturile similare și terenul subiect.

Variabilele luate cel mai des în considerare ca elemente de comparație sunt caracteristicile fizice ale terenului, care se referă la mărimea și forma acestuia, deschiderea la drumul de acces, topografia, localizarea și priveliștea.

Etapetele sunt următoarele:

- 1) Sunt colectate date despre vânzările și închirierile finalizate și ofertele active;
- 2) Identificarea asemănărilor și diferențierile dintre aceste date;
- 3) Sortarea informațiilor în funcție de relevanța lor;
- 4) Ajustarea prețurilor comparabilelor pentru a justifica diferențele față de caracteristicile terenului subiect;

Formarea concluziei asupra valorii de piață a terenului evaluat.

PROCESUL DE OBTINERE A INFORMAȚIILOR RELEVANTE PRIVIND EVALUAREA TERENULUI					
<p>În vederea obținerii de informații relevante din piața specifică proprietății imobiliare subiect, au fost parcurse următoarele patru etape principale:</p> <p>1. <i>Planificarea</i> – În această etapă au fost evaluatele caracteristicile proprietății subiect, determinate în baza informațiilor furnizate de client, informațiilor culese din surse publice de informații și informațiilor culese în timpul inspecției în teren.</p> <p>Caracteristicile considerate relevante includ tipul imobilului, dreptul de proprietate transmis, condițiile de finanțare și vânzare, adresa, amplasarea, suprafața, utilitățile disponibile, accesul, vecinătățile, punctele de intrare, principalele artere din zonă etc.</p> <p>2. <i>Colectarea</i> – Această etapă presupune culegerea informațiilor din diverse surse de informații și validarea acestora ori de câte ori este posibil prin verificări încruciate.</p> <p>3. <i>Analiza</i> – Procesul de analiză are ca scop filtrarea informațiilor, în vederea restrângerii intervalului și identificării de oferte ale unor proprietăți imobiliare similare imobilului evaluat.</p> <p>4. <i>Doseinarea</i> – Presupune finalizarea procesului de obținere a informațiilor relevante și are la bază sinteza etapelor anterioare, prin raportarea într-un format clar și concis a informațiilor relevante identificate.</p> <p>• În cazul prezentei evaluări, procesul de obținere a informațiilor relevante s-a concretizat prin completarea "fișei de colectare a informațiilor de piață", cu date și informații verificate și documentate, privind proprietăți imobiliare similare - oferte spre vânzare, valabile la data evaluării.</p> <p>• Proprietățile imobiliare prezentate în fișa de colectare au caracteristici fizice, juridice și economice similare cu cele ale proprietății subiect (caracteristici care pot fi în mod credibil și rezonabil ajustate pentru ca proprietatea comparabilă să reprezinte un substitut al proprietății subiect).</p>					
FIȘA DE COLECTARE A INFORMAȚIILOR DE PIATĂ RELEVANTE - TEREN LIBER					
	Subiect	Oferta	Oferta	Oferta	Oferta
Suprafața (mp)	300 mp	300 mp	600 mp	227 mp	300 mp
Preț oferta/vânzare (€/mp)	-	50 €/mp	33,8 €/mp	40 €/mp	50 €/mp
TIPUL COMPARABILEI (tranzacție/oferta)	-	oferta	oferta	oferta	oferta
DREPTUL DE PROPRIETATE TRANSMIS	Drept absolut	Drept absolut	Drept absolut	Drept absolut	Drept absolut
RESTRIȚII LEGĂLE (reglementare urbanistică)	Nu sunt	similar	similar	similar	similar
CONDITII DE FINANȚARE	Numerar	Numerar	Numerar	Numerar	Numerar
CONDITII DE VANZARE	Nepartinitoare	Nepartinitoare	Nepartinitoare	Nepartinitoare	Nepartinitoare
CONDITII DE PIATĂ	Curente	Curente	Curente	Curente	Curente
LOCALIZARE	Mun. Râmnicu Sarat, str. General Magheru, nr. 4, jud. Buzau - cart. Anghel Salenru	Mun. Râmnicu Sarat, cartier Bănera Focsani, str. Oltului, nr. 18	Mun. Râmnicu Sarat, cartier Bariera Focsani, str. Timisului	Mun. Râmnicu Sarat, cartier Sarbu, str. Marilor, nr. 23A	Mun. Râmnicu Sarat, cart. Anghel Saligny, str. N. Titulescu
SUPRAFAȚA (mp)	300 mp	300 mp	600 mp	227 mp	300 mp
DESTINAȚIA (utilizarea terenului)	intravilan	intravilan	intravilan	intravilan	intravilan
AMENAJARI EXTERIOARE (strazi, trotuare etc)	pietruit	pietruit	pietruit	pietruit	pietruit
TOPOGRAFIE/RELIEF	drept	drept	drept	drept	drept
UTILITATI DISPONIBILE	utilitati la limita proprietatii	utilitati la limita proprietate	utilitati la limita proprietati	utilitati la limita proprietate	utilitati la limita proprietate
FORMA IN PLAN & DESCHIDERE	regulata, 1 deschidere	regulata, 1 deschidere	regulata, 1 deschidere	neregulata, 1 deschidere	regulata, 1 deschidere
<p><i>Pentru proprietatile comparabile selectate au fost atasate prezentului raport. PrintScreen-ul cu oferta si datele de contact (link si nr. de telefon)</i></p>					

EVALUAREA TERENULUI - ABORD. PRIN PIATA-METODA COMPARATIEI DIRECTE-ANALIZA PE PERECHI DE DATE					
Element de comparatie	Subiect	Comparabila A	Comparabila B	Comparabila C	Comparabila D
Suprafata (mp)	300 mp	300 mp	600 mp	227 mp	300 mp
Pret oferta/vanzare (€/mp)		50 €/mp	34 €/mp	40 €/mp	50 €/mp
ELEMENTE SPECIFICE TRANZACTIUNII					
TIPUL COMPARABILEI (tranzactie/oferta)		oferta	oferta	oferta	oferta
Marja de negociere din piata specifica (%)	-15%	-15%	15%	-15%	-15%
Cuquantum ajustare (€/mp)		-7,5 €/mp	-5,1 €/mp	-5,9 €	-7,5 €/mp
PRET ESTIMAT DE TRANZACTIE (€/mp)		43 €/mp	29 €/mp	34 €/mp	43 €/mp
DREPTUL DE PROPRIETATE TRANSMIS	Drept absolut	Drept absolut	Drept absolut	Drept absolut	Drept absolut
Cuquantum ajustare (%)		0%	0%	0%	0%
Cuquantum ajustare (€/mp)		€/mp	€/mp	€/mp	€/mp
PRET AJUSTAT (€/mp)		43 €/mp	29 €/mp	34 €/mp	43 €/mp
RESTRICTII LEGALE (reglementare urbanistica)	Nu sunt	similar	similar	similar	similar
Cuquantum ajustare (%)		0%	0%	0%	0%
Cuquantum ajustare (€/mp)		€/mp	€/mp	€/mp	€/mp
PRET AJUSTAT (€/mp)		43 €/mp	29 €/mp	34 €/mp	43 €/mp
CONDITII DE FINANTARE	Numerar	Numerar	Numerar	Numerar	Numerar
Cuquantum ajustare (%)		0%	0%	0%	0%
Cuquantum ajustare (€/mp)		€/mp	€/mp	€/mp	€/mp
PRET AJUSTAT (€/mp)		43 €/mp	29 €/mp	34 €/mp	43 €/mp
CONDITII DE VANZARE	Neapartintoare	Neapartintoare	Neapartintoare	Neapartintoare	Neapartintoare
Cuquantum ajustare (%)		0%	0%	0%	0%
Cuquantum ajustare (€/mp)		€/mp	€/mp	€/mp	€/mp
PRET AJUSTAT (€/mp)		43 €/mp	29 €/mp	34 €/mp	43 €/mp
CONDITII DE PIATA	Curente	Curente	Curente	Curente	Curente
Cuquantum ajustare (%)		0%	0%	0%	0%
Cuquantum ajustare (€/mp)		€/mp	€/mp	€/mp	€/mp
PRET AJUSTAT (€/mp)		43 €/mp	29 €/mp	34 €/mp	43 €/mp
ELEMENTE SPECIFICE PROPRIETATII					
LOCALIZARE	Mun. Ramnicu Sarat, str. General Magheru, nr. 4, jud. Buzau - cart. Anghel Saligny	Mun. Ramnicu Sarat, cartier Bariera Focsani, str. Otilului, nr. 18	Mun. Ramnicu Sarat, cartier Bariera Focsani, str. Timocului	Mun. Ramnicu Sarat, cart. Sarbi, str. Morilor, nr. 23A	Mun. Ramnicu Sarat, cart. Anghel Saligny, str. N. Titulescu
Comparativ cu subiectul		locatie similara	locatie similara	locatie inferioara	locatie similara
Cuquantum ajustare (%)		0%	0%	15%	0%
Cuquantum ajustare (€/mp)		€/mp	0,0 €/mp	5,1 €/mp	€/mp
PRET AJUSTAT (€/mp)		43 €/mp	29 €/mp	39 €/mp	43 €/mp
CARACTERISTICI FIZICE					
SUPRAFATA (mp)	300 mp	300 mp	600 mp	227 mp	300 mp
Cuquantum ajustare (%)		0%	45%	0%	0%
Cuquantum ajustare (€/mp)		0,0 €/mp	12,9 €/mp	0,0 €/mp	0,0 €/mp
DESTINATIA (utilizarea terenului)	intravilan	intravilan	intravilan	intravilan	intravilan
Cuquantum ajustare (%)		0%	0%	0%	0%
Cuquantum ajustare (€/mp)		€/mp	€/mp	€/mp	€/mp
AMENAJARI EXTERIOARE (strazi, trotuare etc)	pietruit	pietruit	pietruit	pietruit	pietruit
Cuquantum ajustare (%)		0%	0%	0%	0%
Cuquantum ajustare (€/mp)		0,0 €/mp	0,0 €/mp	0,0 €/mp	0,0 €/mp
TOPOGRAFIE/RELIEF	drept	drept	drept	drept	drept
Cuquantum ajustare (%)		0%	0%	0%	0%
Cuquantum ajustare (€/mp)		€/mp	€/mp	€/mp	€/mp
UTILITATI DISPONIBILE	utilitati la limita proprietati	utilitati la limita proprietati	utilitati la limita proprietati	utilitati la limita proprietati	utilitati la limita proprietati
Cuquantum ajustare (%)		0%	0%	0%	0%
Cuquantum ajustare (€/mp)		0,0 €/mp	0,0 €/mp	0,0 €/mp	0,0 €/mp
FORMA IN PLAN & DESCHIDERE	regulata, 1 deschidere	regulata, 1 deschidere	regulata, 1 deschidere	neregulata, 1 deschidere	regulata, 1 deschidere
Cuquantum ajustare (%)		0%	0%	10%	0%
Cuquantum ajustare (€/mp)		0,0 €/mp	0,0 €/mp	3,9 €/mp	0,0 €/mp
Total ajustare caracteristici fizice %		0%	45%	10%	0%
Total ajustare caracteristici fizice (€/mp)		0,0 €/mp	12,9 €/mp	3,9 €/mp	0,0 €/mp
PRET AJUSTAT (€/mp)		42,5 €/mp	41,6 €/mp	42,6 €/mp	42,5 €/mp
Cheltuieli pt. aducere la stadiul de teren construit	nu	nu este cazul	nu este cazul	nu este cazul	nu este cazul
Cuquantum ajustare (%)		0%	0%	0%	0%
Cuquantum ajustare (€/mp)		€/mp	€/mp	€/mp	€/mp
PRET AJUSTAT (€/mp)		43 €/mp	42 €/mp	43 €/mp	43 €/mp
Ajustare totala bruta absoluta (€)		0,0 €	12,9 €	8,9 €	0,0 €
Ajustare totala procentuala absoluta (%)		0%	45%	27%	0%
Numarul de ajustari (buc.)		0	1	2	0
VALOARE DE PIATA* :		43 €/mp	12.900 €	echivalent a 63.696 lei	

*Conform GEV 630/art. 53, selectarea concluziei asupra valorii este determinata de proprietatea imobiliara (Co_D), care este cea mai apropiata

Curs valutar BNR:

€/pdv fizic, juridic si economic de proprietatea subiect si asupra pretului careia s-au efectuat cele mai mici ajustari.


4,9377 lei/€




Mandricel

Anexa nr. 2 - Fotografii:


Acces si vecinatati



Acces si vecinatati

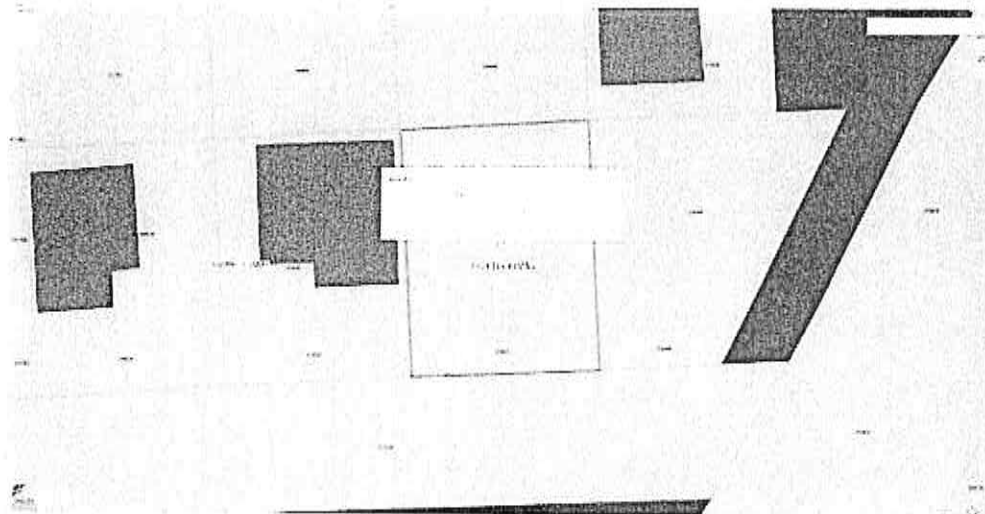


Perspectiva asupra terenului



Perspectiva asupra terenului

Anexa nr. 3 – Localizare in zona



Sursa: <https://geoportal.ancpi.ro/geoportal/imobile/Harta.html>



Sursa: Google Maps

**Anexa nr. 4 – Informații de piață
Comparabila teren A**

Teren casa Rm Sarat

15 000 EUR negociabil

0767464500

15.000 EUR negociabil

Buna ziua, interesata de oferta dumneavoastra. Ma pot vedea?

15.000 EUR negociabil

Comenză (10/10)

15.000 EUR

15.000 EUR

Publicat


Valentin

15.000 EUR

15.000 EUR

15.000 EUR

Distribuire anuntul pe



Descriere

Proprietar vand teren si tuta! Ramnicu Sarat cartieru Focsani, vazavi cu strada peccu Petrom str Otului nr 18 / 130 mp terenul pe lista. Terenul are toate actele si regula si proiect casa + nord, autorizare de constructie, S. utilitatii 300 m ur. 18', Gaze trase la poarta. Apa + Canal, curent si sctro coasta.

Vezi detalii pe www.publi24.ro




0767464500



<https://www.publi24.ro/anunturi/immobiliare/de-vanzare/terenuri/teren-intravilan/anunt/teren-casa-rm-sarat/fhh478d392d8791gdg9i1ffi29f6858g.html>

50 E/mp, Ramnicu Sarat, cartier Bariera Focsani, str. Oltului, nr. 18, similar, 300 mp, intravilan, drept, pietruit, utilitati la limita proprietatii, regulata, 1 deschidere, informatii obtinute telefonic

Foto din anunt



Comparabila teren B

✕
ID #6496125

Râmnicu Sărat (BZ)

124,211 DE BANI / 1.1. 01.2022

Proprietar

+40 737 967 155

+

100 000 €

Adauga la contacte

Catalin

Teren intravilan 600mp

Vand teren suprafata 600mp, Bariera Focsani, dotat cu gaze si curent. Pret fix 100000lei

100.000 €

Râmnicu Sărat (BZ)

Detaliu proprietate

Tranzactie:	Vânzare
Tip proprietate:	Teren intravilan


Sursa

https://www.olx.ro/d/oferta/teren-intravilan-600mp-IDgy4by.html

EMISORUL

<https://www.olx.ro/d/oferta/teren-intravilan-600mp-IDgy4by.html>

34 E/mp, (100.000 Lei), cartier Bariera Focsani, str. Timisului, similar, 600 mp, intravilan, drept, pietruit, utilitati la limita proprietatii, regulata, 1 deschidere, Sursa Argus, informatii obtinute telefonic



Comparabila teren C

Teren de vânzare

0766-833320

9 000 EUR negociabil

0766-833320

Buna ziua! Interesez de oferta dumneavoastra. Multe multumiri!

40 E/MP

Detalii despre vânzător

9/10

Profilul meu

▲ Ajută-ne



Ionut Poparian

100% pozitiv

100% pozitiv

100% pozitiv

100% pozitiv

Distribuie anunțul pe



Descriere

Vând teren intravilan în cartier de străzi cu suprafață 227mc, situat în Râncușii Sărați cartierul Sărați. Imobilul are două intrări

VEDI DETALII PE [WWW.PUBLI24.RO](#)




0766-833320

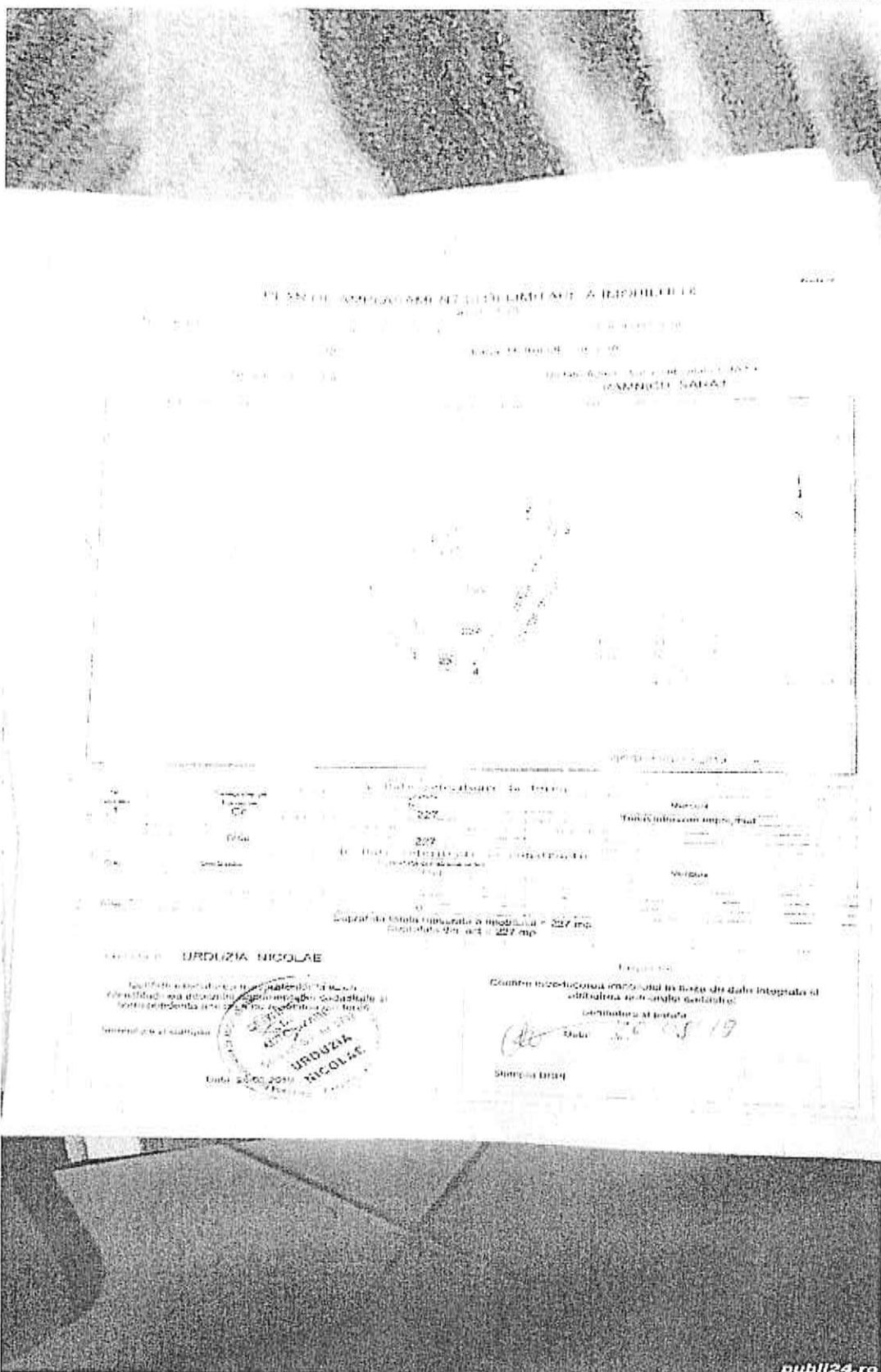
Alo! nu am găsit

<https://www.publi24.ro/anunturi/ imobiliare/de-vanzare/terenuri/teren-intravilan/anunt/teren-de-vanzare/1830gd8042df7geie9fd2f316040375i.html>

40 E/mp, cartier Sarbi, str. Morilor, nr. 23A, mai puțin favorabil, intravilan, drept, pietruit, utilitati la limita proprietatii, neregulata (trapez), 1 deschidere, informatii obtinute telefonic

Foto din anunt





Comparabila teren D


✕ ID #56789662

+

Râmnicu Sărat (BZ)
1009 ZILE PE PIATA | 19/10/2020

15.000 €

15.000 €
Pret licitat




Descriere

teren de vanzare

vand teren in cartier anghel saligny, 300m patrati. detin proiect de constructie casa dar trebuie actualizat. sunt deja construite: fundatia si o camera cu beci. apa trasa in curte, electricitate si gaze sunt la poarta.

Localizare

Râmnicu Sărat (BZ)



Date proprietate

Tranzactie:	Vanzare
Tip proprietate:	Teren intravilan
S.teren:	300 m ²

Sursa

Contacte (1)


Proprietar

+40 766 690 829

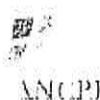
☎
📱

<https://www.olx.ro/d/oferta/teren-de-vanzare-IDeacmr.html>

50 E/mp, cart. Anghel Saligny, str. N. Titulescu, penultimul de langa casa cu troiata, similar, 300 mp, intravilan, drept, pietruit, utilitati la limita proprietatii, regulata, 1 deschidere, informatii obtinute telefonic de la d-na proprietar



Anexa nr. 5 – Documente



Oficiu de Cadastru și Publicitate Imobiliară BUZĂU
Birou de Cadastru și Publicitate Imobiliară Buzău

Nr. Carte 97019
Ziua 14
Luna 07
Anul 2023

Code verificare

100148777000



**EXTRAS DE CARTE FUNCİARĂ
PENTRU INFORMARE**

Carte Funciară Nr. 35957 Râmnicu Sărat

A. Partea I. Descrierea imobilului

TEREN intravilan

Adresa: Loc. Râmnicu Sărat, Str. General Magheru, Nr. 4, jud. Buzău

Nr. Crt.	Nr. cadastral topografic	Nr.	Suprafața* (mp)	Observații / Referințe
1/	35957		300	Teren intravilan

B. Partea II. Proprietari și acte

Inscrieri privitoare la dreptul de proprietate și alte drepturi reale	Referințe
41369 / 16/05/2018 Act Administrativ nr. 101, din 29/03/2018 emis de Consiliul Local al Municipiului Râmnicu Sărat; B1 Intabulare, drept de PROPRIETATE PRIVATA dobândit prin Lege, cota actuola 1/1	A1
1) MUNICIPIUL RAMNICU SARAT, CIF:2406871	

C. Partea III. SARCINI

Inscrieri privind dezmembrămintele dreptului de proprietate, drepturi reale de garanție și sarcini	Referințe
NU SUNT	


Carte Funciară Nr. 2595 / Comuna/Oras/Municipiu: Râmnicu Sărat
 Anexa Nr. 1 La Partea I

Teren

Nr. cadastral	Suprafața (mp)*	Observații / Referințe
35957	300	

* Suprafața este determinată în planul de proiecție Stereoa 70.

DETALIUL INTRAVILAN



Date referitoare la teren

Nr. Cat.	Categorie folosință	Tip intravilan	Suprafața (mp)	Taria	Parcelă	Nr. topo.	Observații / Referințe
1	cultură constructivă	DA	300				

Lungime Segmente

1) Valorile lungimilor segmentelor sunt obținute din proiecție în plan.

Punct început	Punct sfârșit	Lungime segment (m)
1	2	19.868
2	3	15.011
3	4	20.118
4	1	15.002

** Lungimile segmentelor sunt determinate în planul de proiecție Stereoa 70 și sunt rotunjite la 1 milimetru.
 *** Distanța dintre puncte este formată din segmente cumulate ce sunt mai mici decât valoarea 1 milimetru.

Carte Funciară Nr. 35957 Comuna/Draș/Municipiu: Râmnicu Sărat

Extrasul de Carte Funciară generat prin sistemul informatic integrat al ANCPI conține informațiile din cartea funciară active la data generării. Acesta este valabil în condițiile prevăzute de art. 7 din Legea nr. 455/2001, coroborat cu art. 3 din O.U.G. nr. 41/2016, exclusiv în mediul electronic, pentru activități și procese administrative prevăzute de legislația în vigoare. Valabilitatea poate fi extinsă și în forma fizică a documentului, fără semnătură olografă, cu acceptul expres sau procedural al instituției publice ori entității care a solicitat prezentarea acestui extras.

Verificarea corectitudinii și realității informațiilor conținute de document se poate face la adresa www.ancpi.ro/verificare, folosind codul de verificare online disponibil în aneexă. Codul de verificare este valabil 30 de zile calendaristice de la momentul generării documentului.

Data și ora generării:

14/07/2023, 12:35



Oficiul de Cadastru și Publicitate Imobiliară BUZAU
 Biroul de Cadastru și Publicitate Imobiliară Buzau

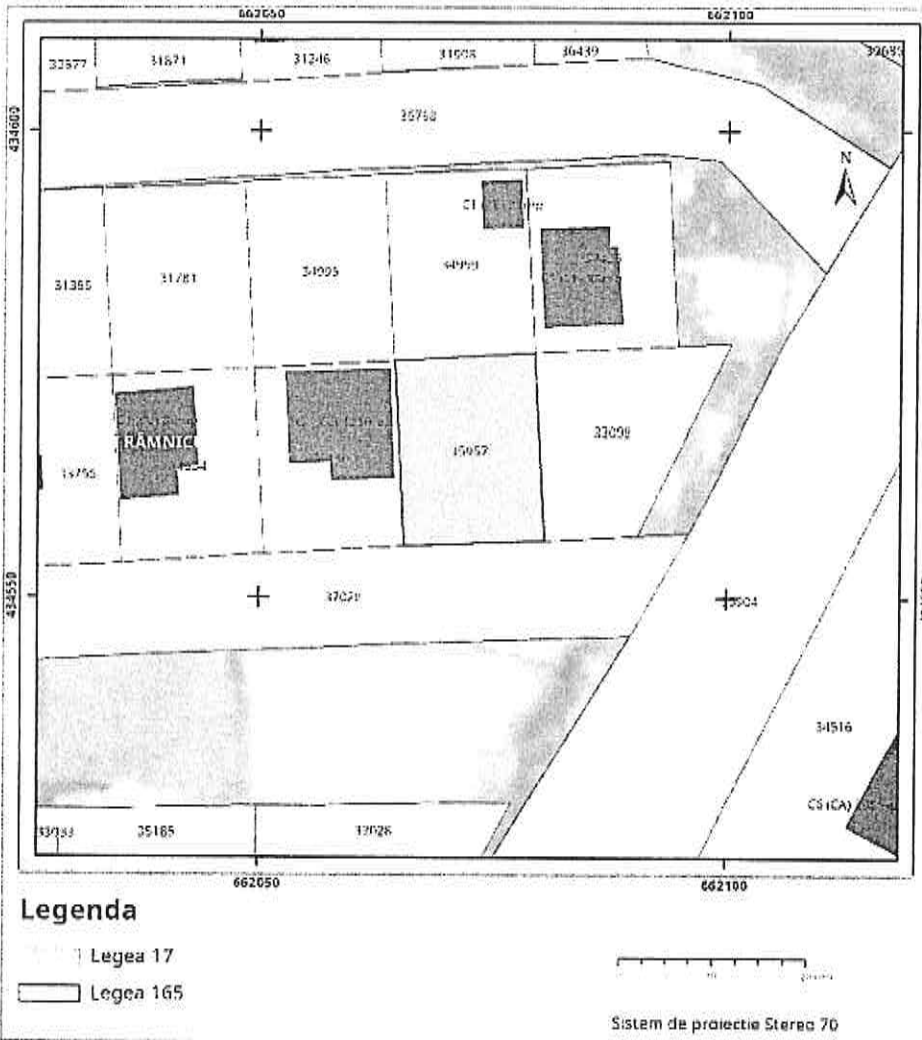


EXTRAS DE PLAN CADASTRAL

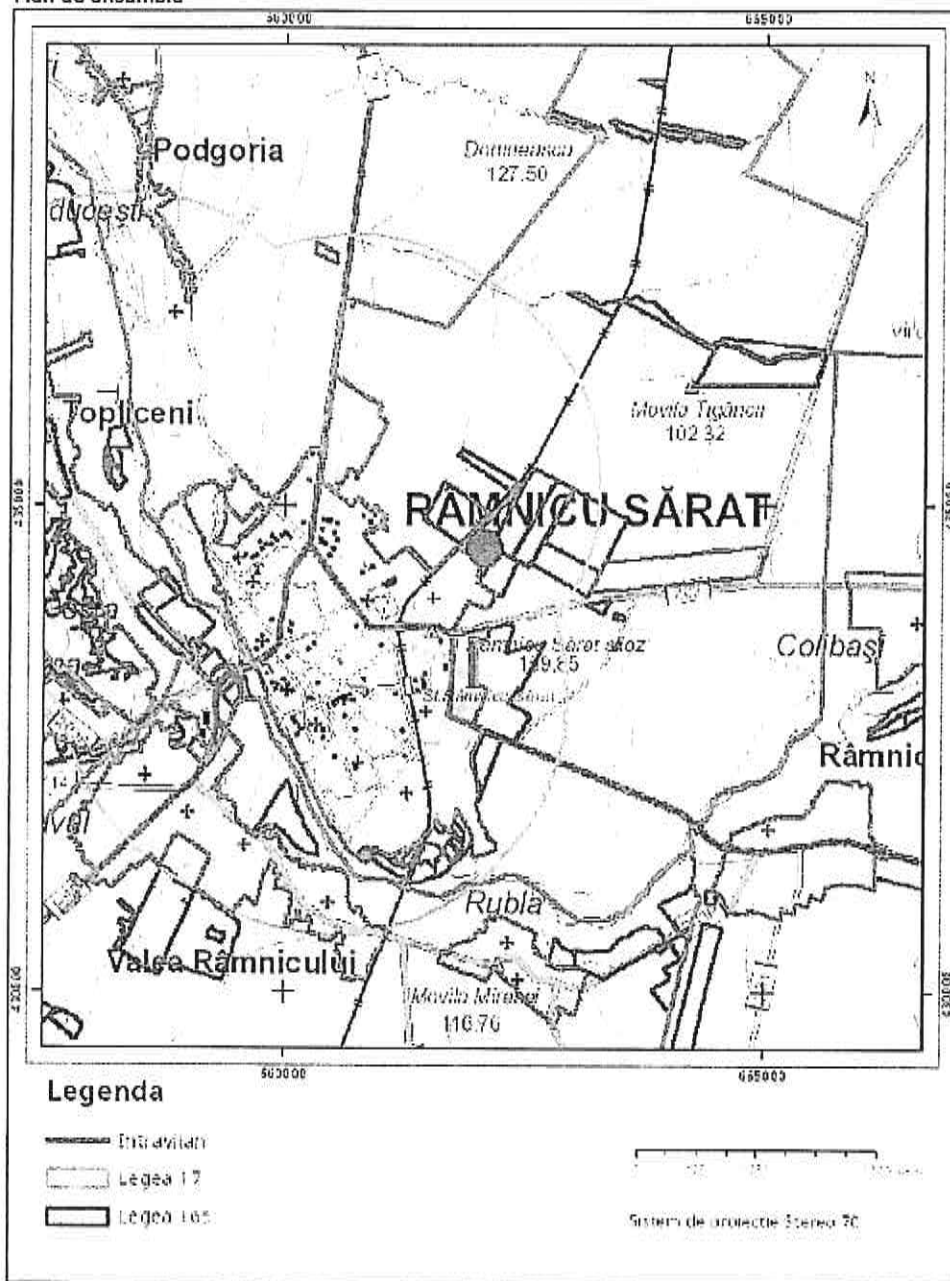
pentru Imobilul cu IE 35957, UAT Râmnicu Sărat / BUZAU,
 Loc. Râmnicu Sarat, Str. General Magheru, Nr. 4

Nr.cerere	101002
Zona	25
Luna	07
Anul	2023

Teren: 300 mp
 Teren: Intravilan
 Categoria de folosinta(mp): Curti Constructii 300mp
Plan detaliu



Plan de ansamblu



Sarcini tehnice (intersecții cu limitele legilor speciale)
 Legea 17, Art. 3 □

Semnat electronic

Ultima actualizare a geometriei: 22-05-2018
 Data și ora generării: 25-07-2023 19:40

Fisa activ fix

Data: 27-07-2023

Pozitie curenta= Stare: Activ

Administrator	Municipiu Ramnicu Sarat		
NrInventar	234	Grupa	5
Data receptie/PIF	01-10-2009	Codul de clasificare	5
Valoare	19,278.00	Data inceput amortizare	01-11-2009
Amortizare lunara	0.00	Data amortizare completa	
Denumire activ fix / Caracteristici tehnice		Durata normata de functionare	0
TEREN Cartier Anghel Saligny, parcela 447, lot , Strada General Magheru, nr. 4, lit. , bl. , in suprafata de 300 mp		Durata ramasa	0
TEREN CART.A.SALIGNY PARCELA 447 S=300MP		Valoare amortizata	0.00
Activ-Privat		Valoare ramasa de amortizat	0.00
Clasificare contabila	211.01.00.02 terenuri din domeniul privat al statului		
Cont de amortizare	Fara amortizare		
Obiectiv			
Loc de folosinta	CART. A. SALIGNY	Angajat	RAMNICU SARAT

Plan amortizare pentru anul 2023

1	2	3	4	5	6	7	8	9	10	11	12
0.00	0.00	0.00	0.00	0.00	0.00	0.00	0.00	0.00	0.00	0.00	0.00

Istoric operatii

Data	Stare / Tip operatie / Domeniu / Administrator / Durata suplimentara	Valoare adaugata	Valoare finala
01-01-2022	Pozitie curenta= Stare: Activ / Modificare informatii generale / Privat / Municipiu Ramnicu Sarat	0.00	19,278.00
30-11-2021	Pozitie istoric= Stare: Activ / Reevaluare / Privat / Municipiu Ramnicu Sarat	1,632.20	12,342.20
31-08-2018	Pozitie istoric= Stare: Activ / Reevaluare / Privat / Municipiu Ramnicu Sarat	3,885.34	10,710.00
01-01-2018	Pozitie istoric= Stare: Activ / Modificare informatii generale / Privat / Municipiu Ramnicu Sarat	0.00	6,824.66
01-01-1900	Pozitie istoric= Stare: Activ / Adaugare / Privat / Municipiu Ramnicu Sarat	0.00	6,824.66

Elemente de identificare

Adresa = Strada GENERAL MAGHERU, Nr. 4, Parcela = 447.00 ,Categorie = Anghel Saligny ,CategorieDeFolosinta = Anghel Saligny ,Destinatie = Anghel Saligny ,NumarCadastral = 0 ,NumarCarteFunciara = 0 ,Suprafata = 300.00

**EXTRAS DE CARTE FUNCİARĂ
PENTRU INFORMARE**

Carte Funciară Nr. 32720 Râmnicu Sărat

Cod verificare
100148196699



A. Partea I. Descrierea imobilului

TEREN Intravilan

Nr. CF vechi:7343
Nr. cadastral vechi:6137

Adresa: Loc. Râmnicu Sarat, Cartier Bariera Focsani, Str Muresului, Nr. 8, Jud. Buzau

Nr. Crt	Nr. cadastral Nr. topografic	Suprafața* (mp)	Observații / Referințe
A1	32/20	300	Teren împrejmuit;

B. Partea II. Proprietari și acte

Înscrieri privitoare la dreptul de proprietate și alte drepturi reale	Referințe
40773 / 24/09/2010 Act Dezmembrare nr. 1701, din 22/09/2010 emis de BNPA MARIN FLORICA SI DUMITRASCU CRISTINA ELEONORA;	
B0 Se infiintează cartea funciara nr. 7343 a unitatii administrativ teritoriale Râmnicu Sarat , care cuprinde imobilul cu numarul cadastral descris la P/A+1, rezultat din dezmembrarea imobilului cu numarul cadastral 5908 din cartea funciara nr. 7093 a aceleiasi unitati administrativ teritoriale., dobandit prin fara titlu	A1
H.G. nr. 1348, din 27/12/2001 emis de GUvernul Romaniei (protocol nr.13116/16.12.2004 emis de MINISTERUL APARARII NATIONALE.);	
B1 Intabulare, drept de PROPRIETATE, dobandit prin PROPRIETATE, cota actuala 0/1 1) MUNICIPIUL RIMNICU SARAT, in administrare Consiliului Local Rimnicu Sarat	A1
Cerere nr. 51088, din 15/01/2007;	
B2 schimbarea numarului cadastral vechi 1699 in numarul cadastral electronic 4076., dobandit prin fara titlu	A1
H.G. nr. 1348, din 27/12/2001 emis de GUvernul Romaniei (protocol nr.13116/16.12.2004 emis de MINISTERUL APARARII NATIONALE.);	
B3 Intabulare, drept de PROPRIETATE, dobandit prin PROPRIETATE, cota actuala 0/1 1) MUNICIPIUL RIMNICU SARAT, in administrare Consiliului Local Rimnicu Sarat	A1
Cerere nr. 51088, din 15/01/2007;	
B4 schimbarea numarului cadastral vechi 1699 in numarul cadastral electronic 4076., dobandit prin fara titlu	A1
100437 / 23/07/2021 Act Administrativ nr. Hotararea nr. 257, din 18/12/2009 emis de Primaria Râmnicu Sarat; Act Administrativ nr. Certificat de nomenclatura stradala și adresa nr. 18, din 09/07/2021 emis de Primaria Râmnicu Sarat;	
B5 se notează scoaterea definitiva din circuitul agricol a terenului de sub A1+1	A1
B6 se noteaza actualizarea adresei imobilului: strada Muresului nr 8	A1

C. Partea III. SARCINI .

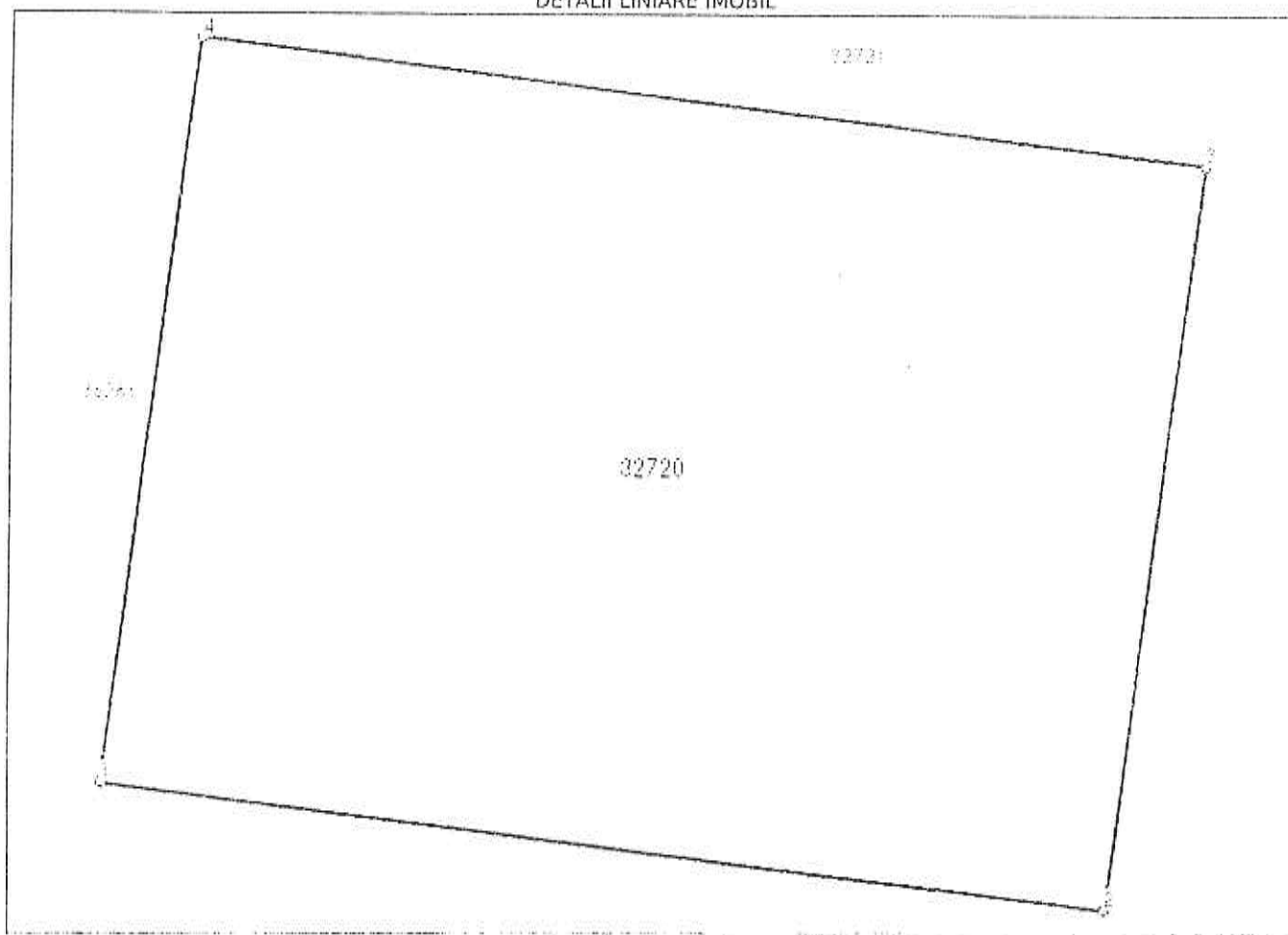
Inscrieri privind dezmembrămintele dreptului de proprietate, drepturi reale de garanție și sarcini	Referințe
NU SUNT	

Teren

Nr cadastral	Suprafața (mp)*	Observații / Referințe
32720	300	

* Suprafața este determinată în planul de proiecție Stereo 70.

DETALII LINIARE IMOBIL



Date referitoare la teren

Nr Crt	Categorie folosință	Intra vilan	Suprafața (mp)	Tarla	Parcelă	Nr. topo	Observații / Referințe
1	curti constructii	DA	300	-	-	-	

Lungime Segmente

1) Valorile lungimilor segmentelor sunt obținute din proiecție în plan.

Punct început	Punct sfârșit	Lungime segment (m)
1	2	20.0
2	3	15.0
3	4	19.999
4	1	15.0

** Lungimile segmentelor sunt determinate în planul de proiecție Stereo 70 și sunt rotunjite la 1 milimetru.

*** Distanța dintre puncte este formată din segmente cumulate ce sunt mai mici decât valoarea 1 milimetru.

Extrasul de carte funciară generat prin sistemul informatic integrat al ANCPİ conține informațiile din cartea funciară active la data generării. Acesta este valabil în condițiile prevăzute de art. 7 din Legea nr. 455/2001, coroborat cu art. 3 din O.U.G. nr. 41/2016, exclusiv în mediul electronic, pentru activități și procese administrative prevăzute de legislația în vigoare. Valabilitatea poate fi extinsă și în forma fizică a documentului, fără semnătură olografă, cu acceptul expres sau procedural al instituției publice ori entității care a solicitat prezentarea acestui extras.

Verificarea corectitudinii și realității informațiilor conținute de document se poate face la adresa www.ancpi.ro/verificare, folosind codul de verificare online disponibil în antet. Codul de verificare este valabil 30 de zile calendaristice de la momentul generării documentului.

Data și ora generării,

14/07/2023, 12:36

HOTĂRARE

privind aprobarea Inventarului bunurilor care alcatuiesc domeniul privat al Municipiului Rm.Sarat la data de 28.02.2019

Consiliul Local al municipiului Râmnicu-Sărat, județul Buzău, întrunit în ședința de lucru ordinara in data de 28.03.2019;

Având în vedere:

- expunerea de motive a Primarului municipiului Rm.Sarat;
- raportul Direcției economice-Serviciul Buget-Contabilitate din cadrul aparatului de specialitate al primarului Municipiului Rm.Sarat in conformitate cu prevederile art.44 din Legea nr.215/2001 a administrației publice locale, republicata, actualizata;
- avizul comisiei de specialitate a Consiliului local;
- prevederile art.4 din Legea nr.213/1998 privind proprietatea publica si regimul juridic al acesteia, actualizata;
- prevederile art.2 din Ordinul Ministerului Finantelor Publice nr.2861/2009 pentru aprobarea Normelor privind organizarea si efectuarea inventarierii elementelor de natura activelor, datoriilor si capitalurilor proprii;
- modificarile intervenite in Inventarul bunurilor care alcatuiesc domeniul privat al Municipiului Rm.Sarat de la data adoptarii HCL nr.101/29.03.2018;
- prevederile HCL nr.52/28.02.2019 privind alegerea presedintelui de sedinta al Consiliului local al Municipiului Rm.Sarat pentru sedintele din lunile martie 2019- mai 2019;
- prevederile art.10, art.36, alin.2, lit.c, art.122 coroborat cu art.128 din Legea nr.215/2001 a administrației publice locale, republicata, actualizata;

Luand in considerare dispozitiile Legii nr.24/2000 privind normele de tehnica legislativa la elaborarea actelor normative republicata, cu modificarile si completarile ulterioare;

În temeiul art.39 alin.1, art.45 alin.3 si art.115 alin.1 lit.b din Legea nr.215/2001 a administrației publice locale, republicata, actualizata;

HOTĂRĂȘTE:

Art.1. Se aproba Inventarul bunurilor care alcatuiesc domeniul privat al Municipiului Rm.Sarat la data de 28.02.2019, conform anexelor nr.1 si 2.

Anexele nr.1 si 2 fac parte integranta din prezenta hotarare.

Art.2. La intrarea in vigoare a prezentei hotarari HCL nr.101/29.03.2018 isi inceteaza aplicabilitatea.

Art.3. Cu aducerea la îndeplinire a prezentei hotarari se insarcineaza Primarul municipiului Rm.Sarat prin Directia economica-Serviciul Buget-Contabilitate, Compartimentul Administrare Patrimoniu din cadrul aparatului de specialitate al primarului municipiului Rm. Sarat precum si persoanele abilitate sa exercite controlul financiar preventiv propriu, respectiv auditul public intern, operatiuni ce se exercita asupra tuturor operatiunilor care afectează fondurile publice locale și/sau patrimoniul public și privat, conform reglementarilor legale

în domeniu, de către funcționarii publici din cadrul aparatului de specialitate al primarului abilitați în acest sens.

Art.4. Prezenta hotărâre se aduce la cunoștința publică, respectiv se comunică Primarului municipiului Rm. Sărat, celor nominalizați cu ducerea la îndeplinire și se comunică Instituției Prefectului Județului Buzău în vederea exercitării controlului cu privire la legalitate.

Această hotărâre a fost adoptată de către Consiliul Local al Municipiului Rm. Sărat în ședința ordinară din data de 28.03.2019, cu respectarea prevederilor art.45 alin.3 din Legea nr.215/2001, a administrației publice locale, republicată și actualizată, cu un număr de 18 voturi pentru, _____ abțineri și _____ voturi împotriva din numărul total de 19 consilieri locali în funcție și 18 consilieri locali prezenți.

Președinte de ședință,
Domnul consilier Florian Nicolae



Contrasemnează,
Secretar,
Vagyas-Davidou Manuela

Nr. 80
Rm.Sărat 28.03.2019

Mândricel Mihai-Enigel – Evaluator Autorizat

Str. Bistritei nr. 13, Buzau

Buzau I Romania

mobil: +40 723 348 257

email: enigel.mandricel@gmail.com

Nr. raport: 21.2 / 25.07.2023

PRIMARIA MUNICIPIULUI
RÂMNICU SĂRAT

Intrare nr. 44378

zina 27 luna 07 an 2023

RAPORT DE EVALUARE

TEREN INTRAVILAN

Mun. Ramnicu Sarat, cartier Bariera Focsani, str.

Muresului, nr. 8, jud. Buzau

Client si Utilizator: PRIMARIA MUNICIPIULUI RAMNICU SARAT

25.07.2023

Către: PRIMARIA MUNICIPIULUI RAMNICU SARAT

Referitor la: TEREN INTRAVILAN

Mun. Ramnicu Sarat, cartier Bariera Focsani, str. Muresului, nr. 8, jud. Buzau

Urmare a solicitării dumneavoastră, am procedat la evaluarea proprietății indicate mai sus. Am efectuat inspecția proprietății, am analizat piața imobiliară specifică și am estimat valoarea de piață a proprietății în cauză în vederea informării clientului/utilizatorului în scopul vanzării terenului.

Măndricel Mihai-Enigel - evaluator autorizat EPI, EBM, membru titular ANEVAR cu legitimația nr. 18772, a evaluat proprietatea în calitate de evaluator independent, raportul de evaluare fiind întocmit în concordanță cu Standardele de Evaluare a Bunurilor 2022.

În baza informațiilor disponibile, în urma analizelor, metodelor și raționamentelor aplicate, opinia noastră este că valoarea de piață a dreptului deplin de proprietate asupra proprietății descrise în acest raport, la 24.07.2023, este:

12.900 EUR, echivalent a 63.696 LEI

Valoarea nu este afectata de T.V.A.

- ✓ Valoarea a fost exprimată ținând seama exclusiv de ipotezele, ipotezele speciale și aprecierile exprimate în prezentul raport și este valabilă în condițiile economice și juridice existente la data evaluării.
- ✓ Valoarea este valabilă numai pentru utilizarea precizată în raport.
- ✓ Valoarea reprezintă opinia evaluatorului privind valoarea de piață a dreptului de proprietate asupra terenului, în ipoteza că acesta este liber de sarcini.

Cu deosebită considerație,

Măndricel Mihai-Enigel
Evaluator Autorizat EPI, EBM
Membru Titular ANEVAR



Cuprins

1. Rezumatul faptelor principale și al concluziilor importante	4
2. Declarația privind evaluarea	5
3. Termenii de referință ai evaluării	6
Identificarea evaluatorului.....	6
Identificarea clientului	6
Alți utilizatori desemnați.....	6
Responsabilitatea față de terți	6
Bunul evaluat. Obiectul evaluării.....	6
Adresa proprietății.....	6
Drepturi de proprietate evaluate.....	6
Scopul evaluării.....	6
Tipul valorii estimate	6
Moneda evaluării.....	7
Data evaluării.....	7
Data raportului	7
Natura și amploarea activităților evaluatorului. Inspecția proprietății	7
Natura și sursa informațiilor pe care se bazează evaluatorul.....	7
Ipoteze semnificative	7
Ipoteze semnificative speciale.....	8
Tipul raportului	8
Restricții de utilizare, difuzare sau publicare	8
Conformitatea evaluării cu SEV	9
4. Prezentarea datelor.....	10
Identificarea proprietății imobiliare subiect. Descrierea juridică	10
Identificarea eventualelor bunuri mobile evaluate	10
Date despre zonă, oraș, vecinătăți și amplasare.....	10
Informații despre amplasament. Descrierea apartamentului	10
Descrierea amenajărilor și construcțiilor.....	11
Date privind impozitele și taxele	11
Istoric, incluzând vânzările anterioare și ofertele sau cotațiile curente	11
5. Analiza datelor.....	12
Analiza pieței imobiliare	12
Cea mai bună utilizare	18
6. Evaluarea proprietatii.....	19
Metode de evaluare.....	19
Metoda comparației directe	19
Analiza rezultatelor și concluzia asupra valorii	19
7. Anexe	21

1. Rezumatul faptelor principale și al concluziilor importante

Client si Utilizator		PRIMARIA MUNICIPIULUI RAMNICU SARAT
Data raportului		25.07.2023
Data inspecției		24.07.2023.
Data evaluării		24.07.2023
Evaluator autorizat		Mândricel Mihai-Enigel, Evaluator Autorizat EPI, EBM, Legitimatie 18772
Tip proprietate		Teren Intravilan
Adresa proprietății		Mun. Ramnicu Sarat, cartier Bariera Focsani, str. Muresului, nr. 8, jud. Buzau
Cod postal		125300
Cartier / amplasare		Zona de nord a mun. Ramnicu Sarat, iesirea spre Focsani, cartier Bariera Focsani
Utilități		Energie electrica, apa, canal, gaz – la limita proprietatii
Acces		str. Muresului, nr cad. 36266
Deschidere		15,0 ml la str. Muresului
Suprafața teren	exclusiv	300 mp suprafata masurata
	indiviz	-
Proprietar		PRIMARIA MUNICIPIULUI RAMNICU SARAT
Utilizare existentă		Teren intravilan , construit, categoria de folosinta curti constructii, conform extras CF
Curs de schimb valutar		4,9377 Lei/Eur
VALOAREA DE PIATĂ estimată		12.900 EUR 63.696 LEI
Valoarea nu este afectata de T.V.A.		
Dreptul de proprietate		Considerat deplin
Scopul evaluarii / tip de valoare estimata		Estimarea valorii de piata in vederea informarii clientului/utilizatorului in scopul vanzarii terenului
Sarcini înregistrate		Conform extrasului de carte funciara prezentat cu nr. cerere 97024/14.07.2023, asupra terenului nu sunt inregistrate sarcini. Evaluarea s-a realizat in ipoteza in care terenul este liber de sarcini.
Identificarea proprietatii si asigurarea accesului		Identificarea proprietatii subiect a fost realizata cu ajutorul coordonatelor STEREO 1970. ACCESUL CATRE PROPRIETATEA SUBIECT SE REALIZEAZA DIN: IE 135 Drum asfaltat public IAR APOI PRIN: Str. Vitaficaciului Drum pietruit public
Observații/Ipoteze semnificative speciale		<i>La solicitarea evaluatorului nu a fost prezentat certificat de urbanism valabil. Evaluarea s-a realizat in ipoteza in care terenul evaluat este construibil conform permisiiunilor urbanistice si dezvoltarilor deja existente din zona.</i>
Mentiuni		<i>Raportul nu poate fi folosit in alte scopuri gen: garantare bancara, raportare financiara, impozitare, asigurare etc, decat cel mentionat in raport/contract.</i>
Diferențe constatate în urma inspecției (față de documentele de proprietate / documentația cadastrală)		-



Mândricel

2. Declarația privind evaluarea

Subsemnatul, îmi asum răspunderea privind conținutul și concluziile evaluării numai față de clientul și utilizatorul desemnat al lucrării și certific, în cunoștință de cauză și cu bună credință, că:

- ✔ Afirmațiile susținute în prezentul raport sunt reale și corecte;
- ✔ Analizele și concluziile sunt limitate numai la ipotezele și ipotezele specifice prezentate în raport și reprezintă opinia mea imparțială, opinie care nu a fost influențată de terțe părți și nu este în niciun mod supusă vreunei cerințe de a ajunge la concluzii predeterminate;
- ✔ Nu am niciun interes, actual sau de perspectivă, referitor la bunul care face obiectul evaluării și nu am niciun interes personal față de vreuna din părțile implicate;
- ✔ Nu sunt influențat de nicio constrângere legată de bunul evaluat sau de părțile implicate în această activitate de evaluare.
- ✔ Implicarea mea în această activitate de evaluare nu se bazează pe solicitarea din partea nimănu, de obținere a unor rezultate predeterminate;
- ✔ Onorariul plătit de către client nu are nicio legătură cu obținerea unor rezultate predeterminate sau cu vreo acțiune sau eveniment, rezultate în urma utilizării analizelor și concluziilor prezentului raport;
- ✔ Analizele și concluziile au fost exprimate în conformitate cu prevederile standardelor de evaluare în vigoare și cu respectarea Codului de etică al profesiei de evaluator autorizat;
- ✔ Dețin cunoștințele și experiența necesară pentru efectuarea, în mod competent, a acestei lucrări
- ✔ Pentru realizarea raportului nu am primit asistență din partea altor persoane ne desemnate ale declarației privind evaluarea;
- ✔ Subsemnatul, Mândricel Mihai-Enigel, declar ca am inspectat personal imobilul evaluat.

Cu deosebită considerație,

Mândricel Mihai-Enigel

Evaluator Autorizat EPI, EBVI

Membru Titular ANEVAR



3. Termenii de referință ai evaluării

Identificarea evaluatorului	Mândricel Mihai-Enigel - Evaluator autorizat, membru titular ANEVAR cu legitimația nr. 18772, specializarea EPI, EBM;
Identificarea clientului	PRIMARIA MUNICIPIULUI RAMNICU SARAT
Alți utilizatori desemnați	PRIMARIA MUNICIPIULUI RAMNICU SARAT
Responsabilitatea față de terți	Prezentul raport de evaluare a fost realizat pe baza informațiilor furnizate de către client, corectitudinea și precizia datelor furnizate fiind responsabilitatea acestuia. Acest raport de evaluare este destinat scopului și utilizării precizate în cadrul acestui raport. Raportul este confidențial, strict pentru client și utilizatorii desemnați iar evaluatorul nu acceptă nicio responsabilitate față de o altă persoană, în nicio circumstanță.
Bunul evaluat. Obiectul evaluării	Proprietatea imobiliară - Teren Intravilan
Adresa proprietății	Mun. Ramnicu Sarat, cartier Bariera Focsani, str. Muresului, nr. 8, jud. Buzau
Drepturi de proprietate evaluate	<p>În cadrul prezentului raport a fost evaluat dreptul deplin de proprietate asupra terenului analizat, deținut de către PRIMARIA MUNICIPIULUI RAMNICU SARAT în baza documentelor avute la dispoziție.</p> <p>Dreptul de proprietate asupra terenului este înscris în Cartea Funciară a localității 32720 (nr vechi 7343), Ramnicu Sarat, jud. Buzau, cu nr. cadastral 32720 (nr vechi 6137).</p> <p>În conformitate cu extrasul de carte funciara prezentat cu nr. cerere 97024/14.07.2023, asupra terenului nu sunt inregistrate sarcini. Evaluarea s-a realizat in ipoteza in care terenul este liber de sarcini</p>
Scopul evaluării	Estimarea <i>valorii de piață</i> a proprietății menționate mai sus, așa cum este definită în Standardele de Evaluare a Bunurilor 2022 , în vederea informării clientului/utilizatorului în scopul vânzării terenului.
Tipul valorii estimate	<p>Evaluarea executată conform prezentului raport, în concordanță cu cerințele clientului, reprezintă o estimare a <i>valorii de piață</i> a proprietății, așa cum este aceasta definită în Standardele de Evaluare a Bunurilor 2022 – SEV 104 Tipuri ale valorii.</p> <p>Conform acestui standard, <i>valoarea de piață reprezintă suma estimată pentru care un activ sau o datorie ar putea fi schimbat(ă) la data evaluării, între un cumpărător hotărât și un vânzător hotărât, într-o tranzacție nepărtinitoare, după un marketing adecvat și în care părțile au acționat fiecare în cunoștință de cauză, prudent și fără constrângere</i>.</p> <p>Metodologia de estimare a “valorii de piață” a ținut cont de scopul evaluării, tipul proprietății și de recomandările Standardelor de Evaluare a Bunurilor 2022: SEV 230 Drepturi asupra proprietății imobiliare, SEV 310 Evaluări ale drepturilor asupra proprietății imobiliare pentru garantarea împrumutului și GEV 630 Evaluarea bunurilor imobile.</p>

Moneda evaluării	Opinia finală a evaluării este prezentată în LEI și EUR. Cursul de schimb leu/EUR valabil la data evaluării (24.07.2023) este cel afișat de BNR, și anume 4,9377 Lei/Eur.
Data evaluării	La baza efectuării evaluării au stat informațiile privind nivelul prețurilor la data de 24.07.2023, data la care se consideră valabile ipotezele luate în considerare precum și valorile estimate de către evaluator. Evaluarea a fost realizată în luna Iulie 2023. Data evaluării este 24.07.2023.
Data raportului	25.07.2023
Natura și amploarea activităților evaluatorului. Inspectia proprietății	<p>Inspectia a fost efectuată în data de 24.07.2023, de către evaluator autorizat Mândricel Mihai-Enigel, în lipsa clientului/destinatarului.</p> <p>Cu această ocazie, au fost preluate informații referitoare la proprietatea evaluată, au fost analizate schițele existente și s-a fotografiat proprietatea supusă evaluării. Nu s-au realizat investigații privind eventualele contaminări ale terenului sau amplasamentelor învecinate și nu au fost inspectate părțile ascunse ale cladirilor.</p>
Natura și sursa informațiilor pe care se bazează evaluatorul	<p>Documentele și schițele puse la dispoziția evaluatorului de către proprietarul terenului, respectiv:</p> <ul style="list-style-type: none"> ✓ Extrase CF nr. cerere 97024/14.07.2023; ✓ Extras de plan cadastral nr. 100710/25.07.2023. <p>Alte informații necesare existente în bibliografia de specialitate, respectiv:</p> <ul style="list-style-type: none"> ✓ Cursul de referință al monedei naționale afișat de BNR; ✓ Publicații privind piața imobiliară. ✓ Articole din presă <p>Evaluatorii nu își asumă nici un fel de răspundere pentru datele puse la dispoziție de către client și proprietar și nici pentru rezultatele obținute în cazul în care acestea sunt viciate de date incomplete sau greșite.</p>
Ipoteze semnificative	<ul style="list-style-type: none"> ✓ În prezentul raport sunt prezentate analizele, opiniile și concluziile mele profesionale și imparțiale și se limitează numai la ipotezele și ipotezele speciale prezentate; ✓ Aspectele juridice se bazează exclusiv pe informațiile și documentele furnizate de către proprietarul imobilului și au fost prezentate fără a se întreprinde verificări sau investigații suplimentare. Se presupune că titlul de proprietate este bun și marketabil, în afara cazului în care se specifică altfel; ✓ Informația furnizată de către terți este considerată de încredere, dar nu i se acordă garanții pentru acuratețe; ✓ Se presupune că nu există condiții ascunse sau neaparente ale amplasamentelor: solului sau structurii clădirii (părților ascunse) care să influențeze valoarea. Evaluatorul nu-și asumă nici o responsabilitate pentru asemenea condiții sau pentru obținerea studiilor necesare pentru a le descoperi; ✓ Se presupune că amplasamentul este în deplină concordanță cu toate reglementările locale și republicane privind mediul înconjurător în afara cazurilor când neconcordanțele sunt expuse, descrise și luate în considerare în raport; ✓ Din informațiile deținute de către evaluator și din discuțiile purtate cu proprietarul, nu există nici un indiciu privind existența unor contaminări naturale sau chimice care afectează valoarea proprietății evaluate sau valoarea proprietăților vecine. Evaluatorul nu are cunoștință de efectuarea unor inspecții sau a unor rapoarte care să indice prezența contaminanților sau materialelor periculoase și nici nu a efectuat investigații speciale în acest sens. Valorile sunt estimate în ipoteza că nu există așa ceva. Dacă se va stabili ulterior că există contaminări pe orice proprietate sau pe oricare alt teren vecin sau că au fost sau sunt puse în funcțiune mijloace care ar putea să contamineze, aceasta ar putea duce la diminuarea valorii raportate;

- ✓ Evaluatorul consideră că presupunerile efectuate la aplicarea metodelor de evaluare au fost rezonabile în lumina informațiilor ce sunt disponibile la data evaluării;
- ✓ S-a presupus că legislația în vigoare se va menține și nu au fost luate în calcul eventuale modificări care pot să apară în perioada următoare;
- ✓ Alegerea metodelor de evaluare prezentate în cuprinsul raportului s-a făcut ținând seama de tipul proprietății, tipul valorii exprimate și de informațiile disponibile;
- ✓ Evaluatorul a utilizat în estimarea valorii toate informațiile pe care le-a avut la dispoziție la data evaluării referitoare la subiectul de evaluat neexcluzând posibilitatea existenței și a altor informații de care acesta nu avea cunoștință;
- ✓ Valoarea de piață estimată este valabilă la data evaluării. Întrucât piața, condițiile de piață se pot schimba, valoarea estimată poate fi incorectă sau necorespunzătoare la un alt moment;
- ✓ Dacă nu se arată altfel în raport, se înțelege că evaluatorii nu au cunoștință asupra stării ascunse sau invizibile a proprietății (inclusiv, dar fără a se limita doar la acestea, starea și structura solului, structura fizică, sistemele mecanice și alte sisteme de funcționare, fundația, etc.), sau asupra condițiilor adverse de mediu (de pe proprietatea imobiliară în cauză sau de pe o proprietate învecinată, inclusiv prezența substanțelor periculoase, substanțelor toxice etc.), care pot majora sau micșora valoarea proprietății. Se presupune că nu există astfel de condiții dacă ele nu au fost observate, la data inspecției, sau nu au devenit vizibile în perioada efectuării analizei obișnuite, necesară pentru întocmirea raportului de evaluare. Acest raport nu trebuie elaborat ca un audit de mediu sau ca un raport detaliat al stării proprietății, astfel de informații depășind sfera acestui raport și/sau calificarea evaluatorilor. Evaluatorii nu oferă garanții explicite sau implicite în privința stării în care se află proprietatea și nu sunt responsabili pentru existența unor astfel de situații și a eventualelor lor consecințe și nici pentru eventualele procese tehnice de testare necesare descoperirii lor.

Ipoteze semnificative speciale

La solicitarea evaluatorului nu a fost prezentat certificat de urbanism valabil. Evaluarea s-a realizat în ipoteza în care terenul evaluat este construibil conform permisiunilor urbanistice și dezvoltarilor deja existente din zona.

Tipul raportului

Scopul evaluării, complexitatea activului supus evaluării și cerințele clientului/utilizatorului au determinat gradul adecvat de detaliere al raportului de evaluare.

Prezentul raport de evaluare are o formă completă și este de tip explicativ (narativ) care respecta cerințele de raportare ale SEV 103 – Raportare.

Restricții de utilizare, difuzare sau publicare

- ✓ Intrarea în posesia unei copii a acestui raport nu implică dreptul de publicare a acestuia;
- ✓ Evaluatorul, prin natura muncii sale, nu este obligat să ofere în continuare consultanță sau să depună mărturie în instanță relativ la proprietățile în chestiune, în afara cazului în care s-au încheiat astfel de înțelegeri în prealabil;
- ✓ Raportul de evaluare este valabil în condițiile economice, fiscale, juridice și politice de la data întocmirii sale. Dacă aceste condiții se vor modifica concluziile acestui raport își pot pierde valabilitatea;
- ✓ Orice valori estimate în raport se aplică bunului evaluat, luat ca întreg și orice divizare sau distribuție a valorii pe interese fracționate va invalida valoarea estimată, în afara cazului în care o astfel de distribuție a fost prevăzută în raport;
- ✓ Nici prezentul raport, nici părți ale sale (în special concluzii referitor la valori, identitatea evaluatorului) nu trebuie publicate sau mediatizate fără acordul prealabil al evaluatorului autorizat care semnează acest raport, cu specificarea formei și contextului în care urmează să apară. Publicarea, parțială sau integrală, precum și utilizarea lui de către alte persoane decât clientul și utilizatorul desemnat al raportului de evaluare, atrage după sine încetarea obligațiilor contractuale.

**Conformitatea
evaluării cu SEV**

Raportul de evaluare a fost realizat în concordanță cu reglementările **Standardelor de Evaluare a Bunurilor 2022** și cu ipotezele și ipotezele speciale cuprinse în prezentul raport. Valoarea imobilului a fost determinată în conformitate cu standardele aplicabile, ținându-se cont de scopul pentru care s-a solicitat evaluarea, respectiv:

- ✓ SEV 100 – Cadrul general
- ✓ SEV 101 – Termenii de referință ai evaluării
- ✓ SEV 102 – Documentare și conformare
- ✓ SEV 103 – Raportare
- ✓ SEV 104 – Tipuri ale valorii
- ✓ SEV 105 - Abordări și metode de evaluare
- ✓ SEV 230 - Drepturi asupra proprietății imobiliare
- ✓ GEV 630 – Evaluarea bunurilor imobile

4. Prezentarea datelor

Identificarea proprietății imobiliare subiect. Descrierea juridică

Conform Extrasului de Carte Funciară cu nr. cerere 97024/14.07.2023, proprietatea este descrisă astfel: TEREN INTRAVILAN în suprafața de 300 mp suprafața măsurată, categoria de folosință curți construcții, învecinat la: la E-nr cad neidentificat; la S- nr cad neidentificat, la N- nr cad 32721, La V- nr cad 36266 (str. Muresului); situat în Mun. Ramnicu Sarat, cartier Bariera Focsani, str. Muresului, nr. 8, jud. Buzau, nr. cadastral 32720, înscris în CF 32720, aflat în proprietatea: PRIMARIA MUNICIPIULUI RAMNICU SARAT.

Identificarea eventualelor bunuri mobile evaluate

Nu au fost evaluate bunurile mobile amplasate în incinta proprietatii subiect.

Date despre zonă, oraș, vecinătăți și amplasare

- Proprietatea este amplasată în Zona de nord a mun. Ramnicu Sarat, iesirea spre Focsani, cartier Bariera Focsani. Amplasarea proprietății în cadrul localității este prezentată în anexa prezentului raport.
- Tipul zonei: Zona preponderent rezidențială formată din case unifamiliale de locuit
- Accesul în zonă se realizează cu ajutorul autovehiculelor personale și a mijloacelor de transport în comun : Autobuze

Unitati comerciale in apropiere	Unitati de invatamant	Unitati medicale	Institutiile de cult	Sedii de banci	Institutiile de interes public	Muzee	Parcuri, lacuri, cursuri de apă
DA	NU	NU	NU	NU	NU	NU	DA

Informații despre amplasament. Descrierea apartamentului

Proprietatea este amplasată în Zona de nord a mun. Ramnicu Sarat, iesirea spre Focsani, cartier Bariera Focsani

Caracteristici fizice:

- Suprafața terenului: S = 300 mp suprafața măsurată
- Deschiderea la stradă: 15,0 ml la str. Muresului
- Dimensiuni: cf. extras CF
- Înclinare: plan
- Formă: regulată (cf. extras CF)
- Acces:

ACCESUL CATRE PROPRIETATEA SUBIECT SE REALIZEAZA DIN:

E 335	Drum asfaltat	public
-------	---------------	--------

IAR ULTERIOR SE REALIZEAZA DIN:

Str. Muresului	Drum pietruit	public
----------------	---------------	--------

- Utilități:
 - Rețea urbană de energie electrică: existentă –la limita
 - Rețea urbană de apă: existentă –la limita
 - Rețea urbană de termoficare: inexistentă
 - Rețea urbană de gaze: existentă –la limita
 - Rețea urbană de canalizare: existentă –la limita
 - Rețea urbană de iluminat stradal: existentă
- Alte observații: -

Conform Certificatului de urbanism nr. - se certifica:-

	<p><i>Caracteristici juridice:</i></p> <ul style="list-style-type: none">○ Utilizare legală: categoria de folosinta curti constructii conform extras CF○ Servituți de trecere: Nu este cazul○ Restricții de sistematizare: Nu este cazul○ Alte restricții existente: Nu este cazul <p><i>Caracteristici economice:</i></p> <ul style="list-style-type: none">○ Impozite asupra terenurilor: -○ Taxe locale de construire: -○ Avantaje fiscale: Nu este cazul
Descrierea amenajărilor și construcțiilor	-
Date privind impozitele și taxele	Valorile impozabile, impozitele și taxele locale și alte taxe asimilate acestora sunt stabilite prin Codul fiscal, cu modificările și completările ulterioare, Titlul IX.
Istoric, incluzând vânzările anterioare și ofertele sau cotațiile curente	✓ -

5. Analiza datelor

Analiza pieței imobiliare

Piața imobiliară se definește ca un grup de persoane sau firme care intră în contact în scopul de a efectua tranzacții imobiliare. Participanții la această piață schimbă drepturi de proprietate contra unor bunuri, cum sunt banii.

Spre deosebire de piețele eficiente, piața imobiliară nu se autoreglează ci este deseori influențată de reglementările guvernamentale și locale. Cererea și oferta de proprietăți imobiliare pot tinde către un punct de echilibru, dar acest punct este teoretic și rareori atins, existând întotdeauna un decalaj între cerere și ofertă.

Oferta pentru un anumit tip de cerere se dezvoltă greu, iar cererea poate să se modifice brusc, fiind posibil astfel ca de multe ori să existe supraofertă sau exces de cerere și nu echilibru. Cumpărătorii și vânzătorii nu sunt întotdeauna bine informați, iar actele de vânzare-cumpărare nu au loc în mod frecvent. De multe ori, informațiile despre prețuri de tranzacționare sau nivelul ofertei nu sunt imediat disponibile.

Proprietățile imobiliare sunt durabile și pot fi privite ca investiții. Sunt puțin lichide și de obicei procesul de vânzare este lung.

ANALIZA PIEȚEI IMOBILIARE ESTE UN PROCES ÎN ȘASE PASI:

Pasul 1	Definirea produsului imobiliar (analiza productivității proprietății)
Pasul 2	Delimitarea pieței specifice (aria pieței și aria competitivă)
Pasul 3	Analiza cererii
Pasul 4	Analiza ofertei (investigarea și previziunea concurenței)
Pasul 5	Analiza interacțiunii dintre cerere și ofertă
Pasul 6	Previziunea absorbției proprietății subiect în piață (conceptele penetrării de piață)

Pasul 1. Definirea produsului imobiliar (analiza productivității proprietății)

În această prima etapă sunt identificate caracteristicile proprietății subiect care determină capacitatea sa productivă și utilizările potențiale ale proprietății. Aceste caracteristici pot fi fizice, juridice sau de localizare; acestea urmand a fi baza pentru selectarea proprietăților comparabile, precum și pentru concluziile cu privire la modelarea cererii marginale previzionate.

Atributele fizice, juridice și localizarea imobilului au fost prezentate anterior, prop. imobiliară evaluată este de tip teren liber.

Utilizările probabile în mod rezonabil ale proprietății subiect sunt:

- Rezidențial;
- Comercial;
- Industrial;

Din analiza trendului pieței am determinat că cererea existentă este pentru utilizare rezidențială. În această zonă, pentru celelalte utilizări practic nu există o cerere alternativă permisă.

Pasul 2. Delimitarea pieței specifice (aria pieței și aria competitivă)

Segmentarea pieței se impune a fi efectuată încă de la început, pentru a reduce eforturile și a concentra căutările spre a găsi cele mai bune informații cu grad mare de asimilare proprietății de evaluat.

Analiza pieței specifice presupune cercetarea condițiilor pieței imobiliare specifice proprietatii subiect, precum și examinarea cererii și ofertei și a ariei geografice de piață pentru tipul de proprietate analizat.

Pentru identificarea pieței imobiliare specifice proprietatii subiect au fost analizați o serie de factori:

- **Tipul proprietatii imobiliare:** teren considerat liber;
- **Caracteristicile proprietatii imobiliare:**
 - ☞ **Modul de ocupare/utilizare:** in majoritatea cazurilor imobilul este ocupat de un singur utilizator (proprietarul) sau, in cazul inchirierii, de un singur chirias;
 - ☞ **Baza de clienți (potențialii utilizatori):** marea majoritate a cazurilor clientii sunt persoanele juridice dar sunt situatii cand exista un interes si din partea persoanele fizice;
 - ☞ **Calitatea terenului de fundare:** nu avem cunostinta de documente/informatii/date din care sa rezultate existenta unor probleme legate de natura terenului de fundare;
 - ☞ **Utilitati disponibile:** energie electrica, apa, canal, gaze-la limita proprietatii;
 - ☞ **Forma si deschidere :** dreptunghiulara, D = unilaterala: 15,0 ml in partea de Vest la str. Muresului (nr cad 36266 conform extras cf si extras de plan cadastral).
- **Aria pieței:** locala, au fost analizate toate informatiile disponibile, referitoare la proprietati substitut, oferite spre vanzare in Zona de nord a mun. Ramnicu Sarat, iesirea spre Focsani, cartier Bariera Focsani precum si zone similare
- **Proprietăți substitut disponibile:** au fost identificate suficiente proprietăți (disponibilitate curentă și viitoare) cu o atractivitate similară, ce concurează cu proprietatea subiect, in aria de piata definita;
- **Proprietăți complementare:** sunt accesibile urmatoarele facilități suport ale funcțiunii analizate: stații auto, unitati comerciale, unitati de invatamant, gradinite, unitati medicale, magazine, parcuri, spații de recreere, sedii de banci, institutii de cult;

În concluzie, ținând cont de toate aspectele prezentate anterior, precum și de specificul zonei (rezidentiala), putem afirma ca piata specifica proprietatii subiect este cea a terenurilor libere cu utilizare rezidentiala, situate in Zona de nord a mun. Ramnicu Sarat, iesirea spre Focsani, cartier Bariera Focsani.

Pasul 3. Analiza cererii

Cererea reflectă nevoile, dorințele, puterea de cumpărare și preferințele consumatorilor produsului imobiliar. Analiza cererii se axează pe identificarea utilizatorilor potențiali (cumpărători și chiriași) pentru proprietatea subiect. Pentru aceasta se urmărește activități/ utilizări care pot susține proprietatea așa cum este ea sau după unele lucrări de modificare (dacă se demonstrează că ar fi logic și favorabil a se efectua aceste modificări).

Cererea trebuie urmărită mai ales pe segmentul de piață *al celor cu interes de a achiziționa un imobil, îl doresc și pot (au puterea financiară) să-l și achiziționeze.*

Nivelul cererii pentru un anumit tip de proprietate determină atractivitatea proprietăților similare.

Pentru acest tip de proprietati nivelul cererii solvabile a inregistrat o stagnare, evolutia fiind antrenata de efectul COVID-19.

Cererea pentru proprietatea subiect vine în principal din partea persoanelor juridice și dar și din partea fizice. Cererea fiind determinata de nevoia dezvoltarii de noi imobile care sa satisfaca dorintele proprietarilor.

Cererea

PIATA TERENURILOR H1 2021 (REPORT H1 2021 | ROMANIA | Research & Forecast | Colliers)

Continuând trendul trasat în 2020, piața a rămas destul de activa în prima jumătate a anului 2021 strict bazat pe intențiile de cumpărare, dar poate fi dificil de a înțelege exact care este modul în care sunt lucrurile cu adevărat din punct de vedere al volumului de achiziție; deci, deși exista o multime de contracte semnate, multe dintre ele prezintă precondiții (în mare parte legate de zonare) și este posibil să nu se închidă de fapt în 2021. Există, de asemenea, o multime de asocieri în participatie, care nu reprezintă un tip „tradițional” de tranzacții cu terenuri. Per total, bazat strict pe activitatea de tranzacții (închideri și semnări), 2021 se conturează a fi unul dintre cei mai buni ani pe care i-am văzut în urma recesiunii din 2008.

Revenind la diferite sectoare, se pare ca de sectorul de retail a depasit sectorul rezidential dacă ar fi să analizăm la nivel național, cu un segment de retail mult mai activ în afara capitalei. Remarcăm interes dintr-o categorie largă de cumpărători: de la diverși dezvoltatori de hipermarketuri/supermarketuri, bricolaj, mobilier etc. până la diferite tipuri de dezvoltatori de parcuri de retail, de strip mall-uri pentru orașe mici sau pentru zonele rezidentiale din marile orașe cu creștere rapidă.

Având în vedere cât de repede se mișcă lucrurile pe zona de retail, observăm că unii investitori inactivi revin pe piață, în timp ce alții tocmai intră pe piața cautând diversificarea proiectelor lor viitoare.

Pe segmentul rezidențial, tendințele din trecut încă se mențin: există un interes ridicat din partea multor tipuri de cumpărători care caută să obțină profituri atractive, iar piața devine din ce în ce mai aglomerată. Pe de altă parte, există o gamă destul de largă de terenuri căutate: parcele mai mici în zonele centrale (care vizează toate categoriile de venituri), parcele mai mari la periferia orașului sau foste platforme industriale (pentru proiecte la scară mai mare) și terenuri mari în afara orașelor (în special pentru proiecte de tip rezidențial).

În timp ce mai tot interesul pentru rezidențial este legat de București, există apetit în creștere în orașele regionale dinamice pentru proiecte rezidențiale; remarcăm ca acest interes este arătat în special de investitorii mari pentru imobile cu utilizare mixtă rezidențial-retail. Sunt și cazuri în care unii investitori locali din diferite părți ale țării intră pe atractiva piața rezidențială a Bucureștiului unii cautând asocieri în participatiune pentru a minimiza riscurile.

Pe segmentul de birouri, chiar dacă acesta nu a atins apogeul gradului de neocupare cu destul de multe companii care își reduc activitatea la birou în acord cu noua realitate post-pandemică (regimul de muncă hibrid), există un fel de dezgheț. Dezvoltatorii activi încep să se gândească la proiecte noi în București (în special în zone foarte atractive). În plus, unii încep să se gândească că până vor finaliza un proiect în 3-4 ani – dacă luăm în considerare cumpărarea unui teren, obținerea tuturor aprobărilor necesare, construindu-l efectiv – scena birourilor din București se va fi stabilizat și se poate confrunța chiar cu o lipsă de spații având în vedere ultimele întârzieri ale proiectelor sau chiar amânarea altora.

În ceea ce privește modalitatea de plată vizată pentru o achiziție, distribuția potențialilor cumpărători a rămas relativ aceeași ca în trecut: o mică parte dintre cumpărători au resurse financiare și intenționează să facă plata cash pentru imobilul dorit, în timp ce marea majoritate au în plan să contracteze un credit bancar.

La capitolul criterii de selecție a unui proprietar de acest tip, amplasamentul este factorul cu cea mai mare greutate, urmat fiind de importanța accesului la facilitățile/utilitățile disponibile. Pe locul al treilea în clasamentul priorităților se poziționează dimensiunea și forma amplasamentului.

Concluzii privind *Cererea solvabilă* specifică pentru acest tip de proprietate:

- *Cererea pentru cumpărare* – moderată, în ușoară creștere.

- **Cererea pentru închiriere** – nu exista informatii in acest sens.
- **Potențialii cumparatori:** cererea solvabila vine in principal din partea persoanelor juridice.
- **Interesul investitional:** exista si este in continua crestere. Clientul investitional este interesat de amplasamentele la care situatia juridica este clara iar coeficientii urbanistici sunt generosi;
- **Preferintele manifestate pe piata:** in principal sunt solicitate unitatile cu suprafete plane, forme regulate si deschideri care sa permita accesul facil, amplasate in zone bine echipate dpdv edilitar;
- **Dimensiunea proprietatii:** amplasamentele cu suprafete mai mici au o mai mare cautare in detrimentul celor cu suprafete mari.

Pasul 4. Analiza ofertei (investigarea și previziunea concurenței)

Oferta se referă la disponibilitatea produsului imobiliar în diferitele lui faze de dezvoltare. Un cumpărător are alternativa de a achiziționa/închiria de pe piață un număr mai mare de proprietăți cu caracteristici asemănătoare. În competiție cu acestea intră și proprietatea subiect, care este doar una dintre variantele alternative din totalul celor disponibile pe piață.

Oferta aferentă proprietăților disponibile spre vânzare/închiriere (doar acestea prezintă interes, nu cele care sunt similare dar nu sunt expuse spre vânzare/închiriere), care sunt asimilabile (caracteristicilor și utilității) proprietății subiect se numește **ofertă competitivă**.

Existența ofertei pentru o anumită proprietate la un anumit moment, anumit preț și un anumit loc indică gradul de raritate a acestui tip de proprietate.

Oferta

Piața rămâne aprovizionată în mod adecvat, dar exista niste schimbari. De exemplu, asociatiile in participatiune (Joint Venturile) sunt mult mai predominante intrucat multi dintre dezvoltatori (în special pe segment rezidențial) doresc să împartă riscul unui proiect nou, în timp ce destul de mulți proprietari de terenuri fără presiune mare de a vinde preferă să fie implicați ca parteneri in proiectele viitoare si obtina astfel randamente mai mari la vânzarea produselor imobiliare finite.

Un aspect important care afectează aprovizionarea cât și perspectiva pe termen scurt este legată de incertitudinile referitoare la dezvoltarea urbană. Pe fondul unei schimbări în administrarea și direcția politică în multe orașe, au existat unele blocaje (cum ar fi în numirea șefului arhitecților în anumite orașe sau înghețarea PUZ-urilor în București); lucrurile se mișcă spre mai bine, spre o mai multă claritate în majoritatea orașelor cu excepția Bucureștiului, unde progresul este lent și conduce la a perspectiva mai tulbure pentru piața terenurilor.

EVOLUTIA PRETURILOR

2021 a avut până acum, destul de puține tranzacții majore, dar aceasta nu evidențiază deloc o cerere superficială, deoarece cumpărătorii așteaptă pur și simplu clarificarea anumitor aspecte. Preturile au fost destul de stabile comparativ cu ultimii 1-2 ani în majoritatea cazuri, însă terenuri foarte bune cu PUD sau PUZ-uri bune pot înregistra o creștere în contextul administrativ actual – până la 15- 20% fata de ultimul an.

Este și adevărat că în mare parte comercianții de tip retail plătesc extra pentru a-și asigura cele mai bune parcele de teren pentru afacerea lor. Ca excepții, am văzut câteva imobile mari care au fost vândute anul trecut și revândute acum, în 2021, pentru prețuri mult mai mari, dar nu am numi asta un nou trend, mai degrabă o excepție interesantă generată prin niște campanii agresive de expansiune a câtorva comercianții de retail.

În ceea ce privește **oferta competitivă** pentru proprietatea imobiliară subiect, in urma analizei de piata au rezultat urmatoarele informatii:

- **oferta de vanzare** – suficienta, asezata pe un trend descendent. Nu sunt semne

care sa aduca o schimbare;

- oferta de inchiriere – nu sunt informatii;
- stocul total disponibil – mic, aflat in scadere;
- volumul de livrari asteptate: nu sunt asteptate;
- prețurile solicitate pentru vânzare* – între 34-50 EUR/mp
- marja de negociere la vanzare (oferte mature): între 10%-20%

Reprezintă raportul dintre prețul din oferta maturizata și prețul la care se încheie tranzacția).

* variația prețurilor este antrenată de următoarele aspecte: localizare, facilitati/utilitati, suprafața, acces, amenajari exterioare, imprejmuire, etc;

În anexe sunt prezentate informatiile de piata (oferte de vânzare) colectate din piata specifica pentru proprietatea subiect.

Pasul 5. Analiza interacțiunii dintre cerere și ofertă

Valoarea de piață a unei proprietăți imobiliare este, în cea mai mare măsură, dependentă de poziția sa competitivă pe piața specifică.

Cunoscând caracteristicile proprietății imobiliare evaluate, putem identifica și selecta și alte proprietățile imobiliare competitive (oferta) și putem înțelege avantajele/dezavantajele comparative pe care proprietatea subiect le-o prezintă potențialilor cumpărători (cererea).

Pentru a evidenția conformările pieței pentru o anumită utilizare a unei proprietăți imobiliare, trebuie identificata relația dintre cererea (solvabilă și probabilă) și oferta concurențială de pe piața analizată – curentă și viitoare. Această relație arată gradul de echilibru (sau dezechilibru) care caracterizează piața curentă și condițiile ce ar caracteriza piața după o perioadă de prognoză.

Pe termen scurt, oferta imobiliară este relativ fixă și prețul răspunde la cerere. Comparând cererea existentă și potențială cu oferta curentă și anticipată competitivă se poate determina dacă există cerere pentru un număr mai mare de imobile.


Ținând cont de informațiile existente în piață la data evaluării, pentru acest tip de proprietate putem reliefa următoarea situație:

În ce privește vânzarea, piața este caracterizată printr-o cerere aflată într-o usoară creștere, pe fondul unei oferte inferioare cererii. O astfel de piață este uneori numită **pieță a vânzătorilor**, intrucat vanzatorii pot obtine preturi mai mari pentru proprietățile imobiliare disponibile (Acela care deține proprietatea „impune” prețul).

PREVIZIUNI

Prețurile vor rămâne în mare parte stabile cu scaderi și creșteri înregistrate în cazuri excepționale. Întrucât economia generală și-a revenit deja/a atins nivelul de dinaintea pandemiei, piața terenurilor arată complet diferit decât în 2010-2011, ca urmare a recesiunii care a urmat crizei financiare globale din 2008; de fapt, ar fi greșit să spunem că sectorul terenurilor chiar a suferit o criza. Dezvoltatori de retail și rezidențial sunt la fel de activi ca întotdeauna și în timp ce alții rămân activi pe margine așteptând o mai bună claritate cu privire la veniturile lor (în special birouri), există în general un sentiment de optimism cu privire la economia românească pentru următorii câțiva ani - cu excepția oricăror evenimente externe negative, desigur.

Wage growth, construction costs dwarf residential prices, room to go higher for house prices?



Sursa: REPORT H1 2021 | ROMANIA | Research & Forecast | Colliers

Pașul 6. Previțiunea absorbției proprietății subiect în piață

Prin compararea caracteristicilor proprietății subiect cu cele ale proprietăților competitive, putem determina absorbția proprietății subiect, în condițiile de piață, cerere și ofertă competitivă cunoscute.

În prezent în apropierea României se desfășoară un conflict armat; acest conflict a generat sancțiuni internaționale fără precedent. Sancțiunile radicale aplicate în prezent împotriva Rusiei vor avea consecințe de amploare. Prețurile energiei și ale materiilor prime au urcat, adăugându-se la inflația existentă. Economii europene sunt cele mai expuse la risc; se anticipează ca țările care au legături economice strânse cu Ucraina și Rusia vor fi afectate în mod deosebit, existând un risc deosebit de penurie și de întrerupere a aprovizionării, pe lângă presiunea cauzată de aflulul de refugiați.

Mentionăm că prezenta evaluare are la bază ofertele de la data curentă fără a putea anticipa viitoare efecte ale războiului/potențialei crize economice asupra valorii de piață a bunurilor evaluate.

Piața terenurilor este condusă foarte mult de așteptări cu privire la ceea ce vom avea în nivel macro și în economia reală, cu un accent special pe forța de muncă. Dacă lucrurile își revin repede, nu ar trebui să existe probleme majore. Acestea fiind spuse, toate proprietățile imobiliare majore suferă incertitudini crescute: birouri - impactul muncii de acasă pe termen lung, comerțul cu amănuntul - adoptarea accelerată a comerțului electronic și a protecției împotriva pandemiei proiecte viitoare, rezidențiale - securitatea locului de muncă și, de asemenea, impactul de la locul de muncă de acasă, dar cu diferite ramificații.

Răspunsurile la toate aceste întrebări le vom identifica mai degrabă la o scară mai globală decât la nivel de România, așa că trebuie să așteptăm să vedem cum stau lucrurile la nivel internațional.

În ceea ce privește prețurile, ne așteptăm ca lucrurile să rămână mai degrabă plate (cu ajustări de la caz la caz), cu excepția cazului în care lucrurile iau o întorsătură puternică în rău. Dar chiar dacă s-ar împlini un astfel de scenariu, orice mișcare descendentă generalizată a prețurilor nu ar avea un impact imediat, ca în timpul crizei anterioare.

De asemenea o mare diferență față de 2010-2011 este că piața nu este în criză de lichiditate. În general, acest lucru oferă un motiv suplimentar pentru un optimism ușor și speranța unei reveniri mai facile la niveluri similare peste ani.

Sursa: Colliers Romania Market Report H1 2020

Cea mai bună utilizare

Conceptul de cea mai bună utilizare reprezintă alternativa de utilizare a proprietății subiect din diferite variante posibile. Aceasta va constitui baza de pornire și va genera ipotezele de lucru necesare procesului de evaluare.

Cea mai bună utilizare este definită ca fiind *utilizarea probabilă rezonabilă și legală a unui teren liber sau a unei proprietăți construite, care este fizic posibilă, fundamentată adecvat, fezabilă financiar și care determină cea mai mare valoare.*

Cea mai bună utilizare este analizată în următoarele situații:

- Cea mai bună utilizare a terenului liber sau considerat a fi liber;

Cea mai bună utilizare a unei proprietăți este determinată după aplicarea celor patru criterii și după eliminarea diferitelor utilizări alternative.

Utilizarea rămasă, care îndeplinește toate cele patru criterii, este cea mai bună utilizare. Pentru a identifica cea mai bună utilizare a terenului considerat liber, am cules de pe piață informații referitoare la terenuri libere amplasate în Zona de nord a mun. Râmnicu Sărat, ieșirea spre Focșani, cartier Bariera Focșani.

Pe baza analizei de piață efectuate, am studiat utilizările considerate probabile și rezonabile pe baza conformității cu cele 4 criterii ale celei mai bune utilizări a terenului considerat liber, ținând cont în același timp de specificul zonei și caracteristicile terenului (formă și dimensiuni). În vederea stabilirii celei mai bune utilizări, am analizat utilizările posibile ale proprietății, după cum urmează:

Utilizari probabile in mod rezonabil	CRITERII CMBU			
	Permisă legal	Posibilă fizic	Fezabilă financiar	Maximum productivă
Rezidențial	da	da	da	da
Comercial	da	da	da	nu
Industrial	nu	da	nu	nu

Având în vedere cele prezentate mai sus și concluziile rezultate din analiza pieței specifice, cea mai bună utilizare a proprietății este cea rezidențială.

Ca urmare, *cea mai bună utilizare a terenului considerat liber* este cea actuală, de **teren pretabil pentru dezvoltări imobiliare cu destinație rezidențială**. Această utilizare îndeplinește criteriile care definesc CMBU, și anume:

- *este fizic posibilă*
- *este permisă legal*
- *este fezabilă financiar*
- *este maxim productivă*

6. Evaluarea proprietatii

Metode de evaluare Valoarea terenului trebuie estimată având în vedere cea mai bună utilizare a acestuia. Chiar dacă terenul are amenajări, valoarea acestuia este estimată prin luarea în considerare a celei mai bune utilizări a lui, și anume, prin considerarea lui ca fiind liber și disponibil pentru dezvoltare ulterioară, respectiv pentru utilizarea cea mai eficientă.

Având în vedere informațiile disponibile, s-a optat pentru una dintre cele 6 metode de evaluare ale terenurilor, prevăzute în GEV 630 – Evaluarea bunurilor imobile, respectiv metoda comparației.

Metoda comparației directe În aplicarea acestei metode sunt analizate, comparate și ajustate vânzările și alte date despre loturi similare, în scopul identificării unui nivel de valoare pentru terenul de evaluat. În procesul de comparație, sunt luate în considerare asemănările și deosebirile între loturi.

Această metodă este recomandată pentru evaluarea terenurilor libere, sau considerate libere pentru scopul evaluării, fiind preferată atunci când există date comparabile suficiente și sigure. Prin această metodă, prețurile și acele informații referitoare la loturi similare, sunt analizate, comparate și corectate în funcție de asemănări sau diferențieri.

La data evaluării, evaluatorul a dispus de informații privind terenuri similare ce au fost tranzacționate recent (mai aproape de data evaluării), informațiile fiind culese din publicațiile de specialitate, în care sunt prezentate diverse oferte (vânzări – cumpărări de terenuri, cu și fără construcții). Ofertele de vânzare ale terenurilor din zona unde se situează proprietatea imobiliară evaluată sunt cuprinse între 34-50 EUR/np.

În metoda comparației directe valoarea este estimată prin analiza activității pieței pentru tranzacții cu proprietăți similare. Elementele de comparație includ drepturi de proprietate, restricții legale, condiții de finanțare, condiții de vânzare (motivatie), condiții de piață (data vânzării), localizarea, caracteristici fizice, utilități disponibile, accesul, deschiderea, etc.

În anexe sunt prezentate datele despre vânzări sau cotații ale unor proprietăți similare sau asemănătoare cu cea evaluată. Aceste date au fost verificate pentru valabilitate și corectitudine prin contactarea vânzătorului.

În Anexe este prezentată procedura de aplicare a metodei și *Grila comparațiilor de piață*. În urma aplicării metodei selectate, a rezultat valoarea proprietății analizate. Aceasta a fost estimată la:

12.900 EUR, echivalent 63.696 LEI

Valoarea nu este afectată de T.V.A.

Analiza rezultatelor și concluzia asupra valorii Valorile rezultate în urma aplicării metodelor de evaluare selectate sunt următoarele:

Metoda comparației directe = 12.900 EUR

Tehnici alternative – metoda extracției = Nu s-a aplicat

Criteriile care au stat la baza estimării finale a valorii, fundamentată și semnificativă, sunt: adecvarea, precizia și cantitatea de informații.

Adecvarea:

Prin acest criteriu, evaluatorul judecă cât de pertinentă este fiecare metodă, scopului și utilizării evaluării. Adecvarea unei metode, de regulă, se referă direct la tipul proprietății imobiliare și viabilitatea pieței.

Precizia:

Precizia unei evaluări este măsurată de încrederea evaluatorului în corectitudinea datelor, de calculele efectuate și de corecțiile aduse prețurilor de vânzare a proprietăților comparabile.

Cantitatea informațiilor:

Adecvarea și precizia influențează **calitatea** și relevanța rezultatelor unei metode. Ambele criterii trebuie studiate în raport cu **cantitatea** informațiilor evidențiate de o anumită tranzacție comparabilă sau de o anumită metodă. Chiar și datele care îndeplinesc criteriile de adecvare și precizie pot fi contestate dacă nu se fundamentează pe suficiente informații. În termeni statistici, intervalul de încredere în care va fi valoarea reală, va fi îngustat de informațiile suplimentare disponibile.

Luând în calcul **criteriul adecvării** am constatat că preponderent acest tip de proprietate se tranzacționează în detrimentul închirierii, fiind achiziționat preponderent în scopul dezvoltării imobiliare din punct de vedere industrial de către proprietari. Dpvd al criteriului adecvării abordarea selectată este metoda comparației directe.

Luând în calcul **criteriul preciziei** și al **cantității de informații** am concluzionat că informațiile utilizate în cadrul metodei comparației directe conduc la o încredere ridicată asupra datelor utilizate, cantitatea informațiilor de piață disponibile fiind mare.

În aceste condiții cea mai potrivită metodă este analiza pe perechi de date din cadrul metodei comparației directe. Această metodă îndeplinește **criteriul preciziei** și **criteriul cantității și calității informațiilor**.

Luând în considerare cele de mai sus, opinia evaluatorului este că abordarea cea mai adecvată în cazul de față este metoda comparației directe, în urma aplicării căreia valoarea de piață a proprietății a fost estimată la (rotund):

12.900 EUR, echivalent 63.696 LEI

Valoarea nu este afectată de T.V.A.

la cursul valutar de 4,9377 lei/EUR, valabil pentru data de referință a evaluării.



7. Anexe

Anexa nr. 1 - Metoda comparației directe

Comparația directă este metoda recomandată în primul rând pentru evaluarea terenului.

Comparația directă poate fi utilizată pentru evaluarea terenului liber sau considerat liber pentru scopul evaluării. Comparația directă este cea mai utilizată metodă pentru evaluarea terenului și cea mai preferată metodă atunci când sunt disponibile vânzări de terenuri comparabile.

În aplicarea acestei metode sunt colectate, analizate, comparate și ajustate vânzările de loturi și alte date privind parcele similare, în scopul estimării valorii terenului subiect. În procesul de comparație sunt luate în considerare asemănările și deosebirile dintre loturile similare și terenul subiect.

Variabilele luate cel mai des în considerare ca elemente de comparație sunt caracteristicile fizice ale terenului, care se referă la mărimea și forma acestuia, deschiderea la drumul de acces, topografia, localizarea și privesătea.

Etapile sunt următoarele:

- 1) Sunt colectate date despre vânzările și închirierile finalizate și ofertele active;
- 2) Identificarea asemănărilor și diferențierile dintre aceste date;
- 3) Sortarea informațiilor în funcție de relevanța lor;
- 4) Ajustarea prețurilor comparabilelor pentru a justifica diferențele față de caracteristicile terenului subiect;

Formarea concluziei asupra valorii de piață a terenului evaluat.

PROCESUL DE OBTINERE A INFORMAȚIILOR RELEVANTE PRIVIND EVALUAREA TERENULUI					
<p>In vederea obținerii de informații relevante din piața specifică proprietății imobiliare subiect, au fost parcurse următoarele patru etape principale:</p> <p>1. Planificarea – În această etapă au fost evidențiate caracteristicile proprietății subiect, determinate în baza informațiilor furnizate de client, informațiilor culese din surse publice de informații și informațiilor culese în timpul inspecției în teren.</p> <p>Caracteristicile considerate relevante includ tipul mobilului, dreptul de proprietate transmis, condițiile de finanțare și vânzare, adresa, amplasarea, suprafața, utilitățile disponibile, accesul, vecinătățile, punctele de interes, principalele artere din zonă etc.</p> <p>2. Colectarea – Această etapă presupune culegerea informațiilor din diverse surse de informații și validarea acestora ori de câte ori este posibil prin verificări încrucișate.</p> <p>3. Analiza – Procesul de analiză are ca scop filtrarea informațiilor, în vederea restrângerii intervalului și identificării de oferte ale unor proprietăți imobiliare similare imobilului evaluat.</p> <p>4. Diseminarea – Presupune finalizarea procesului de obținere a informațiilor relevante și are la bază sinteza etapelor anterioare, prin raportarea într-un format clar și concis a informațiilor relevante identificate</p> <ul style="list-style-type: none"> • În cazul prezentei evaluări, procesul de obținere a informațiilor relevante s-a concretizat prin completarea "fișei de colectare a informațiilor de piață", cu date și informații verificate și documentate, privind proprietăți imobiliare similare - oferte spre vânzare, valabile la data evaluării. • Proprietățile imobiliare prezentate în fișa de colectare au caracteristici fizice, juridice și economice similare cu cele ale proprietății subiect (caracteristici care pot fi în mod credibil și rezonabil ajustate pentru ca proprietatea comparabilă să reprezinte un substitut al proprietății subiect). 					
FIȘA DE COLECTARE A INFORMAȚIILOR DE PIATĂ RELEVANTE - TEREN LIBER					
	<i>Subiect</i>	<i>Oferta</i>	<i>Oferta</i>	<i>Oferta</i>	<i>Oferta</i>
Suprafața (mp)	300 mp	300 mp	600 mp	227 mp	500 mp
Preț oferta/vânzare (€/mp)	-	50 €/mp	33,8 €/mp	40 €/mp	40 €/mp
TIPUL COMPARABILEI (tranzacție/oferta)	-	oferta	oferta	oferta	oferta
DREPTUL DE PROPRIETATE TRANSMIS	Drept absolut	Drept absolut	Drept absolut	Drept absolut	Drept absolut
RESTRICTII LEGALE (reglementare urbanistică)	Nu sunt	similar	similar	similar	similar
CONDITII DE FINANȚARE	Numerar	Numerar	Numerar	Numerar	Numerar
CONDITII DE VANZARE	Nepartinitoare	Nepartinitoare	Nepartinitoare	Nepartinitoare	Nepartinitoare
CONDITII DE PIATĂ	Curente	Curente	Curente	Curente	Curente
LOCALIZARE	Mun. Râmnicu Sarat, cartier Bariera Focșani, str. Muresului, nr. 8, jud	Mun. Râmnicu Sarat, cartier Bariera Focșani, str. Oitului, locație similară	Mun. Râmnicu Sarat, cartier Bariera Focșani, str. Morilor, nr. 23A, locație similară	Mun. Râmnicu Sarat, cartier Sarbi, str. Bradului, nr. 2, locație similară	Mun. Râmnicu Sarat, str. Bradului, nr. 2, locație similară
SUPRAFATA (mp)	300 mp	300 mp	600 mp	227 mp	500 mp
DESTINATIA (utilizarea terenului)	intravilan	intravilan	intravilan	intravilan	intravilan
AMENAJARI EXTERIOARE (străzi, trotuare etc)	pietruit	pietruit	pietruit	pietruit	asfaltat
TOPOGRAFIE/RELIEF	drept	drept	drept	drept	drept
UTILITATI DISPONIBILE	utilitati la limita proprietatii	utilitati la limita proprietatii	utilitati la limita proprietatii	utilitati la limita proprietatii	utilitati la limita proprietatii
FORMA IN PLAN & DESCHIDERE	regulată, 1 deschidere	deschidere	deschidere	deschidere	deschideri
<p><i>Pentru proprietatile comparabile selectate au fost atasate prezentului raport, PrintScreen-ul cu oferta si datele de contact (link si nr. de telefon).</i></p>					

EVALUAREA TERENULUI - ABORD. PRIN PIATA-METODA COMPARATIEI DIRECTE-ANALIZA PE PERECHI DE DATE					
Element de comparatie	Subiect	Comparabila A	Comparabila B	Comparabila C	Comparabila D
Suprafata (mp)	300 mp	300 mp	600 mp	227 mp	500 mp
Pret oferta/vanzare (€/mp)		50 €/mp	34 €/mp	40 €/mp	40 €/mp
ELEMENTE SPECIFICE TRANZACTIUNARII					
TIPUL COMPARABILEI (tranzactie/oferta)		oferta	oferta	oferta	oferta
Margia de negociere din piata specifica (%)	-15%	-15%	-15%	-15%	-15%
Cuquantum ajustare (€/mp)		7,5 €/mp	5,1 €/mp	5,9 €	6,0 €/mp
PRET ESTIMAT DE TRANZACTIE (€/mp)		43 €/mp	29 €/mp	34 €/mp	34 €/mp
DREPTUL DE PROPRIETATE TRANSMIS	Drept absolut	Drept absolut	Drept absolut	Drept absolut	Drept absolut
Cuquantum ajustare (%)		0%	0%	0%	0%
Cuquantum ajustare (€/mp)		€/mp	€/mp	€/mp	€/mp
PRET AJUSTAT (€/mp)		43 €/mp	29 €/mp	34 €/mp	34 €/mp
RESTRICTII LEGALE (reglementare urbanistic)	nu sunt	similar	similar	similar	similar
Cuquantum ajustare (%)		0%	0%	0%	0%
Cuquantum ajustare (€/mp)		€/mp	€/mp	€/mp	€/mp
PRET AJUSTAT (€/mp)		43 €/mp	29 €/mp	34 €/mp	34 €/mp
CONDITII DE FINANTARE	Numerar	Numerar	Numerar	Numerar	Numerar
Cuquantum ajustare (%)		0%	0%	0%	0%
Cuquantum ajustare (€/mp)		€/mp	€/mp	€/mp	€/mp
PRET AJUSTAT (€/mp)		43 €/mp	29 €/mp	34 €/mp	34 €/mp
CONDITII DE VANZARE	Negartintoare	Negartintoare	Negartintoare	Negartintoare	Negartintoare
Cuquantum ajustare (%)		0%	0%	0%	0%
Cuquantum ajustare (€/mp)		€/mp	€/mp	€/mp	€/mp
PRET AJUSTAT (€/mp)		43 €/mp	29 €/mp	34 €/mp	34 €/mp
CONDITII DE PIATA	Curente	Curente	Curente	Curente	Curente
Cuquantum ajustare (%)		0%	0%	0%	0%
Cuquantum ajustare (€/mp)		€/mp	€/mp	€/mp	€/mp
PRET AJUSTAT (€/mp)		43 €/mp	29 €/mp	34 €/mp	34 €/mp
ELEMENTE SPECIFICE PROPRIETATII					
LOCALIZARE	Mun. Ramnicu Sarat, cartier Bariera Focsani, str. Muresului, nr. 8, jud. Buzau	Mun. Ramnicu Sarat, cartier Bariera Focsani, str. Oltilui, nr. 18	Mun. Ramnicu Sarat, cartier Bariera Focsani, str. Timisului	Mun. Ramnicu Sarat, cartier Sarbi, str. Morilor, nr. 23A	Mun. Ramnicu Sarat, str. Bradului, nr. 2
Comparativ cu subiectul		locatie similara	locatie similara	locatie inferioara	locatie similara
Cuquantum ajustare (%)		0%	0%	15%	0%
Cuquantum ajustare (€/mp)		€/mp	0,0 €/mp	5,1 €/mp	€/mp
PRET AJUSTAT (€/mp)		43 €/mp	29 €/mp	39 €/mp	34 €/mp
CARACTERISTICI FIZICE					
SUPRAFATA (mp)	300 mp	300 mp	600 mp	227 mp	500 mp
Cuquantum ajustare (%)		0%	-45%	0%	30%
Cuquantum ajustare (€/mp)		0,0 €/mp	12,9 €/mp	0,0 €/mp	10,2 €/mp
DESTINATIA (utilizarea terenului)	intravilan	intravilan	intravilan	intravilan	intravilan
Cuquantum ajustare (%)		0%	0%	0%	0%
Cuquantum ajustare (€/mp)		€/mp	€/mp	€/mp	€/mp
AMENAJARI EXTERIOARE (strazi, trotuare etc)	pietruit	pietruit	pietruit	pietruit	asfaltat
Cuquantum ajustare (%)		0%	0%	0%	5%
Cuquantum ajustare (€/mp)		0,0 €/mp	0,0 €/mp	0,0 €/mp	-1,7 €/mp
TOPOGRAFIE/RELIEF	drept	drept	drept	drept	drept
Cuquantum ajustare (%)		0%	0%	0%	0%
Cuquantum ajustare (€/mp)		€/mp	€/mp	€/mp	€/mp
UTILITATI DISPONIBILE	utilitati la limita proprietati	utilitati la limita proprietati	utilitati la limita proprietati	utilitati la limita proprietati	utilitati la limita proprietati
Cuquantum ajustare (%)		0%	0%	0%	0%
Cuquantum ajustare (€/mp)		0,0 €/mp	0,0 €/mp	0,0 €/mp	0,0 €/mp
FORMA IN PLAN & DESCHIDERE	regulata, 1 deschidere	regulata, 1 deschidere	regulata, 1 deschidere	neregulata, 1 deschidere	regulata, 2 deschideri
Cuquantum ajustare (%)		0%	0%	10%	-5%
Cuquantum ajustare (€/mp)		0,0 €/mp	0,0 €/mp	3,9 €/mp	-1,7 €/mp
Total ajustare caracteristici fizice %		0%	45%	10%	20%
Total ajustare caracteristici fizice (€/mp)		0,0 €/mp	12,9 €/mp	3,9 €/mp	6,8 €/mp
PRET AJUSTAT (€/mp)		42,5 €/mp	41,6 €/mp	42,6 €/mp	40,8 €/mp
Cheltuieli pt. aducerea la stadiul de teren constructibil	nu	nu este cazul	nu este cazul	nu este cazul	nu este cazul
Cuquantum ajustare (%)		0%	0%	0%	0%
Cuquantum ajustare (€/mp)		€/mp	€/mp	€/mp	€/mp
PRET AJUSTAT (€/mp)		43 €/mp	42 €/mp	43 €/mp	41 €/mp
Ajustare totala bruta absoluta	(€)	0,0 €	12,9 €	8,9 €	13,6 €
Ajustare totala procentuala absoluta	(%)	0%	45%	27%	40%
Numarul de ajustari	(buc.)	0	1	2	3
VALOARE DE PIATA* :		43 €/mp	12.900 €	echivalent a	63.696 lei
* Conform GIU 630/art. 53, selectarea concluziei asupra valorii este determinata de proprietatea imobiliara (Co_A), care este cea mai apropiata de piata fizic, juridic si economic de proprietatea subiect si asupra pretului la care s-au efectuat cele mai mici ajustari.					Curs valutar BNR: 4,9377 lei/€



Măndricel Mihai-Enigle

JUSTIFICAREA AJUSTARILOR APLICATE IN CADRUL COMPARATIEI DIRECTE:

AJUSTARE PENTRU TIPUL COMPARABILITATEI (CATEGORIA/TRAZACTIE)			
Anch în vedere faptului că scopul comparării este de a determina valoarea intravilanului, prin aplicarea prezentei metode de determinare a valorii intravilane, în funcție de caracteristicile și condițiile de vânzare și condițiile de utilizare a terenului în discuție.			
AJUSTARE SPECIFICĂ TRAZACTIUNARII			
Nu au fost aplicate ajustări pentru elemente specifice tranzacției, întrucât nu s-a putut identifica diferențe semnificative între condițiile de vânzare și condițiile de utilizare a terenului în discuție.			
AJUSTARE PENTRU LOCALIZARE			
Ajustările pentru localizare, de regulă, se aplică atunci când caracteristicile de localizare în vederea metodelor comparabile diferă de cele ale proprietății evaluate. Ajustările reflectă diferențele sau discrepanțele în vederea proprietăților comparabile în ceea ce privește aspectele geografice și fizice ale terenului în discuție și ale terenurilor comparabile. În general, este aplicabilă ajustarea pentru diferențele de localizare în funcție de caracteristicile de localizare ale terenului în discuție și ale terenurilor comparabile.			
Co. A	Mun. Ramnoului Sărat, cartier Băneasa-Focșani, str. Otului, nr. 18 - localitate urbană	Co. B	Mun. Ramnoului Sărat, cartier Băneasa-Focșani, str. Timului - localitate urbană
Co. C	Mun. Ramnoului Sărat, cartier Sărb. str. Mădăraș, nr. 23A - localitate urbană (15%)	Co. D	Mun. Ramnoului Sărat, str. Bădăluș, nr. 7 - localitate urbană
Ajustările aplicate reprezintă diferențele de localizare, mai mult sau mai puțin, pentru proprietățile comparabile în discuție, față de terenul în discuție, în funcție de caracteristicile de localizare.			
AJUSTARE PENTRU INFERABILITATE DE SUPRAFAȚĂ			
Ajustările pentru suprafață se aplică atunci când, în urma observării terenului în discuție și a terenurilor comparabile, rezultă diferențe de suprafață față de cele ale proprietăților comparabile. În general, este aplicabilă ajustarea pentru diferențele de suprafață în funcție de caracteristicile de suprafață ale terenului în discuție și ale terenurilor comparabile. În general, este aplicabilă ajustarea pentru diferențele de suprafață în funcție de caracteristicile de suprafață ale terenului în discuție și ale terenurilor comparabile.			
Co. A	nu este cazul	Co. B	nu este cazul
Co. C	nu este cazul	Co. D	nu este cazul
Notă: pentru suprafața aplicată în comp. B, D, deoarece din cauza unor erori de calcul a rezultat valoarea de suprafață diferită de cea a terenului în discuție, respectiv este suficient de mare, astfel încât valoarea unitară de suprafață este egală.			
AJUSTARE PENTRU DESTINAȚIA (UTILIZAREA) TERENULUI			
Comparațiile sunt realizate în cadrul terenului în discuție și al terenurilor comparabile, în funcție de destinația (utilizarea) terenului în discuție și al terenurilor comparabile.			
AJUSTARE PENTRU AVANTAJUL DE LOCALIZARE			
Ajustările pentru avantajul de localizare se aplică atunci când caracteristicile de localizare ale terenului în discuție și ale terenurilor comparabile diferă de cele ale terenului în discuție și ale terenurilor comparabile. În general, este aplicabilă ajustarea pentru diferențele de localizare în funcție de caracteristicile de localizare ale terenului în discuție și ale terenurilor comparabile.			
Co. A	teren - agricol	Co. B	teren - agricol
Co. C	teren - agricol	Co. D	teren - agricol (15%)
AJUSTARE PENTRU TENDINȚA DE PREȚ			
Ajustările pentru tendința de preț se aplică atunci când caracteristicile de preț ale terenului în discuție și ale terenurilor comparabile diferă de cele ale terenului în discuție și ale terenurilor comparabile. În general, este aplicabilă ajustarea pentru diferențele de preț în funcție de caracteristicile de preț ale terenului în discuție și ale terenurilor comparabile.			
Co. A	teren - agricol	Co. B	teren - agricol
Co. C	teren - agricol	Co. D	teren - agricol
Notă: la stabilirea tendinței de preț pe baza observării terenului în discuție și al terenurilor comparabile, s-a observat că terenurile în discuție și terenurile comparabile sunt de aceeași natură și au aceeași destinație.			
AJUSTARE PENTRU UTILITĂȚILE DISPONIBILE			
Ajustările pentru utilitățile disponibile se aplică atunci când caracteristicile de utilități ale terenului în discuție și ale terenurilor comparabile diferă de cele ale terenului în discuție și ale terenurilor comparabile. În general, este aplicabilă ajustarea pentru diferențele de utilități în funcție de caracteristicile de utilități ale terenului în discuție și ale terenurilor comparabile.			
Co. A	utilități limitate proprietate - agricol	Co. B	utilități limitate proprietate - agricol
Co. C	utilități limitate proprietate - agricol	Co. D	utilități limitate proprietate - agricol
Notă: la stabilirea tendinței de preț pe baza observării terenului în discuție și al terenurilor comparabile, s-a observat că terenurile în discuție și terenurile comparabile sunt de aceeași natură și au aceeași destinație.			
AJUSTARE PENTRU FORMA ȘI DESCHIDERE			
Ajustările pentru forma și deschidere se aplică atunci când caracteristicile de formă și deschidere ale terenului în discuție și ale terenurilor comparabile diferă de cele ale terenului în discuție și ale terenurilor comparabile. În general, este aplicabilă ajustarea pentru diferențele de formă și deschidere în funcție de caracteristicile de formă și deschidere ale terenului în discuție și ale terenurilor comparabile.			
A	regulată, 1 deschidere	B	regulată, 1 deschidere
C	neregulată, 1 deschidere - interior (10%)	D	regulată, 2 deschideri - exterior (3%)
Notă: la stabilirea tendinței de preț pe baza observării terenului în discuție și al terenurilor comparabile, s-a observat că terenurile în discuție și terenurile comparabile sunt de aceeași natură și au aceeași destinație.			
AJUSTARE PENTRU CILTRULUI DE ADUCEȘ LA STADIU, DE TEREN CONSTRUIT			
Ajustările pentru ciltrului de aduceș la stadiu, de teren construit se aplică atunci când caracteristicile de ciltrului de aduceș la stadiu, de teren construit ale terenului în discuție și ale terenurilor comparabile diferă de cele ale terenului în discuție și ale terenurilor comparabile. În general, este aplicabilă ajustarea pentru diferențele de ciltrului de aduceș la stadiu, de teren construit în funcție de caracteristicile de ciltrului de aduceș la stadiu, de teren construit ale terenului în discuție și ale terenurilor comparabile.			
Co. A	nu este cazul	Co. B	nu este cazul
Co. C	nu este cazul	Co. D	nu este cazul

Tinand cont de informatiile disponibile, amplasamentul in zona, utilitati, posibilitati de acces, valoarea unitara (EUR/mp) a terenului luat in considerare se afla in jurul valorii (medii) de 43 EUR/mp, conform anexei de calcul. Tinand seama de considerentele prezentate valoarea de piata estimata a terenului supus evaluarii este:

V = 12.900 EUR, echivalent a 63.696 LEI

Valoarea nu este afectata de T.V.A.




Mândricel Mihai-Enigeli

Anexa nr. 2 - Fotografii:


Acces si vecinatati



Acces si vecinatati

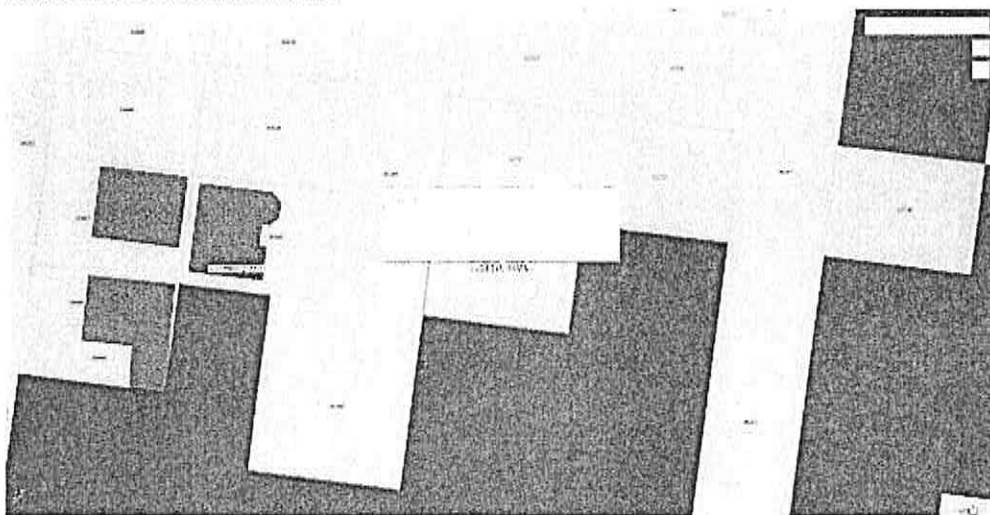


Perspectiva asupra terenului



Perspectiva asupra terenului

Anexa nr. 3 – Localizare in zona



Sursa: <https://geoportal.ancpi.ro/geoportal/imobile/Harta.html>




Sursa: Google Maps

Anexa nr. 4 – Informații de piață
Comparabila teren A

Teren casa Rm Sarat

15 000 EUR negociabil

0767741400



Descriere

Proprietar vand teren in sat Rm Sarat din cartierul Focsani, vizavi de statia de autobuz Popom, str. Oltului nr 18 / 100 m terenul de teren. Terenul are toate actiunile necesare si este gata pentru constructii. Suprafata 300 m. Ut. 180. Gaze si apa la poartă. Apa - Canal. Suflet si electricitate.

Vezi toate foto. [Căutați imobiliar](#)

0767741400

<https://www.publi24.ro/anunturi/ imobiliare/de-vanzare/terenuri/teren-intravilan/anunt/teren-casa-rm-sarat/fhh478d392d8791gdg9i1ffi29f6858g.html>

50 E/mp, Ramnic Sarat, cartier Bariera Focsani, str. Oltului, nr. 18, similar, 300 mp, intravilan, drept, pietruit, utilitati la limita proprietatii, regulata, 1 deschidere, informatii obtinute telefonic

0767741400

Echipa de evaluatori imobiliari
Societate de Evaluare Imobiliară SA

100% gratis
Comisionul este zero




100% gratis
Comisionul este zero

Valentin
Evaluator Imobiliar
Societate de Evaluare Imobiliară SA

Distribuire anuntul pe
f @



Foto din anunt



Comparabila teren B



Râmnicu Sărat (BZ)

104 BULEZDE PIATA 12/10/2002

Proprietar

+40 737 967 155



100 000 €

104 BULEZDE PIATA

Catalin

Teren intravilan 600mp

Vand teren suprafata 600mp, Bariera Focsani, datat cu gaze si curent. Pret fix 100000lei

104 BULEZDE PIATA

Râmnicu Sărat (BZ)



Tip proprietate:

Tranzactie:

Tip proprietate:

Vanzare

Teren intravilan


Sursa:

OLX.ro - Anunțuri imobiliare

Etichete:

<https://www.olx.ro/d/oferta/teren-intravilan-600mp-IDgy4by.html>

34 E/mp, (100.000 Lei), cartier Bariera Focsani, str. Timisului, similar, 600 mp, intravilan, drept, pietruit, utilitati la limita proprietatii, regulata, 1 deschidere, Sursa Argus, informatii obtinute telefonic



Comparabila teren C

Teren de vânzare

9 000 EUR negociabil

0766433320

Sunt în posesia terenului
cu suprafața de 40 mp în cartier

ACTUALIZAT

Contactează vânzătorul

100% Real Estate

Te interesează acest anunț?

Amintire




Ionut Popardan

100% Real Estate

12 ani experiență

Amintire

Distribuie anunțul pe



Descriere

Vand teren intravilan construit cu suprafata 40mp in cartier Râmnicu Sarbi cartier Sarbi mai multe detalii la telefon

Vezi oferta de vânzare pe [publi24.ro](#)



0766433320

Alte anunțuri

<https://www.publi24.ro/anunturi/immobiliare/de-vanzare/terenuri/teren-intravilan/anunt/teren-de-vanzare/1830gd8042df7geie9fd2f316040375i.html>

40 E/mp, cartier Sarbi, str. Morilor, nr. 23A, mai puțin favorabil, intravilan, drept, pietruit, utilitati la limita proprietatii, neregulata (trapez), 1 deschidere, informatii obtinute telefonic

Foto din anunt




Comparabila teren D

Vand teren intravilan 500m Ramnicul Sarat

20 000 EUR

0736690948



Buti ma interesaza oferta
de proprietate imobiliara

0736690948

0736690948

0736690948

0736690948

0736690948



Papai Alexandru

0736690948

0736690948

Distribuie anuntul pe



Descriere

terenul este mult, buclisat si a conatur utilitat. De la avea si furti si si gvarda si are mai pentru gustobant
 de la strada strada Bradului nr. 2, peste pod spre Oreavu, similar, 500 mp, intravilan, drept, asfaltat,
 utilitati la limita proprietatii, regulata, 2 deschideri, informatii obtinute telefonic
 sau
 sau

0736690948

0736690948





700 Vile Si Apartamente

0736690948 Oferta de pret

<https://www.publi24.ro/anunturi/imobiliare/de-vanzare/terenuri/teren-ptr-casa/anunt/vand-teren-intravilan-500m-ramnicul-sarat/e84e586g008e7757d5f81g08e0eg38g4.html>

40 E/mp, str. Bradului, nr. 2, peste pod spre Oreavu, similar, 500 mp, intravilan, drept, asfaltat, utilitati la limita proprietatii, regulata, 2 deschideri, informatii obtinute telefonic

Foto din anunt



Anexa nr. 5 – Documente



Oficiul de Cadastru și Publicitate Imobiliară BUZĂU
Biroul de Cadastru și Publicitate Imobiliară Buzău

ANCF

EXTRAS DE CARTE FUNCİARĂ
PENTRU INFORMARE

Carte Funciară Nr. 32720 Râmnicu Sărat

Nr. cerere: 97024
Ziua: 14
Luna: 07
Anul: 2023

Căsuța nr. 6/2023

1234567890



A. Partea I. Descrierea imobilului

TEREN Intravilan

Nr. CF vechi: 7343
Nr. cadastral vechi: 6137

Adresa: Loc. Râmnicu Sărat, Cartier Bariera Focsani, Str. Muresului, Nr. 8, Jud. Buzău

Nr. Crt.	Nr. cadastral topografic	Suprafața* (mp)	Observații / Referințe
A1	40720	300	Teren intravilan

B. Partea II. Proprietari și acte

Inscrieri privitoare la dreptul de proprietate și alte drepturi reale	Referințe
40773 / 24/09/2010 Act. Dezmembrări nr. 1701, din 22/09/2010 emis de BNPA MĂRIU FLORICA ȘI DUMITRASCU CRISTINA LILIONORA; Se înființează cartea funciară nr. 7343 a unității administrativ-teritoriale Râmnicu Sărat, care cuprinde imobilul cu numărul cadastral descris la P/A-1, rezultat din dezmembrarea imobilului cu numărul cadastral 5908 din cartea funciară nr. 7093 a aceleiași unități administrativ-teritoriale, dobândit prin fără titlu H.G. nr. 1348, din 27/12/2001 emis de GUVERNUL ROMÂNIEI (protocol nr.12116/16.12.2004 emis de MINISTERUL APĂRĂRII NAȚIONALE.); H1 Intabulare, drept de PROPRIETATE, dobândit prin PROPRIETATE, cota actuală 0/1 1) MUNICIPIUL RIMNICU SARAT, în administrare Consiliului Local Râmnicu Sărat Cerere nr. 51088, din 15/01/2007; B2 Schimbarea numărului cadastral vechi 1699 în numărul cadastral electronic 4076, dobândit prin fără titlu. H.G. nr. 1348, din 27/12/2001 emis de GUVERNUL ROMÂNIEI (protocol nr.13116/16.12.2004 emis de MINISTERUL APĂRĂRII NAȚIONALE.); B3 Intabulare, drept de PROPRIETATE, dobândit prin PROPRIETATE, cota actuală 0/1 1) MUNICIPIUL RIMNICU SARAT, în administrare Consiliului Local Râmnicu Sărat Cerere nr. 51088, din 15/01/2007; B4 schimbarea numărului cadastral vechi 1699 în numărul cadastral electronic 4076, dobândit prin fără titlu.	A1 A1 A1 A1
100437 / 23/07/2021 Act Administrativ nr. Hotărârea nr. 257, din 18/12/2009 emis de Primăria Râmnicu Sărat; Act Administrativ nr. Certificat de nomenclatură stradala și adresa nr. 19, din 09/07/2021 emis de Primăria Râmnicu Sărat; B5 se notează scoaterea definitivă din circuitul agricol a terenului de sub A1-1 A1 B6 se notează actualizarea adresei imobilului: strada Muresului nr 8	A1 A1 A1

C. Partea III. SARCINI

Inscrieri privind dezmembrările dreptului de proprietate, drepturi reale de garanție și sarcini	Referințe
NU SUNT	

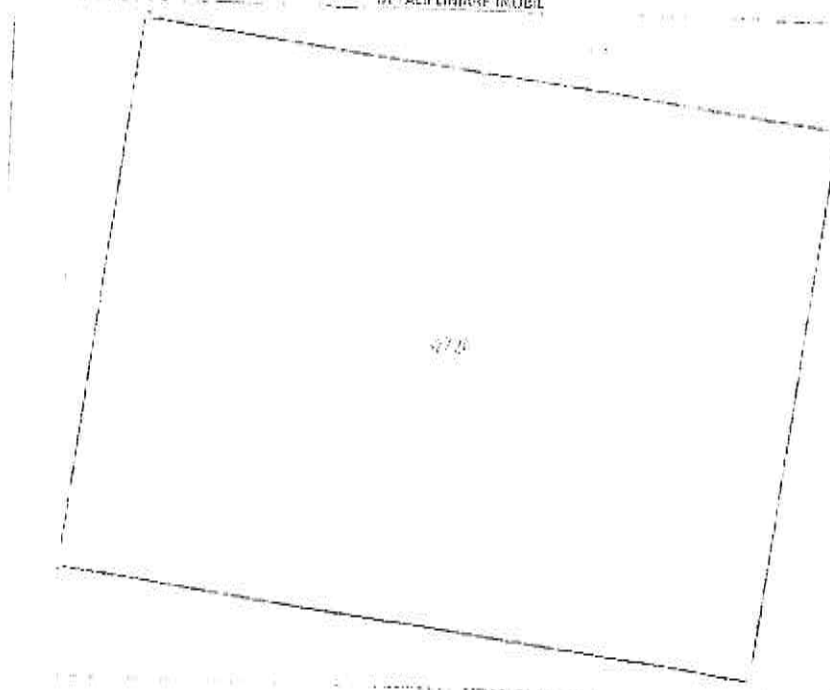
Carte Funciara nr. 32726 Comuna Oras/Municipiu Ierandeu Slatina
 Anexa Nr. 1 La Partea I

Teren

Nr cadastral	Suprafata (mq)*	Observatii / Referinta
32720	300	

* Suprafata este determinata in planul de proiectie Stereoc 70

DETALIILINIARE IMOBIL



Date referitoare la teren

Lr. Crt.	Categorie folosinta	Isa. mar.	Suprafata (mp)	Tarla	Parcela	Nr. topo	Observatii / Referinta
1	curti constructii	DA	100				

Lungime Segmente

1) Valorile lungimilor segmentelor sunt obtinute din proiectie in plan.

Punct inceput	Punct sfarsit	Lungime segment - (m)
1	2	20,0
2	3	15,0
3	4	10,050
4	1	15,0

** Lungimile segmentelor sunt determinate in planul de proiectie Stereoc 70 si sunt rotunjite la 1 milimetru.
 *** Distanța dintre puncte este formată din segmente cumulate ce sunt mai mici decât valoarea 1 milimetru.

Carte Funciara Nr. 37720 Comuna/Craş/Municipiu: Rămnicu Sărat

Extrasul de carte funciara generat prin sistemul informatic integrat al ANCFI conţine informaţiile din cartea funciara activă la data generării. Acesta este disponibil în condiţiile prevăzute de art. 7 din Legea nr. 455/2001, coroborat cu art. 3 din O.U.G. nr. 41/2016, exclusiv în mediul electronic, pentru activităţi şi procese administrative prevăzute de legislaţia în vigoare. Valabilitatea poate fi extinsă şi în forma fizică a documentului, fără semnătură dlografă, cu acceptul expres sau procedural al instituţiei publice ori entităţii care a solicitat prezentarea acestui extras.

Verificarea autenticităţii şi realităţii informaţiilor conţinute de document se poate face la adresa www.ancpi.ro/verificare, folosind codul de verificare online disponibil în extras. Codul de verificare este valid 30 zile de la data calendaristică de la momentul generării documentului.

Data şi ora generării:

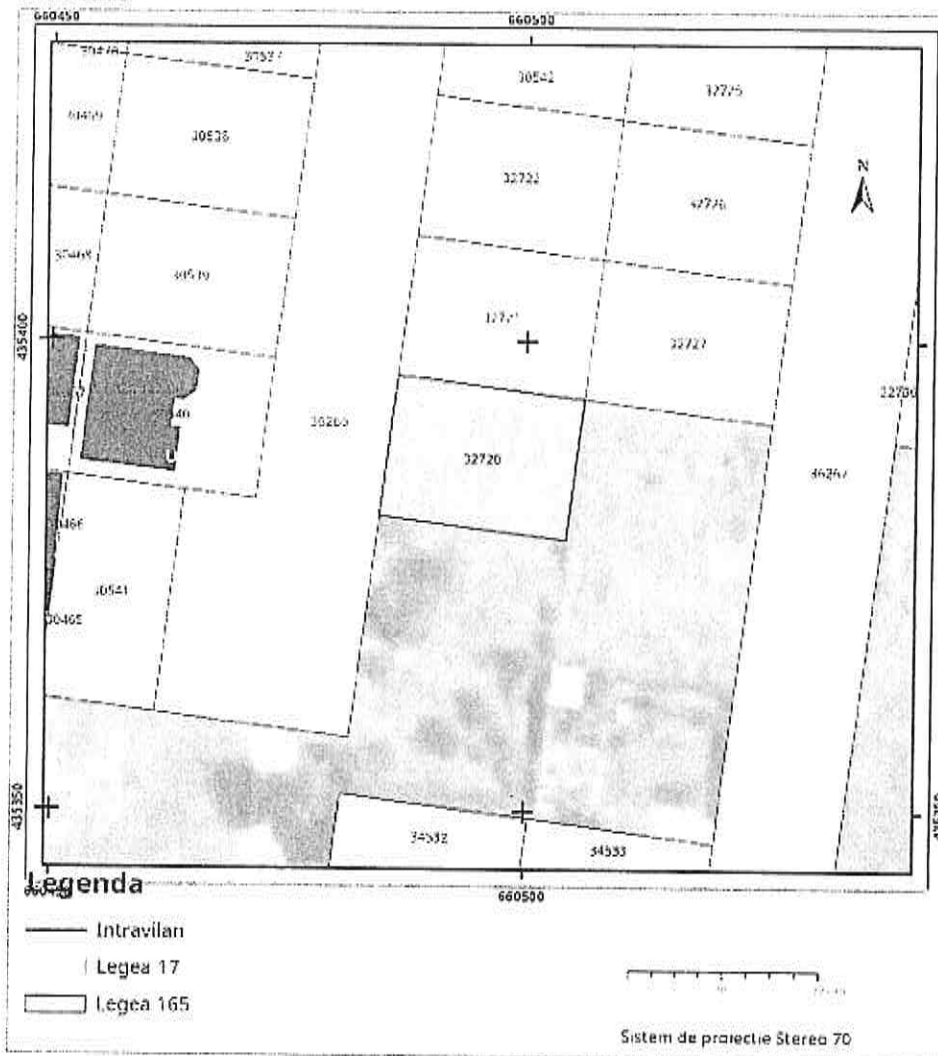
14/07/2023, 12:36



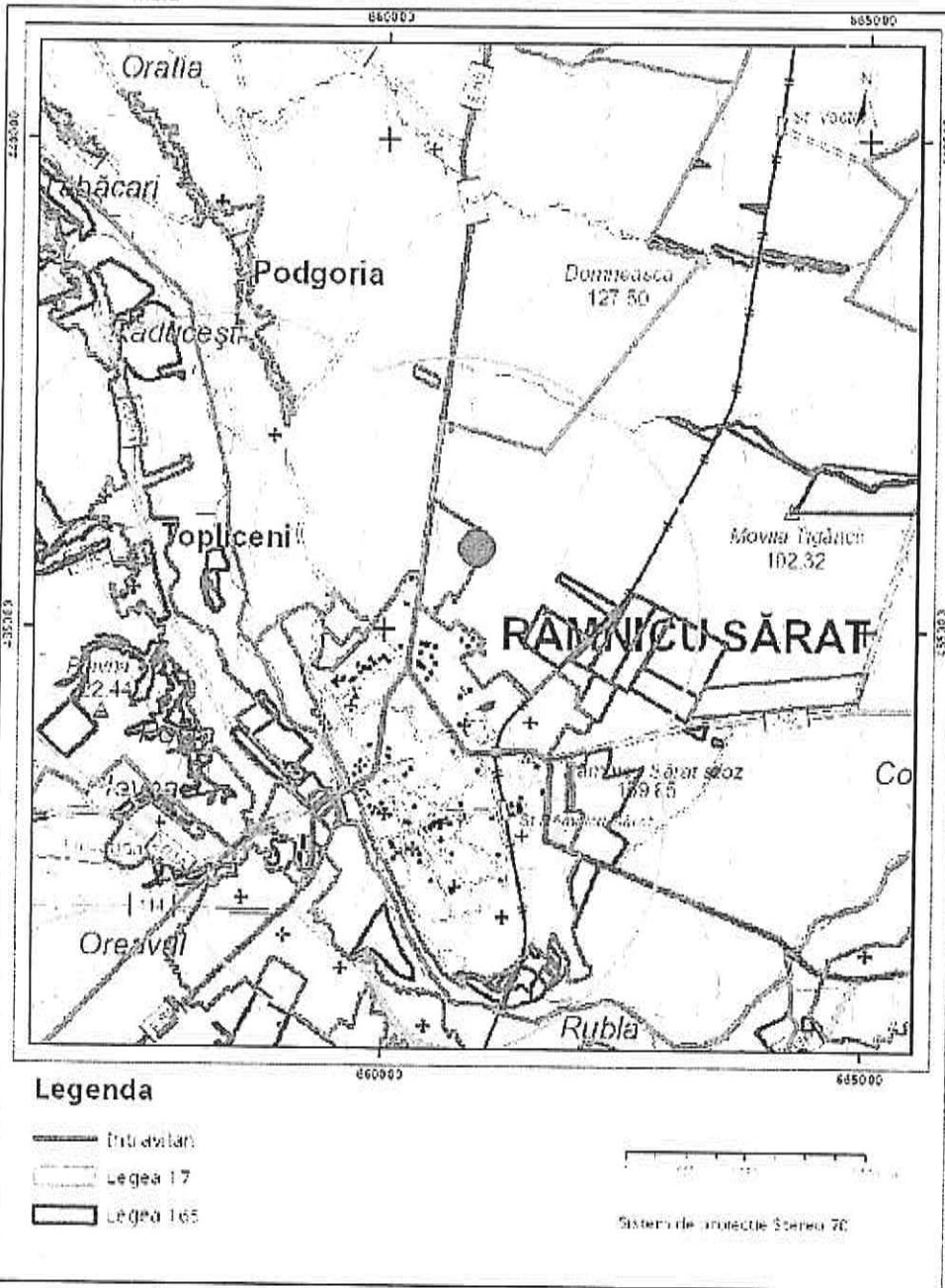
Oficiul de Cadastru și Publicitate Imobiliară BUZAU
 Biroul de Cadastru și Publicitate Imobiliară Buzau

Cod verificare 100150496286	EXTRAS DE PLAN CADASTRAL pentru imobilul cu IE 32720, UAT Râmnicu Sărat / BUZAU, Loc. Râmnicu Sarat, Cartier Bariera Focsani, Str. Muresului, Nr. 8	Nr.cerere	000710
		Ziua	25
		Luna	07
		Anul	2023

Teren: 300 mp
 Teren: Intravilan
 Categoria de folosinta(mp): Curti Constructii 300mp
 Plan detaliu



Plan de ansamblu



Sarcini tehnice (intersecții cu limitele legilor speciale)
Legea 17, Art. 3 □

Semnat electronic

Ultima actualizare a geometriei: 07-04-2022
Data și ora generării: 15-05-2023 07:41

Fisa activ fix

Data: 27-07-2023

Pozitie curenta= Stare: Activ

Administrator	Municipiu Ramnicu Sara		
NrInventar	1837	Grupa	
Data receptie/PIF	01-04-2011	Codul de clasificare	
Valoare	15,091.83	Data inceput amortizare	01-04-2011
Amortizare lunara	0.00	Data amortizare completa	
Denumire activ fix / Caracteristici tehnice		Durata normata de functionare	
TEREN Cartier Bariera Focsani - Extindere, parcela 5, lot , Strada Muresului, nr. 8, lit. , bl. , in suprafata de 300 mp		Durata ramasa	0
TEREN EXT.BARIERA FOCSANI PARC.5 S=300MP		Valoare amortizata	0.00
Activ-Privat		Valoare ramasa de amortizat	0.00
Clasificare contabila	211.01.00.02 terenuri din domeniul privat al statului		
Cont de amortizare	Fara amortizare		
Obiectiv			
Loc de folosinta	EXT. BARIERA FOCSANI	Angajat	RAMNICU SARAT

Plan amortizare pentru anul 2023

1	2	3	4	5	6	7	8	9	10	11	12
0.00	0.00	0.00	0.00	0.00	0.00	0.00	0.00	0.00	0.00	0.00	0.00

Istoric operatii

Data	Stare / Tip operatie / Domeniu / Administrator / Durata suplimentara	Valoare adaugata	Valoare finala
30-11-2021	Pozitie curenta= Stare: Activ / Reevaluare / Privat / Municipiu Ramnicu Sarat	1,995.83	15,091.83
31-08-2018	Pozitie istoric= Stare: Activ / Reevaluare / Privat / Municipiu Ramnicu Sarat	7,977.52	13,096.00
01-01-2018	Pozitie istoric= Stare: Activ / Modificare informatii generale / Privat / Municipiu Ramnicu Sarat	0.00	5,118.48
01-01-1900	Pozitie istoric= Stare: Activ / Adaugare / Privat / Municipiu Ramnicu Sarat	0.00	5,118.48

Elemente de identificare

Adresa = Strada MURESULUI, Nr. 8, Parcela = 5.00 ,Categorie = Intravilan ,CategorieDeFolosinta = Intravilan ,Destinatie = Intravilan ,NumarCadastral = 0 ,NumarCarteFunciara = 0 ,Suprafata = 0.00

**EXTRAS DE CARTE FUNCİARĂ
PENTRU INFORMARE**

Carte Funciară Nr. 32721 Râmnicu Sărat

Cod verificare
100148196756



A. Partea I. Descrierea imobilului

TEREN Intravilan

Nr. CF vechi:7344
Nr. cadastral vechi:6138

Adresa: Loc. Râmnicu Sarat, Cartier Bariera Focsani, Str Muresului, Nr. 10, Jud. Buzau

Nr. Crt	Nr. cadastral Nr. topografic	Suprafața* (mp)	Observații / Referințe
A1	32/21	300	Teren imprejmuit; Gard metalic si de lemn

B. Partea II. Proprietari și acte

Înscrieri privitoare la dreptul de proprietate și alte drepturi reale	Referințe
40773 / 24/09/2010 Act Dezmembrare nr. 1701, din 22/09/2010 emis de BNPA MARIN FLORICA SI DUMITRĂSCU CRISTINA ELEONORA;	
B0 Se infiintează cartea funciara nr. 7344 a unitatii administrativ teritoriale Ramnicu Sarat , care cuprinde imobilul cu numarul cadastral descris la P/A+1, rezultat din dezmembrarea imobilului cu numarul cadastral 5908 din cartea funciara nr. 7093 a aceleiasi unitati administrativ teritoriale., dobandit prin fara titlu	A1
H.G. nr. 1348, din 27/12/2001 emis de GUvernul Romaniei (protocol nr.13116/16.12.2004 emis de MINISTERUL APARARII NATIONALE.);	
B1 Intabulare, drept de PROPRIETATE, dobandit prin Lege, cota actuala 1/1	A1
B3 1) MUNICIPIUL RIMNICU SARAT, in administrare Consiliului Local Rimnicu Sarat Intabulare, drept de PROPRIETATE, dobandit prin Lege, cota actuala 1/1 1) MUNICIPIUL RIMNICU SARAT, in administrare Consiliului Local Rimnicu Sarat	A1
100491 / 23/07/2021 Act Administrativ nr. Certificat de nomenclatura stradala si adresa nr. 19, din 09/07/2021 emis de Primaria Ramnicu Sarat; Act Administrativ nr. Hotararea nr. 257, din 18/12/2009 emis de Primaria Ramnicu Sarat;	
B5 se noteaza actualizare adresa imobil	A1

C. Partea III. SARCINI .

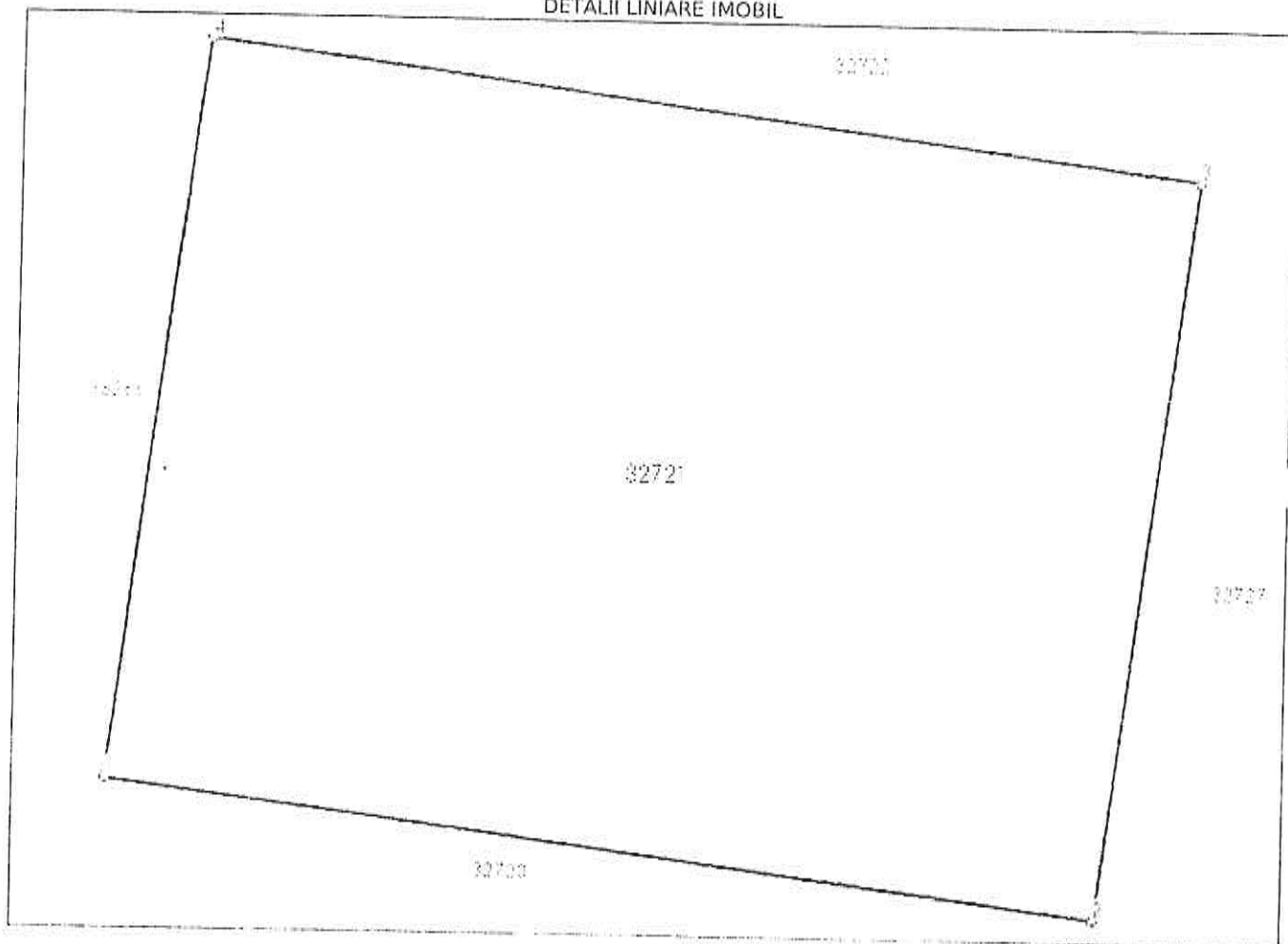
Inscrieri privind dezmembrămintele dreptului de proprietate, drepturi reale de garanție și sarcini	Referințe
NU SUNT	

Teren

Nr cadastral	Suprafața (mp)*	Observații / Referințe
32721	300	Gard metalic si de lemn

* Suprafața este determinată în planul de proiecție Stereo 70.

DETALII LINIARE IMOBIL



Date referitoare la teren

Nr Crt	Categorie folosință	Intra vilan	Suprafața (mp)	Tarla	Parcelă	Nr. topo	Observații / Referințe
1	arabil	DA	300	-	-	-	

Lungime Segmente

1) Valorile lungimilor segmentelor sunt obținute din proiecție în plan.

Punct început	Punct sfârșit	Lungime segment (m)
1	2	19.999
2	3	15.0
3	4	19.998
4	1	15.0

** Lungimile segmentelor sunt determinate în planul de proiecție Stereo 70 și sunt rotunjite la 1 milimetru.

*** Distanța dintre puncte este formată din segmente cumulate ce sunt mai mici decât valoarea 1 milimetru.

Extrasul de carte funciară generat prin sistemul informatic integrat al ANCPİ conține informațiile din cartea funciară active la data generării. Acesta este valabil în condițiile prevăzute de art. 7 din Legea nr. 455/2001, coroborat cu art. 3 din O.U.G. nr. 41/2016, exclusiv în mediul electronic, pentru activități și procese administrative prevăzute de legislația în vigoare. Valabilitatea poate fi extinsă și în forma fizică a documentului, fără semnătură olografă, cu acceptul expres sau procedural al instituției publice ori entității care a solicitat prezentarea acestui extras.

Verificarea corectitudinii și realității informațiilor conținute de document se poate face la adresa www.ancpi.ro/verificare, folosind codul de verificare online disponibil în antet. Codul de verificare este valabil 30 de zile calendaristice de la momentul generării documentului.

Data și ora generării,

14/07/2023, 12:38

HOTARARE

privind aprobarea Inventarului bunurilor care alcatuiesc domeniul privat al Municipiului Rm.Sarat la data de 28.02.2019

Consiliul Local al municipiului Râmnicu-Sărat, județul Buzău, întrunit în ședința de lucru ordinara in data de 28.03.2019;

Având în vedere:

- expunerea de motive a Primarului municipiului Rm.Sarat;
- raportul Directiei economice-Serviciul Buget-Contabilitate din cadrul aparatului de specialitate al primarului Municipiului Rm.Sarat in conformitate cu prevederile art.44 din Legea nr.215/2001 a administratiei publice locale, republicata, actualizata;
- avizul comisiei de specialitate a Consiliului local;
- prevederile art.4 din Legea nr.213/1998 privind proprietatea publica si regimul juridic al acesteia, actualizata;
- prevederile art.2 din Ordinul Ministerului Finantelor Publice nr.2861/2009 pentru aprobarea Normelor privind organizarea si efectuarea inventarierii elementelor de natura activelor, datoriilor si capitalurilor proprii;
- modificarile intervenite in Inventarul bunurilor care alcatuiesc domeniul privat al Municipiului Rm.Sarat de la data adoptarii HCL nr.101/29.03.2018;
- prevederile HCL nr.52/28.02.2019 privind alegerea presedintelui de sedinta al Consiliului local al Municipiului Rm.Sarat pentru sedintele din lunile martie 2019- mai 2019;
- prevederile art.10, art.36, alin.2, lit.c, art.122 coroborat cu art.128 din Legea nr.215/2001 a administrației publice locale, republicata, actualizata;

Luand in considerare dispozitiile Legii nr.24/2000 privind normele de tehnica legislativa la elaborarea actelor normative republicata, cu modificarile si completarile ulterioare;

În temeiul art.39 alin.1, art.45 alin.3 si art.115 alin.1 lit.b din Legea nr.215/2001 a administrației publice locale, republicata, actualizata;

HOTĂRĂȘTE:

Art.1. Se aproba Inventarul bunurilor care alcatuiesc domeniul privat al Municipiului Rm.Sarat la data de **28.02.2019**, conform anexelor nr.1 si 2.

Anexele nr.1 si 2 fac parte integranta din prezenta hotarare.

Art.2. La intrarea in vigoare a prezentei hotarari HCL nr.101/29.03.2018 isi inceteaza aplicabilitatea.

Art.3. Cu aducerea la îndeplinire a prezentei hotarari se insarcineaza Primarul municipiului Rm.Sarat prin Directia economica-Serviciul Buget-Contabilitate, Compartimentul Administrare Patrimoniu din cadrul aparatului de specialitate al primarului municipiului Rm. Sarat precum si persoanele abilitate sa exercite controlul financiar preventiv propriu, respectiv auditul public intern, operatiuni ce se exercita asupra tuturor operatiunilor care afectează fondurile publice locale și/sau patrimoniul public și privat, conform reglementarilor legale

în domeniu, de către funcționarii publici din cadrul aparatului de specialitate al primarului abilitați în acest sens.

Art.4. Prezenta hotărâre se aduce la cunoștința publică, respectiv se comunică Primarului municipiului Rm. Sărat, celor nominalizați cu ducerea la îndeplinire și se comunică Institutiei Prefectului Județului Buzău în vederea exercitării controlului cu privire la legalitate.

Această hotărâre a fost adoptată de către Consiliul Local al Municipiului Rm. Sărat în ședința ordinară din data de 28.03.2019, cu respectarea prevederilor art.45 alin.3 din Legea nr.215/2001, a administrației publice locale, republicată și actualizată, cu un număr de 18 voturi pentru, _____ abțineri și _____ voturi împotriva din numărul total de 19 consilieri locali în funcție și 18 consilieri locali prezenți.

Președinte de ședință,
Domnul consilier Florian Nicolescu



Contrasemnează,
Secretar,
Vagyas-Davidoru Manuela

Nr. 80
Rm.Sărat 28.03.2019

Mândricel Mihai-Enigel – Evaluator Autorizat

Str. Bistritei nr. 13, Buzau

Buzau | Romania

mobil: +40 723 348 257

email: enigel.mandricel@gmail.com

Nr. raport: 21.3 / 25.07.2023



RAPORT DE EVALUARE

TEREN INTRAVILAN

Mun. Ramnicu Sarat, cartier Bariera Focsani, str.

Muresului, nr. 10, jud. Buzau

Client si Utilizator: PRIMARIA MUNICIPIULUI RAMNICU SARAT

25.07.2023

Către: PRIMĂRIA MUNICIPIULUI RAMNICU SARAT

Referitor la: TEREN INTRAVILAN

Mun. Ramnicu Sarat, cartier Bariera Focsani, str. Muresului, nr. 10, jud. Buzau

Urmare a solicitării dumneavoastră, am procedat la evaluarea proprietății indicate mai sus. Am efectuat inspecția proprietății, am analizat piața imobiliară specifică și am estimat valoarea de piață a proprietății în cauză în vederea informării clientului/utilizatorului în scopul vânzării terenului.

Mândricel Mihai-Enigel - evaluator autorizat EPI, EBM, membru titular ANEVAR cu legitimația nr. 18772, a evaluat proprietatea în calitate de evaluator independent, raportul de evaluare fiind întocmit în concordanță cu Standardele de Evaluare a Bunurilor 2022.

În baza informațiilor disponibile, în urma analizelor, metodelor și raționamentelor aplicate, opinia noastră este că valoarea de piață a dreptului deplin de proprietate asupra proprietății descrise în acest raport, la 24.07.2023, este:

12.900 EUR, echivalent a 63.696 LEI

Valoarea nu este afectată de T.V.A.

- ✓ Valoarea a fost exprimată ținând seama exclusiv de ipotezele, ipotezele speciale și aprecierile exprimate în prezentul raport și este valabilă în condițiile economice și juridice existente la data evaluării.
- ✓ Valoarea este valabilă numai pentru utilizarea precizată în raport.
- ✓ Valoarea reprezintă opinia evaluatorului privind valoarea de piață a dreptului de proprietate asupra terenului, în ipoteza că acesta este liber de sarcini.

Cu deosebită considerație,

Mândricel Mihai-Enigel
Evaluator Autorizat EPI, EBM
Membru Titular ANEVAR



Cuprins

1. Rezumatul faptelor principale și al concluziilor importante	4
2. Declarația privind evaluarea	5
3. Termenii de referință ai evaluării	6
Identificarea evaluatorului.....	6
Identificarea clientului	6
Alți utilizatori desemnați.....	6
Responsabilitatea față de terți	6
Bunul evaluat. Obiectul evaluării	6
Adresa proprietății.....	6
Drepturi de proprietate evaluate.....	6
Scopul evaluării.....	6
Tipul valorii estimate	6
Moneda evaluării	7
Data evaluării	7
Data raportului	7
Natura și amploarea activităților evaluatorului. Inspekția proprietății	7
Natura și sursa informațiilor pe care se bazează evaluatorul	7
Ipoteze semnificative	7
Ipoteze semnificative speciale	8
Tipul raportului	8
Restricții de utilizare, difuzare sau publicare	8
Conformitatea evaluării cu SEV	9
4. Prezentarea datelor.....	10
Identificarea proprietății imobiliare subiect. Descrierea juridică	10
Identificarea eventualelor bunuri mobile evaluate	10
Date despre zonă, oraș, vecinătăți și amplasare.....	10
Informații despre amplasament. Descrierea apartamentului	10
Descrierea amenajărilor și construcțiilor	11
Date privind impozitele și taxele	11
Istoric, incluzând vânzările anterioare și ofertele sau cotațiile curente	11
5. Analiza datelor.....	12
Analiza pieței imobiliare	12
Cea mai bună utilizare	18
6. Evaluarea proprietatii.....	19
Metode de evaluare.....	19
Metoda comparației directe	19
Analiza rezultatelor și concluzia asupra valorii	19
7. Anexe	21

1. Rezumatul faptelor principale și al concluziilor importante

Client si Utilizator	PRIMARIA MUNICIPIULUI RAMNICU SARAT		
Data raportului	25.07.2023		
Data inspecției	24.07.2023.		
Data evaluării	24.07.2023		
Evaluator autorizat	Mândricel Mihai-Enigel, Evaluator Autorizat EPI, EBM, Legitimație 18772		
Tip proprietate	Teren Intravilan		
Adresa proprietății	Mun. Ramnicu Sarat, cartier Bariera Focsani, str. Muresului, nr. 10, jud. Buzau		
Cod postal	125300		
Cartier / amplasare	Zona de nord a mun. Ramnicu Sarat, iesirea spre Focsani, cartier Bariera Focsani		
Utilități	Energie electrica, apa, canal, gaz – la limita proprietatii		
Acces	str. Muresului, nr cad. 36266		
Deschidere	15,0 ml la str. Muresului		
Suprafața teren	exclusiv	300 mp suprafata masurata	
	indiviz	-	
Proprietar	PRIMARIA MUNICIPIULUI RAMNICU SARAT		
Utilizare existentă	Teren intravilan , construit, categoria de folosinta arabil, conform extras CF		
Curs de schimb valutar	4,9377 Lei/Eur		
VALOAREA DE PIAȚĂ estimată	12.900 EUR	63.696 LEI	
	Valoarea nu este afectata de T.V.A.		
Dreptul de proprietate	Considerat deplin		
Scopul evaluării / tip de valoare estimata	Estimarea valorii de piata in vederea informarii clientului/utilizatorului in scopul vanzarii terenului		
Sarcini înregistrate	Conform extrasului de carte funciara prezentat cu nr. cerere 97027/14.07.2023, asupra terenului nu sunt inregistrate sarcini. Evaluarea s-a realizat in ipoteza in care terenul este liber de sarcini.		
Identificarea proprietatii si asigurarea accesului	Identificarea proprietatii subiect a fost realizata cu ajutorul coordonatelor STEREO 1970.		
	ACCESUL CATRE PROPRIETATEA SUBIECT SE REALIZEAZA DIN:		
	Str. Muresului	Drum asfaltat	public
	IAR APOI PRIN:		
	Str. Muresului	Drum pietruit	public
Observații/Ipoteze semnificative speciale	La solicitarea evaluatorului nu a fost prezentat certificat de urbanism valabil. Evaluarea s-a realizat in ipoteza in care terenul evaluat este construibil conform permisunilor urbanistice si dezvoltarilor deja existente din zona.		
Mentiuни	Raportul nu poate fi folosit in alte scopuri gen: garantare bancara, raportare financiara, impozitare, asigurare etc, decat cel mentionat in raport/contract.		
Diferențe constatate în urma inspecției (față de documentele de proprietate / documentația cadastrală)	-		



Mândricel

2. Declarația privind evaluarea

Subsemnatul, îmi asum răspunderea privind conținutul și concluziile evaluării numai față de clientul și utilizatorul desemnat al lucrării și certific, în cunoștință de cauză și cu bună credință, că:

- ✧ Afirmățiile susținute în prezentul raport sunt reale și corecte;
- ✧ Analizele și concluziile sunt limitate numai la ipotezele și ipotezele specifice prezentate în raport și reprezintă opinia mea imparțială, opinie care nu a fost influențată de terțe părți și nu este în niciun mod supusă vreunei cerințe de a ajunge la concluzii predeterminate;
- ✧ Nu am niciun interes, actual sau de perspectivă, referitor la bunul care face obiectul evaluării și nu am niciun interes personal față de vreuna din părțile implicate;
- ✧ Nu sunt influențat de nicio constrângere legată de bunul evaluat sau de părțile implicate în această activitate de evaluare.
- ✧ Implicarea mea în această activitate de evaluare nu se bazează pe solicitarea din partea nimănui, de obținere a unor rezultate predeterminate;
- ✧ Onorariul plătit de către client nu are nicio legătură cu obținerea unor rezultate predeterminate sau cu vreo acțiune sau eveniment, rezultate în urma utilizării analizelor și concluziilor prezentului raport;
- ✧ Analizele și concluziile au fost exprimate în conformitate cu prevederile standardelor de evaluare în vigoare și cu respectarea Codului de etică al profesiei de evaluator autorizat;
- ✧ Dețin cunoștințele și experiența necesară pentru efectuarea, în mod competent, a acestei lucrări
- ✧ Pentru realizarea raportului nu am primit asistență din partea altor persoane ne desemnate ale declarației privind evaluarea;
- ✧ Subsemnatul, viândricel Mihai-Enigel, declar ca am inspectat personal imobilul evaluat.

Cu deosebită considerație,

Viândricel Mihai-Enigel

Evaluator Autorizat EPI, EBIM

Membru Titular ANEVAR



3. Termenii de referință ai evaluării

Identificarea evaluatorului	Mândricel Mihai-Enigeli - Evaluator autorizat, membru titular ANEVAR cu legitimația nr. 18772, specializarea EPI, EBVI;
Identificarea clientului	PRIMARIA MUNICIPIULUI RAMNICU SARAT
Alți utilizatori desemnați	PRIMARIA MUNICIPIULUI RAMNICU SARAT
Responsabilitatea față de terți	Prezentul raport de evaluare a fost realizat pe baza informațiilor furnizate de către client, corectitudinea și precizia datelor furnizate fiind responsabilitatea acestuia. Acest raport de evaluare este destinat scopului și utilizării precizate în cadrul acestui raport. Raportul este confidențial, strict pentru client și utilizatorii desemnați iar evaluatorul nu acceptă nicio responsabilitate față de o altă persoană, în nicio circumstanță.
Bunul evaluat. Obiectul evaluării	Proprietatea imobiliară - Teren Intravilan
Adresa proprietății	Mun. Ramnicu Sarat, cartier Bariera Focsani, str. Muresului, nr. 10, jud. Buzau
Drepturi de proprietate evaluate	<p>În cadrul prezentului raport a fost evaluat dreptul deplin de proprietate asupra terenului analizat, deținut de către PRIMĂRIA MUNICIPIULUI RAMNICU SARAT în baza documentelor avute la dispoziție.</p> <p>Dreptul de proprietate asupra terenului este înscris în Cartea Funciară a localității 32721 (nr vechi 7344), Ramnicu Sarat, jud. Buzau, cu nr. cadastral 32721 (nr vechi 6138).</p> <p>În conformitate cu extrasul de carte funciara prezentat cu nr. cerere 97027/14.07.2023, asupra terenului nu sunt inregistrate sarcini. Evaluarea s-a realizat in ipoteza in care terenul este liber de sarcini</p>
Scopul evaluării	Estimarea <i>valorii de piață</i> a proprietății menționate mai sus, așa cum este definită în Standardele de Evaluare a Bunurilor 2022, în vederea informării clientului/utilizatorului în scopul vânzării terenului.
Tipul valorii estimate	<p>Evaluarea executată conform prezentului raport, în concordanță cu cerințele clientului, reprezintă o estimare a <i>valorii de piață</i> a proprietății, așa cum este aceasta definită în Standardele de Evaluare a Bunurilor 2022 – SEV 104 <i>Tipuri ale valorii</i>.</p> <p>Conform acestui standard, <i>valoarea de piață reprezintă suma estimată pentru care un activ sau o datorie ar putea fi schimbat(ă) la data evaluării, între un cumpărător hotărât și un vânzător hotărât, într-o tranzacție nepărtinitoare, după un marketing adecvat și în care părțile au acționat fiecare în cunoștință de cauză, prudent și fără constrângere.</i></p> <p>Metodologia de estimare a "valorii de piață" a ținut cont de scopul evaluării, tipul proprietății și de recomandările Standardelor de Evaluare a Bunurilor 2022: SEV 230 <i>Drepturi asupra proprietății imobiliare</i>, SEV 310 <i>Evaluări ale drepturilor asupra proprietății imobiliare pentru garantarea împrumutului</i> și GEV 630 <i>Evaluarea bunurilor imobile</i>.</p>

Moneda evaluării	Opinia finală a evaluării este prezentată în LEI și EUR. Cursul de schimb leu/EUR valabil la data evaluării (24.07.2023) este cel afișat de BNR, și anume 4,9377 Lei/Eur.
Data evaluării	La baza efectuării evaluării au stat informațiile privind nivelul prețurilor la data de 24.07.2023, data la care se consideră valabile ipotezele luate în considerare precum și valorile estimate de către evaluator. Evaluarea a fost realizată în luna Iulie 2023. Data evaluării este 24.07.2023.
Data raportului	25.07.2023
Natura și amploarea activităților evaluatorului. Inspecția proprietății	<p>Inspecția a fost efectuată în data de 24.07.2023, de către evaluator autorizat Mândricel Mihai-Enigel, în lipsa clientului/destinatarului.</p> <p>Cu această ocazie, au fost preluate informații referitoare la proprietatea evaluată, au fost analizate schițele existente și s-a fotografiat proprietatea supusă evaluării. Nu s-au realizat investigații privind eventualele contaminări ale terenului sau amplasamentelor învecinate și nu au fost inspectate părțile ascunse ale cladirilor.</p>
Natura și sursa informațiilor pe care se bazează evaluatorul	<p>Documentele și schițele puse la dispoziția evaluatorului de către proprietarul terenului, respectiv:</p> <ul style="list-style-type: none"> ✓ Extrase CF nr. cerere 97027/14.07.2023; ✓ Extras de plan cadastral nr. 100810/25.07.2023. <p>Alte informații necesare existente în bibliografia de specialitate, respectiv:</p> <ul style="list-style-type: none"> ✓ Cursul de referință al monedei naționale afișat de BNR; ✓ Publicații privind piața imobiliară. ✓ Articole din presă <p>Evaluatorii nu își asumă nici un fel de răspundere pentru datele puse la dispoziție de către client și proprietar și nici pentru rezultatele obținute în cazul în care acestea sunt viciate de date incomplete sau greșite.</p>
Ipoteze semnificative	<ul style="list-style-type: none"> ✓ În prezentul raport sunt prezentate analizele, opiniile și concluziile mele profesionale și imparțiale și se limitează numai la ipotezele și ipotezele speciale prezentate; ✓ Aspectele juridice se bazează exclusiv pe informațiile și documentele furnizate de către proprietarul imobilului și au fost prezentate fără a se întreprinde verificări sau investigații suplimentare. Se presupune că titlul de proprietate este bun și marketabil, în afara cazului în care se specifică altfel; ✓ Informația furnizată de către terți este considerată de încredere, dar nu i se acordă garanții pentru acuratețe; ✓ Se presupune că nu există condiții ascunse sau neaparente ale amplasamentelor: solului sau structurii clădirii (părților ascunse) care să influențeze valoarea. Evaluatorul nu-și asumă nici o responsabilitate pentru asemenea condiții sau pentru obținerea studiilor necesare pentru a le descoperi; ✓ Se presupune că amplasamentul este în deplină concordanță cu toate reglementările locale și republicane privind mediul înconjurător în afara cazurilor când neconcordanțele sunt expuse, descrise și luate în considerare în raport; ✓ Din informațiile deținute de către evaluator și din discuțiile purtate cu proprietarul, nu există nici un indiciu privind existența unor contaminări naturale sau chimice care afectează valoarea proprietății evaluate sau valoarea proprietăților vecine. Evaluatorul nu are cunoștință de efectuarea unor inspecții sau a unor rapoarte care să indice prezența contaminanților sau materialelor periculoase și nici nu a efectuat investigații speciale în acest sens. Valorile sunt estimate în ipoteza că nu există așa ceva. Dacă se va stabili ulterior că există contaminări pe orice proprietate sau pe oricare alt teren vecin sau că au fost sau sunt puse în funcțiune mijloace care ar putea să contamineze, aceasta ar putea duce la diminuarea valorii raportate;

- ✓ Evaluatorul consideră că presupunerile efectuate la aplicarea metodelor de evaluare au fost rezonabile în lumina informațiilor ce sunt disponibile la data evaluării;
- ✓ S-a presupus că legislația în vigoare se va menține și nu au fost luate în calcul eventuale modificări care pot să apară în perioada următoare;
- ✓ Alegerea metodelor de evaluare prezentate în cuprinsul raportului s-a făcut ținând seama de tipul proprietății, tipul valorii exprimate și de informațiile disponibile;
- ✓ Evaluatorul a utilizat în estimarea valorii toate informațiile pe care le-a avut la dispoziție la data evaluării referitoare la subiectul de evaluat neexcluzând posibilitatea existenței și a altor informații de care acesta nu avea cunoștință;
- ✓ Valoarea de piață estimată este valabilă la data evaluării. Întrucât piața, condițiile de piață se pot schimba, valoarea estimată poate fi incorectă sau necorespunzătoare la un alt moment;
- ✓ Dacă nu se arată altfel în raport, se înțelege că evaluatorii nu au cunoștință asupra stării ascunse sau invizibile a proprietății (inclusiv, dar fără a se limita doar la acestea, starea și structura solului, structura fizică, sistemele mecanice și alte sisteme de funcționare, fundația, etc.), sau asupra condițiilor adverse de mediu (de pe proprietatea imobiliară în cauză sau de pe o proprietate învecinată, inclusiv prezența substanțelor periculoase, substanțelor toxice etc.), care pot majora sau micșora valoarea proprietății. Se presupune că nu există astfel de condiții dacă ele nu au fost observate, la data inspecției, sau nu au devenit vizibile în perioada efectuării analizei obișnuite, necesară pentru întocmirea raportului de evaluare. Acest raport nu trebuie elaborat ca un audit de mediu sau ca un raport detaliat al stării proprietății, astfel de informații depășind sfera acestui raport și/sau calificarea evaluatorilor. Evaluatorii nu oferă garanții explicite sau implicite în privința stării în care se află proprietatea și nu sunt responsabili pentru existența unor astfel de situații și a eventualelor lor consecințe și nici pentru eventualele procese tehnice de testare necesare descoperirii lor.

Ipoteze semnificative speciale

La solicitarea evaluatorului nu a fost prezentat certificat de urbanism valabil. Evaluarea s-a realizat în ipoteza în care terenul evaluat este construibil conform permisiunilor urbanistice și dezvoltărilor deja existente din zona.

Tipul raportului

Scopul evaluării, complexitatea activului supus evaluării și cerințele clientului/utilizatorului au determinat gradul adecvat de detaliere al raportului de evaluare.
Prezentul raport de evaluare are o formă completă și este de tip explicativ (narativ) care respecta cerințele de raportare ale SEV 103 – Raportare.

Restricții de utilizare, difuzare sau publicare

- ✓ Intrarea în posesia unei copii a acestui raport nu implică dreptul de publicare a acestuia;
- ✓ Evaluatorul, prin natura muncii sale, nu este obligat să ofere în continuare consultanță sau să depună mărturie în instanță relativ la proprietățile în chestiune, în afara cazului în care s-au încheiat astfel de înțelegeri în prealabil;
- ✓ Raportul de evaluare este valabil în condițiile economice, fiscale, juridice și politice de la data întocmirii sale. Dacă aceste condiții se vor modifica concluziile acestui raport își pot pierde valabilitatea;
- ✓ Orice valori estimate în raport se aplică bunului evaluat, luat ca întreg și orice divizare sau distribuire a valorii pe interese fracționate va invalida valoarea estimată, în afara cazului în care o astfel de distribuire a fost prevăzută în raport;
- ✓ Nici prezentul raport, nici părți ale sale (în special concluzii referitor la valori, identitatea evaluatorului) nu trebuie publicate sau mediatizate fără acordul prealabil al evaluatorului autorizat care semnează acest raport, cu specificarea formei și contextului în care urmează să apară. Publicarea, parțială sau integrală, precum și utilizarea lui de către alte persoane decât clientul și utilizatorul desemnat al raportului de evaluare, atrage după sine încetarea obligațiilor contractuale.

**Conformitatea
evaluării cu SEV**

Raportul de evaluare a fost realizat în concordanță cu reglementările Standardelor de Evaluare a Bunurilor 2022 și cu ipotezele și ipotezele speciale cuprinse în prezentul raport. Valoarea imobilului a fost determinată în conformitate cu standardele aplicabile, ținându-se cont de scopul pentru care s-a solicitat evaluarea, respectiv:

- ✓ SEV 100 – Cadrul general
- ✓ SEV 101 – Termenii de referință ai evaluării
- ✓ SEV 102 – Documentare și conformare
- ✓ SEV 103 – Raportare
- ✓ SEV 104 – Tipuri ale valorii
- ✓ SEV 105 - Abordări și metode de evaluare
- ✓ SEV 230 - Drepturi asupra proprietății imobiliare
- ✓ GEV 630 – Evaluarea bunurilor imobile

4. Prezentarea datelor

Identificarea proprietății imobiliare subiect.
Descrierea juridică

Conform Extrasului de Carte Funciară cu nr. cerere 97027/14.07.2023, proprietatea este descrisă astfel: TEREN INTRAVILAN in suprafata de 300 mp suprafata masurata, categoria de folosinta arabil, invecinat la: la E-nr cad 32727; la S- nr cad 32720, la N- nr cad 32722, La V- nr cad 36266 (str. Muresului); situat în Mun. Ramnicu Sarat, cartier Bariera Focsani, str. Muresului, nr. 10, jud. Buzau, nr. cadastral 32721, in scris in CF 32721, aflat in proprietatea: PRIMARIA MUNICIPIULUI RAMNICU SARAT.

Identificarea eventualelor bunuri mobile evaluate

Nu au fost evaluate bunurile mobile amplasate în incinta proprietatii subiect.

Date despre zonă, oraș, vecinătăți și amplasare

- o Proprietatea este amplasata in Zona de nord a mun. Ramnicu Sarat, iesirea spre Focsani cartier Bariera Focsani. Amplasarea proprietății in cadrul localitatii este prezentată în anexa prezentului raport.
- o Tipul zonei: Zona preponderent rezidentiala formata din case unifamiliale de locuit
- o Accesul în zonă se realizează cu ajutorul autovehiculelor personale si a mijloacelor de transport in comun : Autobuze

Unitati comerciale in apropiere	Unitati de invatamant	Unitati medicale	Institutii de cult	Sedii de banci	Institutii de interes public	Muzee	Parcuri, lacuri, cursuri de apă
DA	NU	NU	NU	NU	NU	NU	DA

Informații despre amplasament.
Descrierea apartamentului

Proprietatea este amplasată în Zona de nord a mun. Ramnicu Sarat, iesirea spre Focsani, cartier Bariera Focsani

Caracteristici fizice:

- o Suprafața terenului: S = 300 mp suprafata masurata
- o Deschiderea la stradă: 15,0 ml la str. Muresului
- o Dimensiuni: cf. extras CF
- o Înclinare: plan
- o Formă: regulata (cf. extras CF)
- o Acces:

ACCESUL CATRE PROPRIETATEA SUBIECT SE REALIZEAZA DIN:

Str. Muresului	Drum asfaltat	public
----------------	---------------	--------

IAR ULTERIOR SE REALIZEAZA DIN:

Str. Muresului	Drum pietruit	public
----------------	---------------	--------

- o Utilități:
 - Rețea urbană de energie electrică: existentă –la limita
 - Rețea urbană de apă: existentă –la limita
 - Rețea urbană de termoficare: inexistentă
 - Rețea urbană de gaze: existentă –la limita
 - Rețea urbană de canalizare: existentă –la limita
 - Rețea urbană de iluminat stradal: existentă
- o Alte observații: -

Conform Certificatului de urbanism nr. - se certifica:-

Caracteristici juridice:

- Utilizare legală: categoria de folosinta arabii conform extras CF
- Servituți de trecere: Nu este cazul
- Restricții de sistematizare: Nu este cazul
- Alte restricții existente: Nu este cazul

Caracteristici economice:

- Impozite asupra terenurilor: -
- Taxe locale de construire: -
- Avantaje fiscale: Nu este cazul

Descrierea
amenajărilor și
construcțiilor

-

Date privind
impozitele și taxele

Valorile impozabile, impozitele și taxele locale și alte taxe asimilate acestora sunt stabilite prin Codul fiscal, cu modificările și completările ulterioare, Titlul IX.

Istoric, incluzând
vânzările anterioare
și ofertele sau
cotațiile curente

✓ -

5. Analiza datelor

Analiza pieței imobiliare

Piața imobiliară se definește ca un grup de persoane sau firme care intră în contact în scopul de a efectua tranzacții imobiliare. Participanții la această piață schimbă drepturi de proprietate contra unor bunuri, cum sunt banii.

Spre deosebire de piețele eficiente, piața imobiliară nu se autoreglează ci este deseori influențată de reglementările guvernamentale și locale. Cererea și oferta de proprietăți imobiliare pot tinde către un punct de echilibru, dar acest punct este teoretic și rareori atins, existând întotdeauna un decalaj între cerere și ofertă.

Oferta pentru un anumit tip de cerere se dezvoltă greu, iar cererea poate să se modifice brusc, fiind posibil astfel ca de multe ori să existe supraofertă sau exces de cerere și nu echilibru. Cumpărătorii și vânzătorii nu sunt întotdeauna bine informați, iar actele de vânzare-cumpărare nu au loc în mod frecvent. De multe ori, informațiile despre prețuri de tranzacționare sau nivelul ofertei nu sunt imediat disponibile.

Proprietățile imobiliare sunt durabile și pot fi privite ca investiții. Sunt puțin lichide și de obicei procesul de vânzare este lung.

ANALIZA PIEȚEI IMOBILIARE ESTE UN PROCES ÎN ȘASE PASI.

Pașul 1.	Definirea produsului imobiliar (analiza productivității proprietății)
Pașul 2.	Delimitarea pieței specifice (aria pieței și aria competitivă)
Pașul 3.	Analiza cererii
Pașul 4.	Analiza ofertei (investigarea și previziunea concurenței)
Pașul 5.	Analiza interacțiunii dintre cerere și ofertă
Pașul 6.	Previziunea absorbției proprietății subiect în piață (conceptele penetrării de piață)

Pașul 1. Definirea produsului imobiliar (analiza productivității proprietății)

În această prima etapă sunt identificate caracteristicile proprietății subiect care determină capacitatea sa productivă și utilizările potențiale ale proprietății. Aceste caracteristici pot fi fizice, juridice sau de localizare; acestea urmand a fi baza pentru selectarea proprietăților comparabile, precum și pentru concluziile cu privire la modelarea cererii marginale previzionate.

Atributele fizice, juridice și localizarea imobilului au fost prezentate anterior, prop. imobiliară evaluată este de tip teren liber.

Utilizările probabile în mod rezonabil ale proprietății subiect sunt:

- Rezidențial;
- Comercial;
- Industrial;

Din analiza trendului pieței am determinat că cererea existentă este pentru utilizare rezidențială. În această zonă, pentru celelalte utilizări practic nu există o cerere alternativă permisă.

Pasul 2. Delimitarea pieței specifice (aria pieței și aria competitivă)

Segmentarea pieței se impune a fi efectuată încă de la început, pentru a reduce eforturile și a concentra căutările spre a găsi cele mai bune informații cu grad mare de asimilare proprietății de evaluat.

Analiza pieței specifice presupune cercetarea condițiilor pieței imobiliare specifice proprietatii subiect, precum și examinarea cererii și ofertei și a ariei geografice de piață pentru tipul de proprietate analizat.

Pentru identificarea pieței imobiliare specifice proprietatii subiect au fost analizați o serie de factori:

- **Tipul proprietății imobiliare:** teren considerat liber;
- **Caracteristicile proprietății imobiliare:**
 - ↳ **Modul de ocupare/utilizare:** în majoritatea cazurilor imobilul este ocupat de un singur utilizator (proprietarul) sau, în cazul închirierii, de un singur chirias;
 - ↳ **Baza de clienți (potențialii utilizatori):** marea majoritate a cazurilor clienții sunt persoanele juridice dar sunt situații când există un interes și din partea persoanele fizice;
 - ↳ **Calitatea terenului de fundare:** nu avem cunoștința de documente/informații/date din care să rezultă existența unor probleme legate de natura terenului de fundare;
 - ↳ **Utilități disponibile:** energie electrică, apă, canal, gaze-la limita proprietății;
 - ↳ **Forma și deschidere :** dreptunghiulară, D = unilaterală: 15,0 ml în partea de Vest la str. Muresului (nr cad 36266 conform extras cf și extras de plan cadastral).
- **Aria pieței:** locală, au fost analizate toate informațiile disponibile, referitoare la proprietăți substituite, oferite spre vânzare în Zona de nord a mun. Râmnicu Sărat, ieșirea spre Focșani, cartier Bariera Focșani precum și zone similare
- **Proprietăți substituite disponibile:** au fost identificate suficiente proprietăți (disponibilitate curentă și viitoare) cu o atractivitate similară, ce concurează cu proprietatea subiect, în aria de piață definită;
- **Proprietăți complementare:** sunt accesibile următoarele facilități suport ale funcțiunii analizate: stații auto, unități comerciale, unități de învățământ, grădinițe, unități medicale, magazine, parcuri, spații de recreere, sedii de bănci, instituții de cult;

În concluzie, ținând cont de toate aspectele prezentate anterior, precum și de specificul zonei (rezidențială), putem afirma că piața specifică proprietatii subiect este cea a terenurilor libere cu utilizare rezidențială, situate în Zona de nord a mun. Râmnicu Sărat, ieșirea spre Focșani, cartier Bariera Focșani.

Pasul 3. Analiza cererii

Cererea reflectă nevoile, dorințele, puterea de cumpărare și preferințele consumatorilor produsului imobiliar. Analiza cererii se axează pe identificarea utilizatorilor potențiali (cumpărători și chiriași) pentru proprietatea subiect. Pentru aceasta se urmărește activități/ utilizări care pot susține proprietatea așa cum este ea sau după unele lucrări de modificare (dacă se demonstrează că ar fi logic și favorabil a se efectua aceste modificări).

Cererea trebuie urmărită mai ales pe segmentul de piață *al celor cu interes de a achiziționa un imobil, îl doresc și pot (au puterea financiară) să-l și achiziționeze.*

Nivelul cererii pentru un anumit tip de proprietate determină atractivitatea proprietăților similare.

Pentru acest tip de proprietate nivelul cererii solvabile a înregistrat o stagnare, evoluția fiind antrenată de efectul COVID-19.

Cererea pentru proprietatea subiect vine în principal din partea persoanelor juridice și din partea fizice. Cererea fiind determinată de nevoia dezvoltării de noi imobile care să satisfacă dorințele proprietarilor.

Cererea

PIATA TERENURILOR H1 2021 (REPORT H1 2021 | ROMANIA | Research & Forecast | Colliers)

Continuând trendul trasat în 2020, piața a rămas destul de activă în prima jumătate a anului 2021 strict bazat pe intențiile de cumpărare, dar poate fi dificil de a înțelege exact care este modul în care sunt lucrurile cu adevărat din punct de vedere al volumului de achiziție; deci, deși există o multitudine de contracte semnate, multe dintre ele prezintă precondiții (în mare parte legate de zonare) și este posibil să nu se încheie de fapt în 2021. Există, de asemenea, o multitudine de asocieri în participatie, care nu reprezintă un tip „tradițional” de tranzacții cu terenuri. Per total, bazat strict pe activitatea de tranzacții (închideri și semnări), 2021 se conturează a fi unul dintre cei mai buni ani pe care i-am văzut în urma recesiunii din 2008.

Revenind la diferite sectoare, se pare că de sectorul de retail a depășit sectorul rezidențial dacă ar fi să analizăm la nivel național, cu un segment de retail mult mai activ în afara capitalei. Remarcăm interes dintr-o categorie largă de cumpărători: de la diverși dezvoltatori de hipermarketuri/supermarketuri, bricolaj, mobilier etc. până la diferite tipuri de dezvoltatori de parcuri de retail, de strip mali-uri pentru orașe mici sau pentru zonele rezidențiale din marile orașe cu creștere rapidă.

Având în vedere cât de repede se mișcă lucrurile pe zona de retail, observăm că unii investitori inactivi revin pe piață, în timp ce alții tocmai intră pe piața cautând diversificarea proiectelor lor viitoare.

Pe segmentul rezidențial, tendințele din trecut încă se mențin: există un interes ridicat din partea multor tipuri de cumpărători care caută să obțină profituri atractive, iar piața devine din ce în ce mai aglomerată. Pe de altă parte, există o gamă destul de largă de terenuri căutate: parcele mai mici în zonele centrale (care vizează toate categoriile de venituri), parcele mai mari la periferia orașului sau foste platforme industriale (pentru proiecte la scară mai mare) și terenuri mari în afara orașelor (în special pentru proiecte de tip rezidențial).

În timp ce mai tot interesul pentru rezidențial este legat de București, există apetit în creștere în orașele regionale dinamice pentru proiecte rezidențiale; remarcăm că acest interes este arătat în special de investitorii mari pentru imobile cu utilizare mixtă rezidențial-retail. Sunt și cazuri în care unii investitori locali din diferite părți ale țării intră pe atractiva piața rezidențială a Bucureștiului unii cautând asocieri în participativ pentru a minimiza riscurile.

Pe segmentul de birouri, chiar dacă acesta nu a atins apogeul gradului de neocupare cu destul de multe companii care își reduc activitatea la birou în acord cu noua realitate post-pandemică (regimul de muncă hibrid), există un fel de dezgheț. Dezvoltatorii activi încep să se gândească la proiecte noi în București (în special în zone foarte atractive). În plus, unii încep să se gândească că până vor finaliza un proiect în 3-4 ani – dacă luăm în considerare cumpărarea unui teren, obținerea tuturor aprobărilor necesare, construindu-l efectiv – scena birourilor din București se va fi stabilizat și se poate confrunța chiar cu o lipsă de spații având în vedere ultimele întârzieri ale proiectelor sau chiar amânarea altora.

În ceea ce privește modalitatea de plată vizată pentru o achiziție, distribuția potențialilor cumpărători a rămas relativ aceeași ca în trecut: o mică parte dintre cumpărători au resurse financiare și intenționează să facă plata cash pentru imobilul dorit, în timp ce marea majoritate au în plan să contracteze un credit bancar.

La capitolul criterii de selecție a unui proprietar de acest tip, amplasamentul este factorul cu cea mai mare greutate, urmat fiind de importanța accesului la facilitățile/utilitățile disponibile. Pe locul al treilea în clasamentul priorităților se poziționează dimensiunea și forma amplasamentului.

Concluzii privind *Cererea solvabilă* specifică pentru acest tip de proprietate:

- *Cererea pentru cumpărare* – moderată, în ușoară creștere.

- *Cererea pentru închiriere* – nu exista informatii in acest sens.
- *Potențialii cumparatori*: cererea solvabila vine in principal din partea persoanelor juridice.
- *Interesul investitional*: exista si este in continua crestere. Clientul investitional este interesat de amplasamentele la care situatia juridica este clara iar coeficientii urbanistici sunt generosi;
- *Preferințele manifestate pe piata*: in principal sunt solicitate unitatile cu suprafete plane, forme regulate si deschideri care sa permita accesul facil, amplasate in zone bine echipate dpdv edilitar;
- *Dimensiunea proprietatii*: amplasamentele cu suprafete mai mici au o mai mare cautare in detrimentul celor cu suprafete mari.

Pasul 4. Analiza ofertei (investigarea și previziunea concurenței)

Oferta se referă la disponibilitatea produsului imobiliar în diferitele lui faze de dezvoltare. Un cumpărător are alternativa de a achiziționa/inchiria de pe piață un număr mai mare de proprietăți cu caracteristici asemănătoare. În competiție cu acestea intră și proprietatea subiect, care este doar una dintre variantele alternative din totalul celor disponibile pe piață.

Oferta aferentă proprietăților disponibile spre vânzare/inchiriere (doar acestea prezintă interes, nu cele care sunt similare dar nu sunt expuse spre vânzare/ închiriere), care sunt asimilabile (caracteristicilor și utilității) proprietății subiect se numește **ofertă competitivă**.

Existența ofertei pentru o anumită proprietate la un anumit moment, anumit preț și un anumit loc indică gradul de raritate a acestui tip de proprietate.

Oferta

Piața rămâne aprovizionată în mod adecvat, dar exista niste schimbari. De exemplu, asociatiile in participatiune (Joint Venturele) sunt mult mai predominante intrucat mulți dintre dezvoltatori (în special pe segment rezidențial) doresc să împartă riscul unui proiect nou, în timp ce destul de mulți proprietari de terenuri fără presiune mare de a vinde preferă să fie implicați ca parteneri in proiectele viitoare si obtina astfel randamente mai mari la vânzarea produselor imobiliare finite.

Un aspect important care afectează aprovizionarea cât și perspectiva pe termen scurt este legată de incertitudinile referitoare la dezvoltarea urbană. Pe fondul unei schimbări în administrarea și direcția politică în multe orașe, au existat unele blocaje (cum ar fi în numirea șefului arhitecților în anumite orașe sau înghețarea PUZ-urilor în București); lucrurile se mișcă spre mai bine, spre o mai multă claritate în majoritatea orașelor cu excepția Bucureștiului, unde progresul este lent și conduce la a perspectiva mai tulbure pentru piața terenurilor.

EVOLUTIA PRETURILOR

2021 a avut până acum, destul de puține tranzacții majore, dar aceasta nu evidențiază deloc o cerere superficială, deoarece cumpărătorii așteaptă pur și simplu clarificarea anumitor aspecte. Preturile au fost destul de stabile comparativ cu ultimii 1-2 ani în majoritatea cazuri, însă terenuri foarte bune cu PUD sau PUZ-uri bune pot înregistra o creștere în contextul administrativ actual – până la 15- 20% fata de ultimul an.

Este și adevărat că în mare parte comercianții de tip retail plătesc extra pentru a-și asigura cele mai bune parcele de teren pentru afacerea lor. Ca excepții, am văzut câteva imobile mari care au fost vândute anul trecut și revândute acum, în 2021, pentru prețuri mult mai mari, dar nu am numi asta un nou trend, mai degrabă o excepție interesantă generată prin niște campanii agresive de expansiune a câtorva comercianții de retail.

În ceea ce privește oferta competitivă pentru proprietatea imobiliară subiect, in urma analizei de piata au rezultat urmatoarele informatii:

- **oferta de vanzare** – suficienta, asezata pe un trend descendent. Nu sunt semne

care sa aduca o schimbare;

- oferta de inchiriere – nu sunt informatii;
- stocul total disponibil – mic, aflat in scadere;
- volumul de livrari asteptate: nu sunt asteptate;
- prețurile solicitate pentru vânzare* – între 34-50 EUR/mp
- marja de negociere la vanzare (oferte mature): între 10%-20%

Reprezintă raportul dintre prețul din oferta maturizata și prețul la care se încheie tranzacția).

* *variația prețurilor este antrenată de urmatoarele aspecte: localizare, facilitati/utilitati, suprafața, acces, amenajari exterioare, imprejmuire, etc;*

În anexe sunt prezentate informatiile de piata (oferte de vânzare) colectate din piata specifica pentru proprietatea subiect.

Pasul 5. Analiza interacțiunii dintre cerere și ofertă

Valoarea de piață a unei proprietăți imobiliare este, în cea mai mare măsură, dependentă de poziția sa competitivă pe piața specifică.

Cunoscând caracteristicile proprietății imobiliare evaluate, putem identifica și selecta și alte proprietățile imobiliare competitive (oferta) și putem înțelege avantajele/dezavantajele comparative pe care proprietatea subiect le-o prezintă potențialilor cumpărători (cererea).

Pentru a evidenția conformările pieței pentru o anumită utilizare a unei proprietăți imobiliare, trebuie identificata relația dintre cererea (solvabilă și probabilă) și oferta concurențială de pe piața analizată – curentă și viitoare. Această relație arată gradul de echilibru (sau dezechilibru) care caracterizează piața curentă și condițiile ce ar caracteriza piața după o perioadă de prognoză.

Pe termen scurt, oferta imobiliară este relativ fixă și prețul răspunde la cerere. Comparând cererea existentă și potențială cu oferta curentă și anticipată competitivă se poate determina dacă există cerere pentru un număr mai mare de imobile.


Ținând cont de informațiile existente în piață la data evaluării, pentru acest tip de proprietate putem reliefa urmatoarea situatie:

În ce priveste vanzarea, piața este caracterizată printr-o cerere aflata intr-o usoara creștere, pe fondul unei oferte inferioare cererii. O astfel de piață este uneori numită **pieță a vânzătorilor**, intrucat vanzatorii pot obtine preturi mai mari pentru proprietățile imobiliare disponibile (Acela care deține proprietatea „impune” pretul).

PREVIZIUNI

Prețurile vor rămâne în mare parte stabile cu scaderi si cresteri inregistrate in cazuri exceptionale. Întrucât economia generală și-a revenit deja/a atins nivelul de dinaintea pandemiei, piața terenurilor arată complet diferit decât în 2010-2011, ca urmare a recesiunii care a urmat crizei financiare globale din 2008; de fapt, ar fi greșit să spunem că sectorul terenurilor chiar a suferit o criza. Dezvoltatori de retail si rezidential sunt la fel de activi ca întotdeauna și în timp ce alții rămân activi pe margine asteptand o mai bună claritate cu privire la veniturile lor (în special birouri), există în general un sentiment de optimism cu privire la economia românească pentru următorii câțiva ani - cu excepția oricăror evenimente externe negative, desigur.

Wage growth, construction costs dwarf residential prices, room to go higher for house prices?



Sursa: REPORT H1 2021 | ROMANIA | Research & Forecast | Colliers

Pasul 6. Previuziunea absorbtiei proprietății subiect în piață

Prin compararea caracteristicilor proprietății subiect cu cele ale proprietăților competitive, putem determina absorbtia proprietății subiect, în condițiile de piață, cerere și ofertă competitivă cunoscute.

În prezent în apropierea României se desfășoară un conflict armat; acest conflict a generat sancțiuni internaționale fără precedent. Sancțiunile radicale aplicate în prezent împotriva Rusiei vor avea consecințe de amploare. Prețurile energiei și ale materiilor prime au urcat, adăugându-se la inflația existentă. Economii europene sunt cele mai expuse la risc; se anticipează ca țările care au legături economice strânse cu Ucraina și Rusia vor fi afectate în mod deosebit, existând un risc deosebit de penurie și de întrerupere a aprovizionării, pe lângă presiunea cauzată de aflulul de refugiați.

Mentionăm că prezenta evaluare are la bază ofertele de la data curentă fără a putea anticipa viitoare efecte ale războiului/potențialei crize economice asupra valorii de piață a bunurilor evaluate.

Piața terenurilor este condusă foarte mult de așteptări cu privire la ceea ce vom avea la nivel macro și în economia reală, cu un accent special pe forța de muncă. Dacă lucrurile își revin repede, nu ar trebui să existe probleme majore. Acestea fiind spuse, toate proprietățile imobiliare majore suferă de incertitudine crescută: birouri - impactul muncii de acasă pe termen lung, comerțul cu amănuntul - adoptarea accelerată a comerțului electronic și a protecției împotriva pandemiei proiectate viitoare, rezidențiale - securitatea locului de muncă și, de asemenea, impactul de la locul de muncă de acasă, dar cu diferite ramificații.

Răspunsurile la toate aceste întrebări le vom identifica mai degrabă la o scară mai globală decât la nivel de România, așa că trebuie să așteptăm să vedem cum stau lucrurile la nivel internațional.

În ceea ce privește prețurile, ne așteptăm ca lucrurile să rămână mai degrabă plate (cu ajustări de la caz la caz), cu excepția cazului în care lucrurile iau o întorsătură puternică în rău. Dar chiar dacă s-ar împlini un astfel de scenariu, orice mișcare descendentă generalizată a prețurilor nu ar avea un impact imediat, ca în timpul crizei anterioare.

De asemenea o mare diferență față de 2010-2011 este că piața nu este în criză de lichiditate. În general, acest lucru oferă un motiv suplimentar pentru un optimism ușor și speranța unei reveniri mai facile la niveluri similare peste ani.

Sursa: Colliers Romania Market Report H1 2020

Cea mai bună utilizare

Conceptul de cea mai bună utilizare reprezintă alternativa de utilizare a proprietății subiect din diferite variante posibile. Aceasta va constitui baza de pornire și va genera ipotezele de lucru necesare procesului de evaluare.

Cea mai bună utilizare este definită ca fiind *utilizarea probabilă rezonabilă și legală a unui teren liber sau a unei proprietăți construite, care este fizic posibilă, fundamentată adecvat, fezabilă financiar și care determină cea mai mare valoare.*

Cea mai bună utilizare este analizată în următoarele situații:

- Cea mai bună utilizare a terenului liber sau considerat a fi liber;

Cea mai bună utilizare a unei proprietăți este determinată după aplicarea celor patru criterii și după eliminarea diferitelor utilizări alternative.

Utilizarea rămasă, care îndeplinește toate cele patru criterii, este cea mai bună utilizare. Pentru a identifica cea mai bună utilizare a terenului considerat liber, am cules de pe piață informații referitoare la terenuri libere amplasate în Zona de nord a mun. Râmnicu Sărat, ieșirea spre Focșani, cartier Bariera Focșani.

Pe baza analizei de piață efectuate, am studiat utilizările considerate probabile și rezonabile pe baza conformității cu cele 4 criterii ale celei mai bune utilizări a terenului considerat liber, ținând cont în același timp de specificul zonei și caracteristicile terenului (formă și dimensiuni). În vederea stabilirii celei mai bune utilizări, am analizat utilizările posibile ale proprietății, după cum urmează:

Utilizări probabile in mod rezonabil	CRITERII CMBU			
	Permisă legal	Posibilă fizic	Fezabilă financiar	Maximum productivă
Rezidențial	da	da	da	da
Comercial	da	da	da	nu
Industrial	nu	da	nu	nu

Având în vedere cele prezentate mai sus și concluziile rezultate din analiza pieței specifice, cea mai bună utilizare a proprietății este cea rezidențială.

Ca urmare, *cea mai bună utilizare a terenului considerat liber* este cea actuală, de *teren pretabil pentru dezvoltări imobiliare cu destinație rezidențială*. Această utilizare îndeplinește criteriile care definesc CMBU, și anume:

- este fizic posibilă
- este permisă legal
- este fezabilă financiar
- este maxim productivă

6. Evaluarea proprietatii

Metode de evaluare Valoarea terenului trebuie estimată având în vedere cea mai bună utilizare a acestuia. Chiar dacă terenul are amenajări, valoarea acestuia este estimată prin luarea în considerare a celei mai bune utilizari a lui, și anume, prin considerarea lui ca fiind liber și disponibil pentru dezvoltare ulterioară, respectiv pentru utilizarea cea mai eficientă.

Avand in vedere informatiile dispoibile, s-a optat pentru una dintre cele 6 metode de evaluare ale terenurilor, prevazute in GEV 630 – Evaluarea bunurilor imobile, respectiv metoda comparatiei.

Metoda comparatiei directe In aplicarea acestei metode sunt analizate, comparate si ajustate vanzarile si alte date despre loturi similare, in scopul identificarii unui nivel de valoare pentru terenul de evaluat. In procesul de comparatie, sunt luate in considerare asemanarile si deosebirile intre loturi.

Această metodă este recomandată pentru evaluarea terenurilor libere, sau considerate libere pentru scopul evaluării, fiind preferată atunci când există date comparabile suficiente și sigure. Prin această metodă, prețurile și acele informații referitoare la loturi similare, sunt analizate, comparate și corectate în funcție de asemănări sau diferențieri.

La data evaluării, evaluatorul a dispus de informații privind terenuri similare ce au fost tranzacționate recent (mai aproape de data evaluării), informațiile fiind culese din publicațiile de specialitate, în care sunt prezentate diverse oferte (vânzări – cumpărări de terenuri, cu și fără construcții). Ofertele de vanzare ale terenurilor din zona unde se situeaza proprietatea imobiliara evaluata sunt cuprinse intre 34-50 EUR/mp.

In metoda comparatiei directe valoarea este estimata prin analiza activitatii pietei pentru tranzactii cu proprietati similare. Elementele de comparatie includ drepturi de proprietate, restrictii legale, conditii de finantare, conditii de vanzare (motivatia), conditii de piata (data vanzarii), localizarea, caracteristici fizice, utilitati disponibile, accesul, deschiderea, etc.

În anexe sunt prezentate datele despre vânzări sau cotații ale unor proprietăți similare sau asemănătoare cu cea evaluată. Aceste date au fost verificate pentru valabilitate și corectitudine prin contactarea vânzătorului.

În Anexe este prezentată procedura de aplicare a metodei și *Grila comparațiilor de piață*. În urma aplicării metodei selectate, a rezultat valoarea proprietății analizate. Aceasta a fost estimată la:

12.900 EUR, echivalent 63.696 LEI

Valoarea nu este afectata de T.V.A.

Analiza rezultatelor și concluzia asupra valorii Valorile rezultate în urma aplicării metodelor de evaluare selectate sunt urmatoarele:

Metoda comparatiei directe = 12.900 EUR

Tehnici alternative – metoda extractiei = Nu s-a aplicat

criteriile care au stat la baza estimarii finale a valorii, fundamentată și semnificativă, sunt: **adecvarea, precizia și cantitatea de informații.**

Adecvarea:

Prin acest criteriu, evaluatorul judecă cât de pertinentă este fiecare metodă, scopului și utilizării evaluării. Adecvarea unei metode, de regulă, se referă direct la tipul proprietății imobiliare și viabilitatea pieței.

Precizia:

Precizia unei evaluări este măsurată de încrederea evaluatorului în corectitudinea datelor, de calculele efectuate și de corecțiile aduse prețurilor de vânzare a proprietăților comparabile.

Cantitatea informațiilor:

Adecvarea și precizia influențează *calitatea* și relevanța rezultatelor unei metode. Ambele criterii trebuie studiate în raport cu *cantitatea* informațiilor evidențiate de o anumită tranzacție comparabilă sau de o anumită metodă. Chiar și datele care îndeplinesc criteriile de adecvare și precizie pot fi contestate dacă nu se fundamentează pe suficiente informații. În termeni statistici, intervalul de încredere în care va fi valoarea reală, va fi îngustat de informațiile suplimentare disponibile.

Luând în calcul *criteriul adecvării* am constatat că preponderent acest tip de proprietate se tranzacționează în detrimentul închirierii, fiind achiziționat preponderent în scopul dezvoltării imobiliare din punct de vedere industrial de către proprietari. Dpdv al criteriului adecvării abordarea selectată este metoda comparației directe.

Luând în calcul *criteriul preciziei* și al *cantității de informații* am concluzionat că informațiile utilizate în cadrul metodei comparației directe conduc la o încredere ridicată asupra datelor utilizate, cantitatea informațiilor de piață disponibile fiind mare.

În aceste condiții cea mai potrivită metodă este analiza pe perechi de date din cadrul metodei comparației directe. Această metodă îndeplinește *criteriul preciziei* și *criteriul cantității și calității informațiilor*.

Luând în considerare cele de mai sus, opinia evaluatorului este că abordarea cea mai adecvată în cazul de față este metoda comparației directe, în urma aplicării căreia valoarea de piață a proprietății a fost estimată la (rotund):

12.900 EUR, echivalent 63.696 LEI

Valoarea nu este afectată de T.V.A.

la cursul valutar de 4,9377 lei/EUR, valabil pentru data de referință a evaluării.



Handwritten signature of Mândricel Mihai-Enigheș.

7. Anexe

Anexa nr. 1 - Metoda comparației directe

Comparația directă este metoda recomandată în primul rând pentru evaluarea terenului.

Comparația directă poate fi utilizată pentru evaluarea terenului liber sau considerat liber pentru scopul evaluării. Comparația directă este cea mai utilizată metodă pentru evaluarea terenului și cea mai preferată metodă atunci când sunt disponibile vânzări de terenuri comparabile.

În aplicarea acestei metode sunt colectate, analizate, comparate și ajustate vânzările de loturi și alte date privind parcele similare, în scopul estimării valorii terenului subiect. În procesul de comparație sunt luate în considerare asemănările și deosebirile dintre loturile similare și terenul subiect.

Variabilele luate cel mai des în considerare ca elemente de comparație sunt caracteristicile fizice ale terenului, care se referă la mărimea și forma acestuia, deschiderea la drumul de acces, topografia, localizarea și priveliștea.

Etapele sunt următoarele:

- 1) Sunt colectate date despre vânzările și închirierile finalizate și ofertele active;
- 2) Identificarea asemănărilor și diferențierile dintre aceste date;
- 3) Sortarea informațiilor în funcție de relevanța lor;
- 4) Ajustarea prețurilor comparabilelor pentru a justifica diferențele față de caracteristicile terenului subiect;

Formarea concluziei asupra valorii de piață a terenului evaluat.

PROCESUL DE OBTINERE A INFORMATIILOR RELEVANTE PRIVIND EVALUAREA TERENULUI					
În vederea obținerii de informații relevante din piața specifică proprietăți imobiliare subiect, au fost parcurse următoarele patru etape principale:					
1. <i>Planificarea</i> – În această etapă au fost evidențiate caracteristicile proprietății subiect determinate în baza informațiilor furnizate de client, informațiilor culese din surse publice de informații și informațiilor culese în timpul inspecției în teren					
Caracteristicile considerate relevante includ tipul imobilului, dreptul de proprietate transmis, condițiile de finanțare și vânzare, adresa, amplasarea, suprafața, utilitățile disponibile, accesul, vecinătățile, punctele de interes, principalele artere din zonă etc.					
2. <i>Colectarea</i> – Această etapă presupune culegerea informațiilor din diverse surse de informații și validarea acestora ori de câte ori este posibil prin verificări încrucșate.					
3. <i>Analiza</i> – Procesul de analiză are ca scop filtrarea informațiilor, în vederea restrângerii intervalului și identificării de oferte ale unor proprietăți imobiliare similare imobilului evaluat					
4. <i>Diemnarea</i> – Presupune finalizarea procesului de obținere a informațiilor relevante și are la bază sinteza etapelor anterioare, prin raportarea într-un format clar și concis a informațiilor relevante identificate.					
<ul style="list-style-type: none"> • În cazul prezentei evaluări, procesul de obținere a informațiilor relevante s-a concretizat prin completarea "fișei de colectare a informațiilor de piață", cu date și informații verificate și documentate, privind proprietăți imobiliare similare - oferte spre vânzare, valabile la data evaluării. • Proprietățile imobiliare prezentate în fișa de colectare au caracteristici fizice, juridice și economice similare cu cele ale proprietății subiect (caracteristici care pot fi în mod credibil și rezonabil ajustate pentru ca proprietatea comparabilă să reprezinte un substitut al proprietății subiect) 					
FIȘA DE COLECTARE A INFORMATIILOR DE PIATĂ RELEVANTE - TEREN LIBER					
	<i>Subiect</i>	<i>Oferta</i>	<i>Oferta</i>	<i>Oferta</i>	<i>Oferta</i>
Suprafața (mp)	300 mp	300 mp	600 mp	227 mp	500 mp
Preț oferta/vânzare (€/mp)	-	50 €/mp	33,8 €/mp	40 €/mp	40 €/mp
TIPUL COMPARABILEI (tranzacție/oferta)	-	oferta	oferta	oferta	oferta
DREPTUL DE PROPRIETATE TRANSMIS	Drept absolut	Drept absolut	Drept absolut	Drept absolut	Drept absolut
RESTRICTII LEGALE (reglementare urbanistică)	Nu sunt	similare	similare	similare	similare
CONDITII DE FINANȚARE	Numerar	Numerar	Numerar	Numerar	Numerar
CONDITII DE VANZARE	Nepartinitoare	Nepartinitoare	Nepartinitoare	Nepartinitoare	Nepartinitoare
CONDITII DE PIATĂ	Curente	Curente	Curente	Curente	Curente
LOCALIZARE	Mun. Râmnicu Sarat, cartier Bariera Focsani, str. Muresului, nr. 10,	Mun. Râmnicu Sarat, cartier Bariera Focsani, str. Oitului, locație similară	Mun. Râmnicu Sarat, cartier Bariera Focsani, str. Oitului, locație similară	Mun. Râmnicu Sarat, cartier Sarbi, str. Morior, nr. 23A	Mun. Râmnicu Sarat, cartier Sarbi, str. Brăduțului, nr. 2
SUPRAFATA (mp)	300 mp	300 mp	600 mp	227 mp	500 mp
DESTINATIA (utilizarea terenului)	intravilan	intravilan	intravilan	intravilan	intravilan
AMENAJARI EXTERIOARE (străzi, trotuare etc)	pietruit	pietruit	pietruit	pietruit	asfaltat
TOPOGRAFIE/RELIEF	drept	drept	drept	drept	drept
UTILITATI DISPONIBILE	utilitati la limita proprietatii	utilitati la limita proprietatii	utilitati la limita proprietatii	utilitati la limita proprietatii	utilitati la limita proprietatii
FORMA IN PLAN & DESCHIDERE	regulata, 1 deschidere	deschidere	deschidere	deschidere	deschideri
<i>Pentru proprietatile comparabile selectate au fost ototate prezentului raport, PrintScreen-ul cu oferta si datele de contact (link si nr. de telefon).</i>					

EVALUAREA TERENULUI - ABORD. PRIN PIATA-METODA COMPARATIEI DIRECTE-ANALIZA PE PERECHI DE DATE					
Element de comparatie	Subiect	Comparabila A	Comparabila B	Comparabila C	Comparabila D
Suprafata (mp)	500 mp	300 mp	600 mp	227 mp	500 mp
Pret oferta/vanzare (€/mp)		50 €/mp	34 €/mp	40 €/mp	40 €/mp
ELEMENTE SPECIFICE TRANZACTIONARII					
TIPUL COMPARABILEI (tranzactie/oferta)		oferta	oferta	oferta	oferta
Marja de negociere din piata specifica (%)	-15%	-15%	-15%	-15%	-15%
Cuquantum ajustare (€/mp)		7,5 €/mp	5,1 €/mp	5,9 €	6,0 €/mp
PRET ESTIMAT DE TRANZACTIE (€/mp)		43 €/mp	29 €/mp	34 €/mp	34 €/mp
DREPTUL DE PROPRIETATE TRANSMIS	Drept absolut	Drept absolut	Drept absolut	Drept absolut	Drept absolut
Cuquantum ajustare (%)	0%	0%	0%	0%	0%
Cuquantum ajustare (€/mp)		€/mp	€/mp	€/mp	€/mp
PRET AJUSTAT (€/mp)		43 €/mp	29 €/mp	34 €/mp	34 €/mp
RESTRICTII LEGALE (reglementare urbanistica)	Nu sunt	similar	similar	similar	similar
Cuquantum ajustare (%)	0%	0%	0%	0%	0%
Cuquantum ajustare (€/mp)		€/mp	€/mp	€/mp	€/mp
PRET AJUSTAT (€/mp)		43 €/mp	29 €/mp	34 €/mp	34 €/mp
CONDITII DE FINANTARE	Numerat	Numerat	Numerat	Numerat	Numerat
Cuquantum ajustare (%)	0%	0%	0%	0%	0%
Cuquantum ajustare (€/mp)		€/mp	€/mp	€/mp	€/mp
PRET AJUSTAT (€/mp)		43 €/mp	29 €/mp	34 €/mp	34 €/mp
CONDITII DE VANZARE	Neperimitoare	Neperimitoare	Neperimitoare	Neperimitoare	Neperimitoare
Cuquantum ajustare (%)	0%	0%	0%	0%	0%
Cuquantum ajustare (€/mp)		€/mp	€/mp	€/mp	€/mp
PRET AJUSTAT (€/mp)		43 €/mp	29 €/mp	34 €/mp	34 €/mp
CONDITII DE PIATA	Curente	Curente	Curente	Curente	Curente
Cuquantum ajustare (%)	0%	0%	0%	0%	0%
Cuquantum ajustare (€/mp)		€/mp	€/mp	€/mp	€/mp
PRET AJUSTAT (€/mp)		43 €/mp	29 €/mp	34 €/mp	34 €/mp
ELEMENTE SPECIFICE PROPRIETATII					
LOCALIZARE	Mun. Râmnicu Sărat, cartier Bariera Focsani, str. Muresului, nr. 10, jud. Buzau	Mun. Râmnicu Sărat, cartier Bariera Focsani, str. Olului, nr. 18	Mun. Râmnicu Sărat, cartier Bariera Focsani, str. Timisului	Mun. Râmnicu Sărat, cartier Sarbi, str. Mardar, nr. 23A	Mun. Râmnicu Sărat, str. Bradului, nr. 7
Comparativ cu subiectul		locatie similara	locatie similara	locatie inferioara	locatie similara
Cuquantum ajustare (%)		0%	0%	15%	0%
Cuquantum ajustare (€/mp)		€/mp	0,0 €/mp	5,1 €/mp	€/mp
PRET AJUSTAT (€/mp)		43 €/mp	29 €/mp	39 €/mp	34 €/mp
CARACTERISTICI FIZICE					
SUPRAFATA (mp)	500 mp	300 mp	600 mp	227 mp	500 mp
Cuquantum ajustare (%)	0%	0%	45%	0%	50%
Cuquantum ajustare (€/mp)		0,0 €/mp	12,9 €/mp	0,0 €/mp	10,2 €/mp
DESTINATIA (utilizarea terenului)	intravilan	intravilan	intravilan	intravilan	intravilan
Cuquantum ajustare (%)	0%	0%	0%	0%	0%
Cuquantum ajustare (€/mp)		€/mp	€/mp	€/mp	€/mp
AMENAJARI EXTERIOARE (strazi, trotuare etc)	pietruit	pietruit	pietruit	pietruit	asfaltat
Cuquantum ajustare (%)	0%	0%	0%	0%	-5%
Cuquantum ajustare (€/mp)		0,0 €/mp	0,0 €/mp	0,0 €/mp	-1,7 €/mp
TOPOGRAFIE/RELIEF	dropt	dropt	dropt	dropt	dropt
Cuquantum ajustare (%)	0%	0%	0%	0%	0%
Cuquantum ajustare (€/mp)		€/mp	€/mp	€/mp	€/mp
UTILITATI DISPONIBILE	utilitati la limita proprietatii	utilitati la limita proprietatii	utilitati la limita proprietatii	utilitati la limita proprietatii	utilitati la limita proprietatii
Cuquantum ajustare (%)	0%	0%	0%	0%	0%
Cuquantum ajustare (€/mp)		0,0 €/mp	0,0 €/mp	0,0 €/mp	0,0 €/mp
FORMA IN PLAN & DESCHIDERE	regulata, 1 deschidere	regulata, 1 deschidere	regulata, 1 deschidere	neregulata, 1 deschidere	regulata, 2 deschideri
Cuquantum ajustare (%)	0%	0%	0%	10%	-5%
Cuquantum ajustare (€/mp)		0,0 €/mp	0,0 €/mp	3,9 €/mp	-1,7 €/mp
Total ajustare caracteristici fizice %		0%	45%	10%	20%
Total ajustare caracteristici fizice (€/mp)		0,0 €/mp	12,9 €/mp	3,9 €/mp	6,8 €/mp
PRET AJUSTAT (€/mp)		42,5 €/mp	41,6 €/mp	42,6 €/mp	40,8 €/mp
Cheltuieli pt. aducere la stadiul de teren construit	nu	nu este cazul	nu este cazul	nu este cazul	nu este cazul
Cuquantum ajustare (%)	0%	0%	0%	0%	0%
Cuquantum ajustare (€/mp)		€/mp	€/mp	€/mp	€/mp
PRET AJUSTAT (€/mp)		43 €/mp	42 €/mp	43 €/mp	41 €/mp
Ajustare totala bruta absoluta (€)		0,0 €	12,9 €	8,9 €	13,6 €
Ajustare totala procentuala absoluta (%)		0%	45%	27%	40%
Numarul de ajustari (buc.)		0	1	2	3
VALOARE DE PIATA* :		43 €/mp	12.900 €	echivalent a 63.696 lei	

* Conform GEV 830/Art. 53, selectarea concluziei asupra valorii este determinata de proprietatea imobiliara (Ca_A), care este cea mai apropiata de val. fizic, juridic si economic de proprietatea subiect si asupra pretului care a s-au efectuat cele mai mici ajustari.

Curs valutar BNR:
4,9377 lei/€



Mandricei

JUSTIFICAREA AJUSTARILOR APLICATE ÎN CADRUL COMPARAȚIEI DIRECTE

AJUSTARE PENTRU ROLUL COMPARABILITĂȚII OFERTEI/TRANZACȚIEI			
Ajustările vor fi aplicate doar comparabile sau în cazul în care sunt necesare pentru a realiza o comparație corectă. Pentru detalii referitoare la aceste ajustări, vă rugăm să consultați anexa 1.			
AJUSTARE PENTRU DIFERENȚELE DE STATUT			
Valoarea este ajustată pentru diferențele de statut (de exemplu, dacă proprietățile sunt în proprietate comună sau în proprietate individuală, dacă sunt în posesia unui grup sau de o persoană fizică, dacă sunt în posesia unei societăți comerciale sau a unei persoane fizice, dacă sunt în posesia unei societăți comerciale sau a unei persoane fizice, dacă sunt în posesia unei societăți comerciale sau a unei persoane fizice).			
AJUSTARE PENTRU LOCALITATE			
Ajustările sunt aplicate pentru diferențele de localitate (de exemplu, diferențele de localitate între oraș și suburbii, diferențele de localitate între oraș și suburbii, diferențele de localitate între oraș și suburbii).			
Co. A	Mun. Ramnicu Saraj, cartier Biserica Fosca, str. Gh. I. Brănuțiu nr. 18 - locaș comun	Co. B	Mun. Ramnicu Saraj, cartier Biserica Fosca, str. Gh. I. Brănuțiu nr. 18 - locaș comun
Co. C	Mun. Ramnicu Saraj, cartier Biserica Fosca, str. Gh. I. Brănuțiu nr. 18 - locaș comun	Co. D	Mun. Ramnicu Saraj, str. Brănuțiu, nr. 7 - locaș comun
Ajustările sunt aplicate pentru diferențele de localitate (de exemplu, diferențele de localitate între oraș și suburbii, diferențele de localitate între oraș și suburbii, diferențele de localitate între oraș și suburbii).			
AJUSTARE PENTRU DIFERENȚELE DE SUPRAFAȚĂ			
Ajustările sunt aplicate pentru diferențele de suprafață (de exemplu, diferențele de suprafață între terenuri de diferite dimensiuni, diferențele de suprafață între terenuri de diferite dimensiuni, diferențele de suprafață între terenuri de diferite dimensiuni).			
Ajustările sunt aplicate pentru diferențele de suprafață (de exemplu, diferențele de suprafață între terenuri de diferite dimensiuni, diferențele de suprafață între terenuri de diferite dimensiuni, diferențele de suprafață între terenuri de diferite dimensiuni).			
Co. A	suprafață: 100 mp	Co. B	suprafață: 100 mp
Co. C	suprafață: 100 mp	Co. D	suprafață: 100 mp
Ajustările sunt aplicate pentru diferențele de suprafață (de exemplu, diferențele de suprafață între terenuri de diferite dimensiuni, diferențele de suprafață între terenuri de diferite dimensiuni, diferențele de suprafață între terenuri de diferite dimensiuni).			
AJUSTARE PENTRU DESTINAȚIA (UTILIZAREA) TERENULUI			
Comparațiile sunt făcute în cadrul unei categorii de terenuri care au aceeași destinație (de exemplu, terenuri agricole, terenuri agricole, terenuri agricole).			
AJUSTARE PENTRU AVANTAJELE EXTERIOARE			
Ajustările sunt aplicate pentru avantajele exterioare (de exemplu, diferențele de accesibilitate, diferențele de accesibilitate, diferențele de accesibilitate).			
Co. A	teren - similar	Co. B	teren - similar
Co. C	teren - similar	Co. D	teren - superior (3.1)
AJUSTARE PENTRU TENDENȚELE DE PIETĂ			
Ajustările sunt aplicate pentru tendințele de piață (de exemplu, diferențele de tendințe de piață, diferențele de tendințe de piață, diferențele de tendințe de piață).			
Co. A	teren - similar	Co. B	teren - similar
Co. C	teren - similar	Co. D	teren - similar
Ajustările sunt aplicate pentru tendințele de piață (de exemplu, diferențele de tendințe de piață, diferențele de tendințe de piață, diferențele de tendințe de piață).			
AJUSTARE PENTRU UTILITĂȚILE NEFINANCIARE			
Ajustările sunt aplicate pentru utilitățile nefinanciare (de exemplu, diferențele de utilități, diferențele de utilități, diferențele de utilități).			
Ajustările sunt aplicate pentru utilitățile nefinanciare (de exemplu, diferențele de utilități, diferențele de utilități, diferențele de utilități).			
Co. A	utilități similare - similar	Co. B	utilități similare - similar
Co. C	utilități similare - similar	Co. D	utilități similare - similar
Ajustările sunt aplicate pentru utilitățile nefinanciare (de exemplu, diferențele de utilități, diferențele de utilități, diferențele de utilități).			
AJUSTARE PENTRU FORMA ȘI CONDIȚIILE			
Ajustările sunt aplicate pentru forma și condițiile (de exemplu, diferențele de formă, diferențele de formă, diferențele de formă).			
Ajustările sunt aplicate pentru forma și condițiile (de exemplu, diferențele de formă, diferențele de formă, diferențele de formă).			
A	regulată, 1 deschidere	B	regulată, 1 deschidere
		C	regulată, 1 deschidere - inferior (10%)
		D	regulată, 1 deschidere - superior (5%)
Ajustările sunt aplicate pentru forma și condițiile (de exemplu, diferențele de formă, diferențele de formă, diferențele de formă).			
AJUSTARE PENTRU CĂLĂȘI DE ADUCERE LA STABIL, DEȚINUTĂ CONTINUTĂ			
Ajustările sunt aplicate pentru călășii de aducere la stabil, deținute și continuate (de exemplu, diferențele de călășii, diferențele de călășii, diferențele de călășii).			
Ajustările sunt aplicate pentru călășii de aducere la stabil, deținute și continuate (de exemplu, diferențele de călășii, diferențele de călășii, diferențele de călășii).			
Co. A	nu este cazul - similar	Co. B	nu este cazul - similar
Co. C	nu este cazul - similar	Co. D	nu este cazul - similar

Tinand cont de informatiile disponibile, amplasamentul in zona, utilitati, posibilitati de acces, valoarea unitara (EUR/mp) a terenului luat in considerare se afla in jurul valorii (medii) de 43 EUR/mp, conform anexei de calcul. Tinand seama de considerentele prezentate valoarea de piata estimata a terenului supus evaluarii este:


V = 12.900 EUR, echivalent a 63.696 LEI
 Valoarea nu este afectata de T.V.A.





Mândricel

Anexa nr. 2 - Fotografii:


Acces si vecinatati



Acces si vecinatati




Perspectiva asupra terenului




Perspectiva asupra terenului

Anexa nr. 3 – Localizare in zona



Sursa: <https://geoportal.ancpi.ro/geoportal/imobile/Harta.html>



Sursa: Google Maps

Anexa nr. 4 – Informații de piață
Comparabila teren A


Teren casa Rm Sarat

15 000 EUR negociabil

0767/66500

120 mp, 100 mp, 100 mp

0767/66500
0767/66500



Valentin

Distribuire anunțul pe



Descriere

Proprietate intravilan situată în cartierul de case Focsani, zona de stat a casei Pădurea din drumul nr. 120 din zona intravilan. Terenul are
120 mp, 100 mp, 100 mp și este în posesia proprietarului. Se poate utiliza pentru construirea unei case sau a unei ferme mici.

0767/66500




0767/66500



<https://www.publi24.ro/anunturi/imobiliare/de-vanzare/terenuri/teren-intravilan/anunt/teren-casa-rm-sarat/fhh478d392d8791gdg9i1ffi29f6858g.html>

50 E/mp, Ramnicu Sarat, cartier Bariera Focsani, str. Oltului, nr. 18, similar, 300 mp, intravilan, drept, pietruit, utilitati la limita proprietatii, regulata, 1 deschidere, informatii obtinute telefonic

Foto din anunt



Comparabila teren B



Râmnicu Sărat (BZ)

Proprietar

+40 737 967 155

100 000 €

400 000 €

Catalin

Teren intravilan 600mp

Vand teren intravilan 600mp, Bariera Focsani, dealul Timisului, teren 1000 x 10000lei

Râmnicu Sărat (BZ)



Tranzacție



Tip proprietate

Vânzare

Teren intravilan

<https://www.olx.ro/d/oferta/teren-intravilan-600mp-IDgy4by.html>

34 E/mp, (100.000 Lei), cartier Bariera Focsani, str. Timisului, similar, 600 mp, intravilan, drept, pietruit, utilitati la limita proprietatii, regulata, 1 deschidere, Sursa Argus, informatii obtinute telefonic



Comparabila teren C

Teren de vânzare

9 000 EUR negociabil

1830gd8042df7geie9fd2f316040375i

1830gd8042df7geie9fd2f316040375i

Str. Morilor nr. 23A, cartier Sarbi, Sector 4, Bucuresti

1830gd8042df7geie9fd2f316040375i

1830gd8042df7geie9fd2f316040375i

1830gd8042df7geie9fd2f316040375i

1830gd8042df7geie9fd2f316040375i

1830gd8042df7geie9fd2f316040375i




Ionut Popartan

1830gd8042df7geie9fd2f316040375i

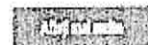
1830gd8042df7geie9fd2f316040375i

Distributie anuntul pe



Descriere



Van teren intravilan, cu utilitate de constructii, situat in cartierul Sarbi, Sector 4, Bucuresti. Suprafata terenului este de 40 E/mp, terenul este intravilan, drept, pietruit, utilitati la limita proprietatii, neregulata (trapez), 1 deschidere, informatii obtinute telefonic




<https://www.publi24.ro/anunturi/imobiliare/de-vanzare/terenuri/teren-intravilan/anunt/teren-de-vanzare/1830gd8042df7geie9fd2f316040375i.html>

40 E/mp, cartier Sarbi, str. Morilor, nr. 23A, mai putin favorabil, intravilan, drept, pietruit, utilitati la limita proprietatii, neregulata (trapez), 1 deschidere, informatii obtinute telefonic

Foto din anunt






Textual information and notes related to the site plan, including a scale of 1:200 and a north arrow. The text is mostly illegible due to fading.

OFICIUL JUDEȚEAN DE ÎNSUȘIRE
ȘI ÎNREGISTRARE AACTE ÎN DOMENIUL TERENURILOR
ȘI ÎNREGISTRAREA ÎN DOMENIUL TERENURILOR
Județul Iași
Sectorul 1
Bulevardul Ștefan cel Mare, nr. 10
Tel: 0232 212121
Fax: 0232 212122
www.iași.ro

Conținutul prezentei planșe este în conformitate cu planșele integrate în
documentația tehnică de proiectare
Data: 2018.08.12
Scara: 1:200



Comparabila teren D

Vand teren intravilan 500m Ramnicu Sarat

20 000 EUR

0713991948



Descriere

Teren intravilan 500mp, cu utilitati, in zona de dezvoltare si planificata in zona pentru constructii de tip casa. Strada Brecoiu nr.2, peste pod, situata de frumusete, intrare foarte aspru, asigurare de conectare la gaze. Pretul este negociabil la cerere. SA.

0713991948

<https://www.publi24.ro/anunturi/ imobiliare/de-vanzare/terenuri/teren-ptr-casa/anunt/vand-teren-intravilan-500m-ramnicul-sarat/e84e586g008e7757d5f81g08e0eg38g4.html>

40 E/mp, str. Bradului, nr. 2, peste pod spre Oreavu, similar, 500 mp, intravilan, drept, asfaltat, utilitati la limita proprietatii, regulata, 2 deschideri, informatii obtinute telefonic


0713991948
Sunt foarte interesat de terenul acesta

0713991948
Vand teren intravilan

0713991948
Am nevoie de teren

D
Papaci Alexandru
0713991948




D stnbul e anuntul pe
0713991948



700 Vile Și Apartamente

0713991948

Foto din anunt



Anexa nr. 5 – Documente

	Oficiul de Cadastru și Publicitate Imobiliară Buzău Biroul de Cadastru și Publicitate Imobiliară Buzău	Id. funcț. 37073 Cadastr. 14 Cadastr. 07 Noi 2023
	<p align="center">EXTRAS DE CARTE FUNCIARĂ PENTRU INFORMARE</p> <p align="center">Carte Funciara nr. 32721 Râmnicu Sărat</p>	<p align="center">Cadastrul 10748736751</p>

A. Partea I. Descrierea imobilului

TEREN intravilan

Nr. Că. funcț. 7344
Nr. cadastral vechi 5112

Adresa: Loc. Râmnicu Sărat, Cartier. Parcarea Forșani, Str. Mureșului, Nr. 10, jud. Buzău.

Nr. Că.	Nr. cadastral topografic	Suprafața* (mp)	Observații / Referințe
51	17451	300	*Teren intravilan cu o suprafață de 300 mp

B. Partea II. Proprietari și acte

Inscrier. privitoare la dreptul de proprietate și alte drepturi reale	Referințe
40773 / 24/09/2010 Act. Dezincantare în baza Decretului nr. 109/2010 emis de BUNĂ MĂRIU, FLORE A SI SCUMBERĂU, CRISTINA F. BUNĂMĂRIU Nu înfățișează cartea funciara nr. 7344 a Unității administrativ-teritoriale Râmnicu Sărat, care cuprinde în esență cu numărul cadastral 5008 din care funciara nr. 7098 a aceluiași unități administrativ-teritoriale, dobândită prin lege nr. 1745 din 27/12/2001 emis de Guvernul României (Hotărâre nr. 13116/16.12.2004 emis de MINISTERUL APĂRĂRII NAȚIONALE).	AI
51 Intabulare drept de PROPRIETATE, dobândit prin lege, tota actuale	AI
1745 1. MUNICIPIUL RÂMNICU SĂRAT, în administrare Consiliului Local Râmnicu Sărat	
51 Intabulare drept de PROPRIETATE, dobândit prin lege, tota actuale	AI
1745 1. MUNICIPIUL RÂMNICU SĂRAT, în administrare Consiliului Local Râmnicu Sărat	
100491 / 23/07/2021 Act. Administrativ în Certificat de nomenclatură și adresa nr. 19, din 09/07/2021 emis de Primăria Râmnicu Sărat, Act Administrativ în notula nr. 257, din 10/12/2005 emis de Primăria Râmnicu Sărat.	
51 Se notează actualizarea adresei imobil	AI

C. Partea III. SARCINI.

Inscrier. privind membrămintele dreptului de proprietate, drepturi reale de garanție și sarcini	Referințe
NU SUNT	


Anexa Nr. 1 La Planșă 1

Teren

Nr. cadastral	Suprafața teren	Observații / Rețineri
32721	800	6 neputele și 20 ani

* Suprafața este determinată în planul de proiect Stereo 70.

DETAȘAT DIN PLAN ÎN SCALA



Date referitoare la teren

Categoriile teren	Suprafața teren	Forma	Statut	Nr. teren	Observații / Rețineri
agricol	DA	300			

Lungimi Segmente

1) Valorile lungimilor segmentelor sunt obținute din proiecție în plan.

Punct început	Punct sfârșit	Lungime segment m (m)
2	2	10,000
2	3	71,80
3	4	10,000
4	1	78,0

- ** Lungimile segmentelor sunt determinate în planul de proiect Stereo 70 și sunt rotunjite la 1 milimetru.
- ** Distanța dintre puncte este formată din segmente cumulate ce sunt mai mici decât valoarea 1 milimetru.

Carte Funciara Nr. 12721 Comuna/Drag/Municipiu, Râmnicu Sărat

Extrasul de carte funciara generat prin sistemul informatic integrat al ANCP este valabil în condițiile prevăzute de art. 7 din Legea nr. 156/2001 reabrogată cu art. 3 din O.U.G. nr. 41/2016, exclusiv în mediul electronic, pentru acturi și procese administrative prevăzute de legislația în vigoare. Valabilitatea poate fi extinsă și în forma fizică a documentului, fără semnătura a grefă, cu arhivatul expres sau procedural al instituției publice în cauză și prin solicitarea prezentării acestui extras.

Verificarea corectitudinii și realității informațiilor conținute de document se poate face la adresa www.ancpl.ro/verificare, folosind rețeaua de verificare online disponibilă în acest scop. Cămin de verificare este valabil 30 de zile calendaristice de la momentul generării documentului.

Data și ora generării:

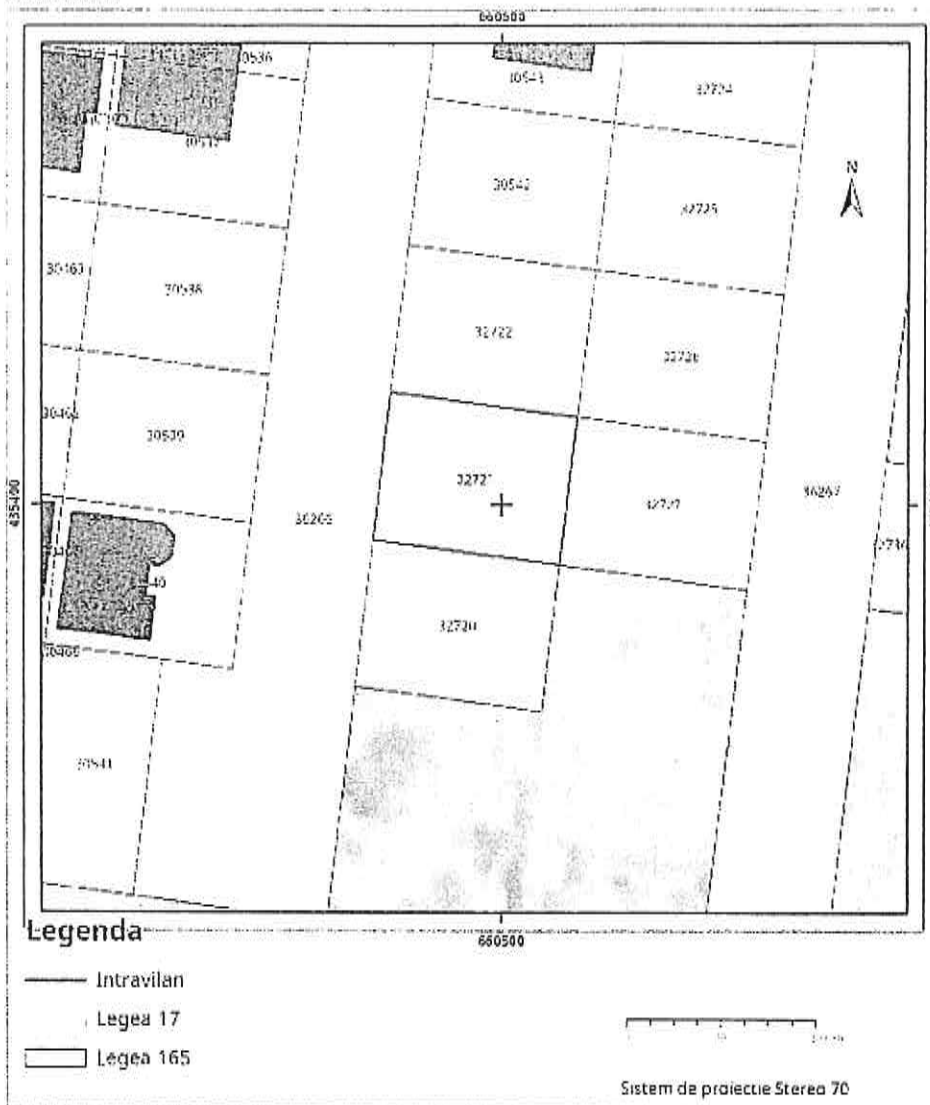
14/07/2024, 12:38



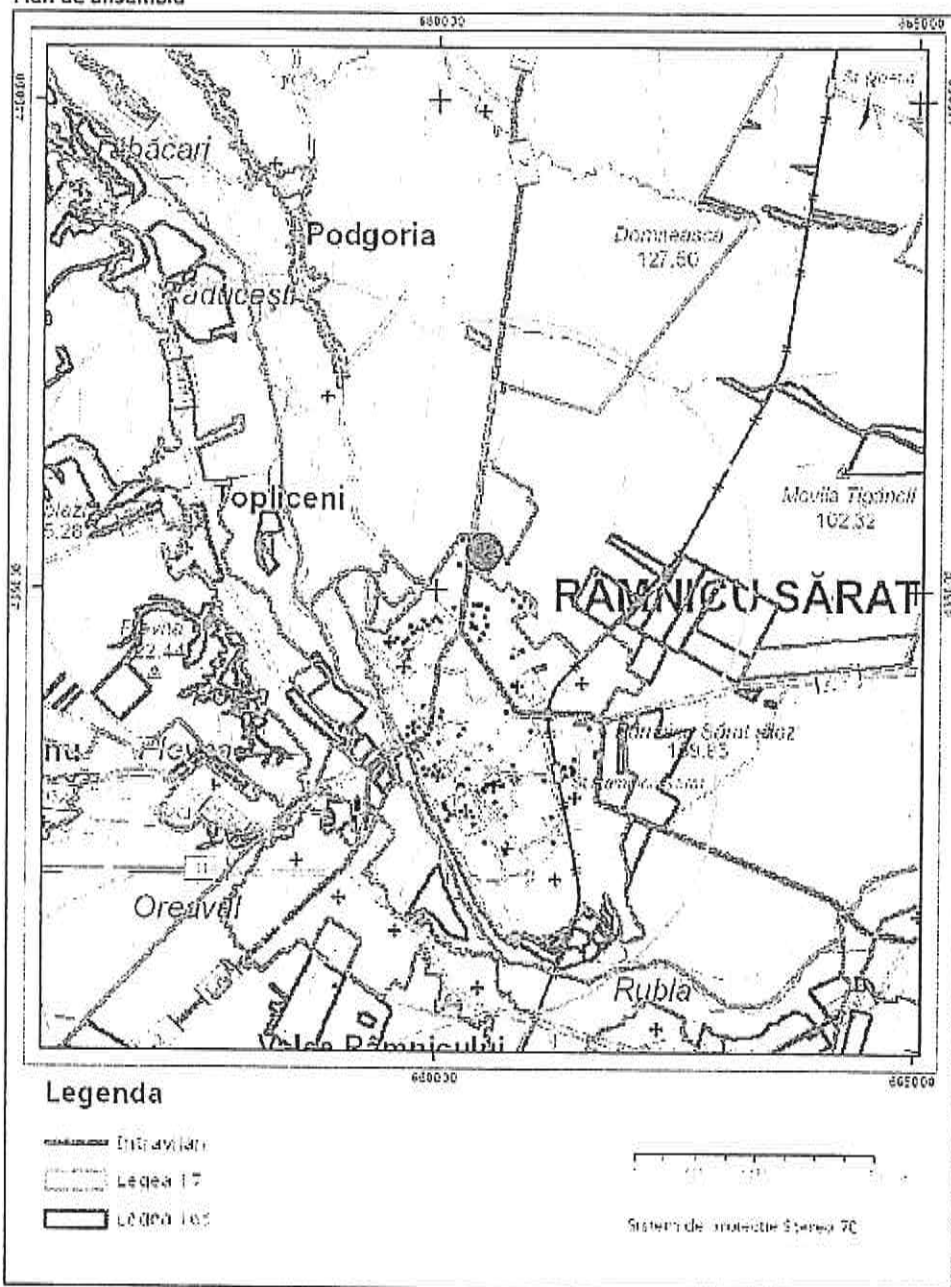
Oficiul de Cadastru și Publicitate Imobiliară BUZAU
 Biroul de Cadastru și Publicitate Imobiliară Buzau

Cod verificare 10030700745	EXTRAS DE PLAN CADASTRAL	
	pentru imobilul cu IE 32721. UAT Râmnicu Sărat / BUZAU.	
	Loc. Râmnicu Sărat, Cartier Bariera Focsani, Str. Muresului, Nr. 10	
	Nr. cerere Ziua Luna Anul	000910 15 07 2023

Teren: 300 mp
 Teren: Intravilan
 Categoria de folosinta(mp): Arabil 300mp
 Plan detaliu



Plan de ansamblu



Sarcini tehnice (intersecții cu limitele legilor speciale)
Legea 17, Art. 3 □

Semnat electronic

Ultima actualizare a geometriei: 08-10-2021
Data și ora generării: 25-07-2023 11:17

Fisa activ fix

Data: 27-07-2023

Pozitie curenta= Stare: Activ

Administrator	Municipiu Ramnicu Sarat		
NrInventar	1838	Grupa	5
Data receptie/PIF	01-04-2011	Codul de clasificare	5
Valoare	15,091.83	Data inceput amortizare	01-04-2011
Amortizare lunara	0.00	Data amortizare completa	
Denumire activ fix / Caracteristici tehnice		Durata normata de functionare	0
TEREN Cartier Bariera Focsani - Extindere, parcela 6, lot , Strada Muresului, nr. 10, lit. , bl. , in suprafata de 300 mp		Durata ramasa	0
EREN EXT.BARIERA FOCSANI PARC.6 S=300MP		Valoare amortizata	0.00
Activ-Privat		Valoare ramasa de amortizat	0.00
Clasificare contabila	211.01.00.02 terenuri din domeniul privat al statului		
Cont de amortizare	Fara amortizare		
Obiectiv			
Loc de folosinta	EXT. BARIERA FOCSANI	Angajat	RAMNICU SARAT

Plan amortizare pentru anul 2023

1	2	3	4	5	6	7	8	9	10	11	12
0.00	0.00	0.00	0.00	0.00	0.00	0.00	0.00	0.00	0.00	0.00	0.00

Istoric operatii

Data	Stare / Tip operatie / Domeniu / Administrator / Durata suplimentara	Valoare adaugata	Valoare finala
30-11-2021	Pozitie curenta= Stare: Activ / Reevaluare / Privat / Municipiu Ramnicu Sarat	1,995.83	15,091.83
31-08-2018	Pozitie istoric= Stare: Activ / Reevaluare / Privat / Municipiu Ramnicu Sarat	7,977.52	13,096.00
01-01-2018	Pozitie istoric= Stare: Activ / Modificare informatii generale / Privat / Municipiu Ramnicu Sarat	0.00	5,118.48
01-01-1900	Pozitie istoric= Stare: Activ / Adaugare / Privat / Municipiu Ramnicu Sarat	0.00	5,118.48

Elemente de identificare

Adresa = Strada MURESULUI, Nr. 10, Parcela = 6.00 ,Categorie = Intravilan ,CategorieDeFolosinta = Intravilan ,Destinatie = Intravilan ,NumarCadastral = 0 ,NumarCarteFunciara = 0 ,Suprafata = 0.00

ANCIPI

EXTRAS DE CARTE FUNCİARĂ
PENTRU INFORMARE

Carte Funciară Nr. 32722 Râmnicu Sărat



A. Partea I. Descrierea imobilului

TEREN Intravilan

Nr. CF vechi:7345
Nr. cadastral vechi:6139

Adresa: Loc. Râmnicu Sarat, Cartier Bariera Focsani, Str Muresului, Nr. 12, Jud. Buzau

Nr. Crt	Nr. cadastral Nr. topografic	Suprafața* (mp)	Observații / Referințe
A1	32722	300	Teren împrejmuit; Gard metalic și de lemn

B. Partea II. Proprietari și acte

Înscrieri privitoare la dreptul de proprietate și alte drepturi reale	Referințe
40773 / 24/09/2010 Act Dezmembrare nr. 1701, din 22/09/2010 emis de BNPA MARIN FLORICA SI DUMITRASCU CRISTINA ELEONORA;	
B0 Se infiintează cartea funciara nr. 7345 a unitatii administrativ teritoriale Ramnicu Sarat , care cuprinde imobilul cu numarul cadastral descris la PI/A+1, rezultat din dezmembrarea imobilului cu numarul cadastral 5908 din cartea funciara nr. 7093 a aceleiasi unitati administrativ teritoriale., dobandit prin fara titlu	A1
H.G. nr. 1348, din 27/12/2001 emis de GUVernul Romaniei (protocol nr.13116/16.12.2004 emis de MINISTERUL APARARII NATIONALE.);	
B1 Intabulare, drept de PROPRIETATE, dobandit prin PROPRIETATE, cota actuala 0/1 1) MUNICIPIUL RIMNICU SARAT, in administrare Consiliului Local Rimnicu Sarat	A1
Cerere nr. 51088, din 15/01/2007;	
B2 schimbarea numarului cadastral vechi 1699 in numarul cadastral electronic 4076., dobandit prin fara titlu	A1
H.G. nr. 1348, din 27/12/2001 emis de GUVernul Romaniei (protocol nr.13116/16.12.2004 emis de MINISTERUL APARARII NATIONALE.);	
B3 Intabulare, drept de PROPRIETATE, dobandit prin PROPRIETATE, cota actuala 0/1 1) MUNICIPIUL RIMNICU SARAT, in administrare Consiliului Local Rimnicu Sarat	A1
Cerere nr. 51088, din 15/01/2007;	
B4 schimbarea numarului cadastral vechi 1699 in numarul cadastral electronic 4076., dobandit prin fara titlu	A1
100526 / 23/07/2021 Act Administrativ nr. Certificat de nomenclatura stradala si adresa nr. 20, din 09/07/2021 emis de Primaria Ramnicu Sarat; Act Administrativ nr. Hotararea nr. 257, din 18/12/2009 emis de Primaria Ramnicu Sarat;	
B5 se noteaza actualizare adresa imobil	A1

C. Partea III. SARCINI .

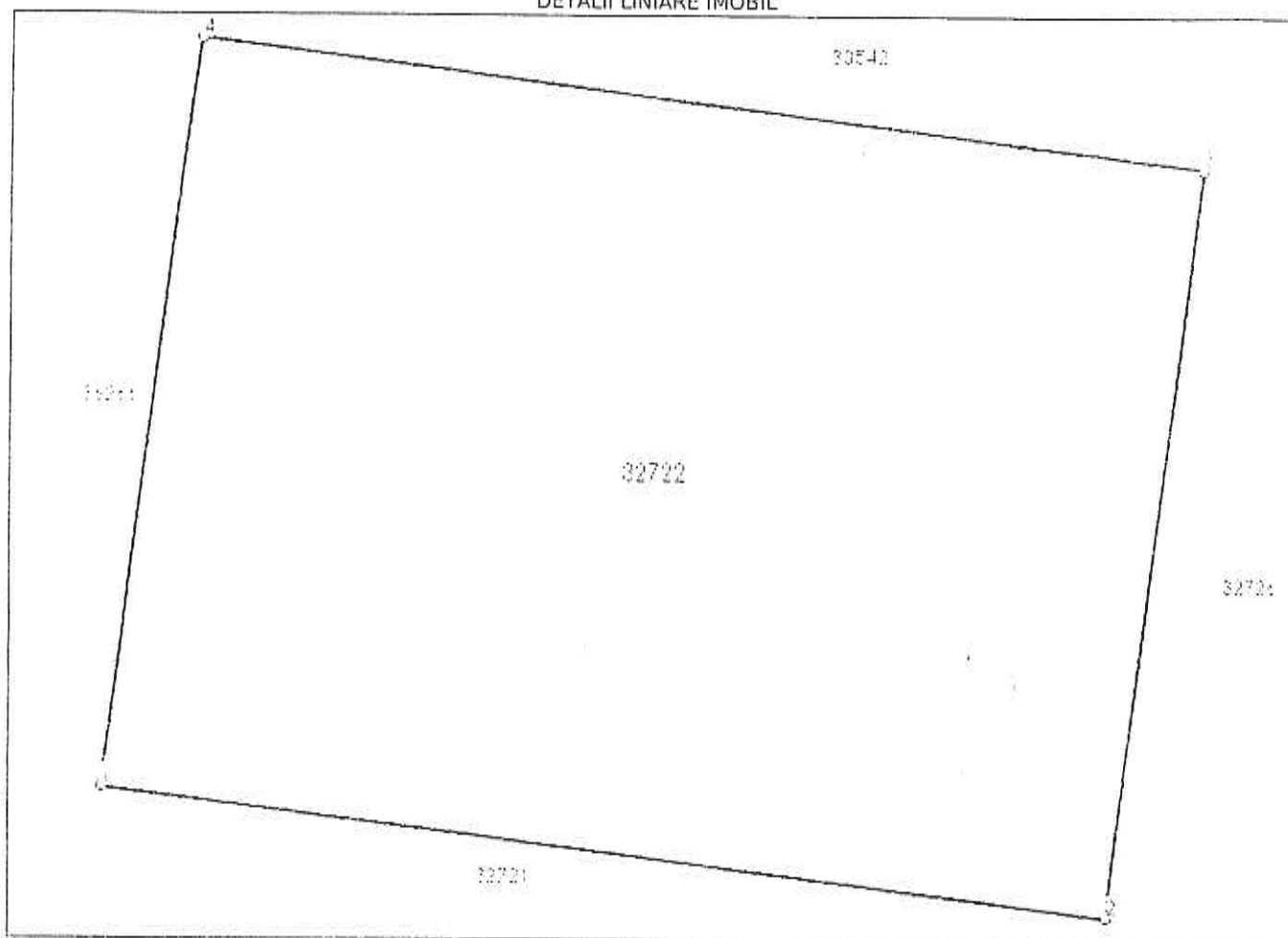
Inscrieri privind dezmembrămintele dreptului de proprietate, drepturi reale de garanție și sarcini	Referințe
NU SUNT	

Teren

Nr cadastral	Suprafața (mp)*	Observații / Referințe
32722	300	Gard metalic si de lemn

* Suprafața este determinată în planul de proiecție Stereo 70.

DETALII LINIARE IMOBIL



Date referitoare la teren

Nr Crt	Categorie folosință	Intra vilan	Suprafața (mp)	Tarla	Parcelă	Nr. topo	Observații / Referințe
1	arabil	DA	300	-	-	-	

Lungime Segmente

1) Valorile lungimilor segmentelor sunt obținute din proiecție în plan.

Punct început	Punct sfârșit	Lungime segment (m)
1	2	19.998
2	3	14.999
3	4	19.992
4	1	14.996

** Lungimile segmentelor sunt determinate în planul de proiecție Stereo 70 și sunt rotunjite la 1 milimetru.

*** Distanța dintre puncte este formată din segmente cumulate ce sunt mai mici decât valoarea 1 milimetru.

Extrasul de carte funciară generat prin sistemul informatic integrat al ANCPI conține informațiile din cartea funciară active la data generării. Acesta este valabil în condițiile prevăzute de art. 7 din Legea nr. 455/2001, coroborat cu art. 3 din O.U.G. nr. 41/2016, exclusiv în mediul electronic, pentru activități și procese administrative prevăzute de legislația în vigoare. Valabilitatea poate fi extinsă și în forma fizică a documentului, fără semnătură olografă, cu acceptul expres sau procedural al instituției publice ori entității care a solicitat prezentarea acestui extras.

Verificarea corectitudinii și realității informațiilor conținute de document se poate face la adresa www.ancpi.ro/verificare, folosind codul de verificare online disponibil în antet. Codul de verificare este valabil 30 de zile calendaristice de la momentul generării documentului.

Data și ora generării,

14/07/2023, 12:39

HOTARARE

privind aprobarea Inventarului bunurilor care alcatuiesc domeniul privat al Municipiului Rm.Sarat la data de 28.02.2019

Consiliul Local al municipiului Râmnicu-Sărat, județul Buzău, întrunit în ședința de lucru ordinara in data de 28.03.2019;

Având în vedere:

- expunerea de motive a Primarului municipiului Rm.Sarat;
- raportul Directiei economice-Serviciul Buget-Contabilitate din cadrul aparatului de specialitate al primarului Municipiului Rm.Sarat in conformitate cu prevederile art.44 din Legea nr.215/2001 a administratiei publice locale, republicata, actualizata;
- avizul comisiei de specialitate a Consiliului local;
- prevederile art.4 din Legea nr.213/1998 privind proprietatea publica si regimul juridic al acesteia, actualizata;
- prevederile art.2 din Ordinul Ministerului Finantelor Publice nr.2861/2009 pentru aprobarea Normelor privind organizarea si efectuarea inventarierii elementelor de natura activelor, datoriilor si capitalurilor proprii;
- modificarile intervenite in Inventarul bunurilor care alcatuiesc domeniul privat al Municipiului Rm.Sarat de la data adoptarii HCL nr.101/29.03.2018;
- prevederile HCL nr.52/28.02.2019 privind alegerea presedintelui de sedinta al Consiliului local al Municipiului Rm.Sarat pentru sedintele din lunile martie 2019- mai 2019;
- prevederile art.10, art.36, alin.2, lit.c, art.122 coroborat cu art.128 din Legea nr.215/2001 a administrației publice locale, republicata, actualizata;

Luand in considerare dispozitiile Legii nr.24/2000 privind normele de tehnica legislativa la elaborarea actelor normative republicata, cu modificarile si completarile ulterioare;

În temeiul art.39 alin.1, art.45 alin.3 si art.115 alin.1 lit.b din Legea nr.215/2001 a administrației publice locale, republicata, actualizata;

HOTĂRĂȘTE:

Art.1. Se aproba Inventarul bunurilor care alcatuiesc domeniul privat al Municipiului Rm.Sarat la data de **28.02.2019**, conform anexelor nr.1 si 2.

Anexele nr.1 si 2 fac parte integranta din prezenta hotarare.

Art.2. La intrarea in vigoare a prezentei hotarari HCL nr.101/29.03.2018 isi inceteaza aplicabilitatea.


Art.3. Cu aducerea la îndeplinire a prezentei hotarari se insarcineaza Primarul municipiului Rm.Sarat prin Directia economica-Serviciul Buget-Contabilitate, Compartimentul Administrare Patrimoniu din cadrul aparatului de specialitate al primarului municipiului Rm. Sarat precum si persoanele abilitate sa exercite controlul financiar preventiv propriu, respectiv auditul public intern, operatiuni ce se exercita asupra tuturor operatiunilor care afecteaza fondurile publice locale și/sau patrimoniul public și privat, conform reglementarilor legale

în domeniu, de către funcționarii publici din cadrul aparatului de specialitate al primarului abilitați în acest sens.

Art.4. Prezenta hotărâre se aduce la cunostința publică, respectiv se comunică Primarului municipiului Rm. Sărat, celor nominalizați cu ducerea la îndeplinire și se comunică Instituției Prefectului Județului Buzău în vederea exercitării controlului cu privire la legalitate.

Această hotărâre a fost adoptată de către Consiliul Local al Municipiului Rm. Sărat în ședința ordinară din data de 28.03.2019, cu respectarea prevederilor art.45 alin.3 din Legea nr.215/2001, a administrației publice locale, republicată și actualizată, cu un număr de 18 voturi pentru, _____ abțineri și _____ voturi împotriva din numărul total de 19 consilieri locali în funcție și 18 consilieri locali prezenți.

Președinte de ședință,
Domnul consilier Florian Nicolae



Contrasemnează,
Secretar,
Vagyas-Davidou Manuela

Nr. 80
Rm.Sărat 28.03.2019

Mândricel Mihai-Enigel – Evaluator Autorizat

Str. Bistritei nr. 13, Buzau

Buzau | Romania

mobil: +40 723 348 257

email: enigel.mandricel@gmail.com

Nr. raport: 21.4 / 25.07.2023

PRIMĂRIA MUNICIPIULUI RĂMNICU SARAT	
Intrare nr.	44381
Ziua Luna	07 anul 2023

RAPORT DE EVALUARE

TEREN INTRAVILAN

Mun. Ramnicu Sarat, cartier Bariera Focsani, str.

Muresului, nr. 12, jud. Buzau

Client si Utilizator: PRIMARIA MUNICIPIULUI RAMNICU SARAT

25.07.2023

Către: PRIMARIA MUNICIPIULUI RAMNICU SARAT

Referitor la: TEREN INTRAVILAN

Mun. Ramnicu Sarat, cartier Bariera Focsani, str. Muresului, nr. 12, jud. Buzau

Urmare a solicitării dumneavoastră, am procedat la evaluarea proprietății indicate mai sus. Am efectuat inspecția proprietății, am analizat piața imobiliară specifică și am estimat valoarea de piață a proprietății în cauză în vederea informării clientului/utilizatorului în scopul vanzării terenului.

Măndricel Mihai-Enigel - evaluator autorizat EPI, EBIM, membru titular ANEVAR cu legitimația nr. 18772, a evaluat proprietatea în calitate de evaluator independent, raportul de evaluare fiind întocmit în concordanță cu Standardele de Evaluare a Bunurilor 2022.

În baza informațiilor disponibile, în urma analizelor, metodelor și raționamentelor aplicate, opinia noastră este că valoarea de piață a dreptului deplin de proprietate asupra proprietății descrise în acest raport, la 24.07.2023, este:

12.900 EUR, echivalent a 63.696 LEI

Valoarea nu este afectata de T.V.A.

- ✓ Valoarea a fost exprimată ținând seama exclusiv de ipotezele, ipotezele speciale și aprecierile exprimate în prezentul raport și este valabilă în condițiile economice și juridice existente la data evaluării.
- ✓ Valoarea este valabilă numai pentru utilizarea precizată în raport.
- ✓ Valoarea reprezintă opinia evaluatorului privind valoarea de piață a dreptului de proprietate asupra terenului, în ipoteza că acesta este liber de sarcini.

Cu deosebită considerație,

Măndricel Mihai-Enigel

Evaluator Autorizat EPI, EBIM

Membru Titular ANEVAR



Cuprins

1.	Rezumatul faptelor principale și al concluziilor importante	4
2.	Declaratia privind evaluarea	5
3.	Termenii de referință ai evaluării	6
	Identificarea evaluatorului.....	6
	Identificarea clientului	6
	Alți utilizatori desemnați.....	6
	Responsabilitatea față de terți	6
	Bunul evaluat. Obiectul evaluării.....	6
	Adresa proprietății.....	6
	Drepturi de proprietate evaluate.....	6
	Scopul evaluării.....	6
	Tipul valorii estimate	6
	Moneda evaluării	7
	Data evaluării.....	7
	Data raportului	7
	Natura și amploarea activităților evaluatorului. Inspecția proprietății	7
	Natura și sursa informațiilor pe care se bazează evaluatorul	7
	Ipoteze semnificative.....	7
	Ipoteze semnificative speciale	8
	Tipul raportului	8
	Restricții de utilizare, difuzare sau publicare	8
	Conformitatea evaluării cu SEV	9
4.	Prezentarea datelor.....	10
	Identificarea proprietății imobiliare subiect. Descrierea juridică	10
	Identificarea eventualelor bunuri mobile evaluate	10
	Date despre zonă, oraș, vecinătăți și amplasare.....	10
	Informații despre amplasament. Descrierea apartamentului	10
	Descrierea amenajărilor și construcțiilor	11
	Date privind impozitele și taxele	11
	Istoric, incluzând vânzările anterioare și ofertele sau cotațiile curente	11
5.	Analiza datelor.....	12
	Analiza pieței imobiliare	12
	Cea mai bună utilizare	18
6.	Evaluarea proprietatii.....	19
	Metode de evaluare.....	19
	Metoda comparației directe	19
	Analiza rezultatelor și concluzia asupra valorii	19
7.	Anexe	21

1. Rezumatul faptelor principale și al concluziilor importante

Client si Utilizator		PRIMARIA MUNICIPIULUI RAMNICU SARAT						
Data raportului		25.07.2023						
Data inspecției		24.07.2023.						
Data evaluării		24.07.2023						
Evaluator autorizat		Mândricel Mihai-Enigel, Evaluator Autorizat EPI, EBM, Legitimație 18772						
Tip proprietate		Teren Intravilan						
Adresa proprietății		Mun. Ramnicu Sarat, cartier Bariera Focsani, str. Muresului, nr. 12, jud. Buzau						
Cod postal		125300						
Cartier / amplasare		Zona de nord a mun. Ramnicu Sarat, iesirea spre Focsani, cartier Bariera Focsani						
Utilități		Energie electrica, apa, canal, gaz – la limita proprietatii						
Acces		str. Muresului, nr cad. 36266						
Deschidere		15,0 ml la str. Muresului						
Suprafața teren	exclusiv	300 mp suprafata masurata						
	indiviz	-						
Proprietar		PRIMARIA MUNICIPIULUI RAMNICU SARAT						
Utilizare existentă		Teren intravilan , construit, categoria de folosinta arabil, conform extras CF						
Curs de schimb valutar		4,9377 Lei/Eur						
VALOAREA DE PIAȚĂ estimată		12.900 EUR 63.696 LEI						
Valoarea nu este afectata de T.V.A.								
Dreptul de proprietate		Considerat deplin						
Scopul evaluării / tip de valoare estimata		Estimarea valorii de piata in vederea informarii clientului/utilizatorului in scopul vanzarii terenului						
Sarcini înregistrate		Conform extrasului de carte funciara prezentat cu nr. cerere 97029/14.07.2023, asupra terenului nu sunt inregistrate sarcini. Evaluarea s-a realizat in ipoteza in care terenul este liber de sarcini.						
Identificarea proprietatii si asigurarea accesului		Identificarea proprietatii subiect a fost realizata cu ajutorul coordonatelor STEREO 1970. ACCESUL CATRE PROPRIETATEA SUBIECT SE REALIZEAZA DIN: <table border="1" style="width: 100%; border-collapse: collapse;"> <tr> <td style="width: 50%; text-align: center;">Str. Muresului</td> <td style="width: 30%; text-align: center;">Drum asfaltat</td> <td style="width: 20%; text-align: center;">public</td> </tr> </table> IAR APOI PRIN: <table border="1" style="width: 100%; border-collapse: collapse;"> <tr> <td style="width: 50%; text-align: center;">Str. Muresului</td> <td style="width: 30%; text-align: center;">Drum pietruit</td> <td style="width: 20%; text-align: center;">public</td> </tr> </table>	Str. Muresului	Drum asfaltat	public	Str. Muresului	Drum pietruit	public
Str. Muresului	Drum asfaltat	public						
Str. Muresului	Drum pietruit	public						
Observații/Ipoteze semnificative speciale		<i>La solicitarea evaluatorului nu a fost prezentat certificat de urbanism valabil. Evaluarea s-a realizat in ipoteza in care terenul evaluat este construibil conform permisiunilor urbanistice si dezvoltarilor deja existente din zona.</i>						
Mentiuни		<i>Raportul nu poate fi folosit in alte scopuri gen: garantare bancara, raportare financiara, impozitare, asigurare etc, decat cel mentionat in raport/contract.</i>						
Diferențe constatate în urma inspecției (față de documentele de proprietate / documentația cadastrală)		-						



Mândricel

2. Declarația privind evaluarea

Subsemnatul, îmi asum răspunderea privind conținutul și concluziile evaluării numai față de clientul și utilizatorul desemnat al lucrării și certific, în cunoștință de cauză și cu bună credință, că:

- ✔ Afirmațiile susținute în prezentul raport sunt reale și corecte;
- ✔ Analizele și concluziile sunt limitate numai la ipotezele și ipotezele specifice prezentate în raport și reprezintă opinia mea imparțială, opinie care nu a fost influențată de terțe părți și nu este în niciun mod supusă vreunei cerințe de a ajunge la concluzii predeterminate;
- ✔ Nu am niciun interes, actual sau de perspectivă, referitor la bunul care face obiectul evaluării și nu am niciun interes personal față de vreuna din părțile implicate;
- ✔ Nu sunt influențat de nicio constrângere legată de bunul evaluat sau de părțile implicate în această activitate de evaluare.
- ✔ Implicarea mea în această activitate de evaluare nu se bazează pe solicitarea din partea nimănu, de obținere a unor rezultate predeterminate;
- ✔ Onorariul plătit de către client nu are nicio legătură cu obținerea unor rezultate predeterminate sau cu vreo acțiune sau eveniment, rezultate în urma utilizării analizelor și concluziilor prezentului raport;
- ✔ Analizele și concluziile au fost exprimate în conformitate cu prevederile standardelor de evaluare în vigoare și cu respectarea Codului de etică al profesiei de evaluator autorizat;
- ✔ Dețin cunoștințele și experiența necesară pentru efectuarea, în mod competent, a acestei lucrări
- ✔ Pentru realizarea raportului nu am primit asistență din partea altor persoane ne desemnate ale declarației privind evaluarea;
- ✔ Subsemnatul, Mândricel Mihai-Enigel, declar ca am inspectat personal imobilul evaluat.

Cu deosebită considerație,

Mândricel Mihai-Enigel

Evaluator Autorizat EPI, EBM

Membru Titular ANEVAR



3. Termenii de referință ai evaluării

Identificarea evaluatorului	Mândricel Mihai-Enigel - Evaluator autorizat, membru titular ANEVAR cu legitimația nr. 18772, specializarea EPI, EBM;
Identificarea clientului	PRIMARIA MUNICIPIULUI RAMNICU SARAT
Alți utilizatori desemnați	PRIMARIA MUNICIPIULUI RAMNICU SARAT
Responsabilitatea față de terți	Prezentul raport de evaluare a fost realizat pe baza informațiilor furnizate de către client, corectitudinea și precizia datelor furnizate fiind responsabilitatea acestuia. Acest raport de evaluare este destinat scopului și utilizării precizate în cadrul acestui raport. Raportul este confidențial, strict pentru client și utilizatorii desemnați iar evaluatorul nu acceptă nicio responsabilitate față de o altă persoană, în nicio circumstanță.
Bunul evaluat. Obiectul evaluării	Proprietatea imobiliară - Teren Intravilan
Adresa proprietății	Mun. Ramnicu Sarat, cartier Bariera Focsani, str. Muresului, nr. 12, jud. Buzau
Drepturi de proprietate evaluate	<p>În cadrul prezentului raport a fost evaluat dreptul deplin de proprietate asupra terenului analizat, deținut de către PRIMARIA MUNICIPIULUI RAMNICU SARAT în baza documentelor avute la dispoziție.</p> <p>Dreptul de proprietate asupra terenului este înscris în Cartea Funciară a localității 32722 (nr vechi 7345), Ramnicu Sarat, jud. Buzau, cu nr. cadastral 32722 (nr vechi 6139).</p> <p>În conformitate cu extrasul de carte funciara prezentat cu nr. cerere 97029/14.07.2023, asupra terenului nu sunt inregistrate sarcini. Evaluarea s-a realizat în ipoteza în care terenul este liber de sarcini</p>
Scopul evaluării	Estimarea <i>valorii de piață</i> a proprietății menționate mai sus, așa cum este definită în Standardele de Evaluare a Bunurilor 2022, în vederea informării clientului/utilizatorului în scopul vânzării terenului.
Tipul valorii estimate	<p>Evaluarea executată conform prezentului raport, în concordanță cu cerințele clientului, reprezintă o estimare a <i>valorii de piață</i> a proprietății, așa cum este aceasta definită în Standardele de Evaluare a Bunurilor 2022 – SEV 104 <i>Tipuri ale valorii</i>.</p> <p>Conform acestui standard, <i>valoarea de piață reprezintă suma estimată pentru care un activ sau o datorie ar putea fi schimbat(ă) la data evaluării, între un cumpărător hotărât și un vânzător hotărât, într-o tranzacție nepărtinitoare, după un marketing adecvat și în care părțile au acționat fiecare în cunoștință de cauză, prudent și fără constrângere.</i></p> <p>Metodologia de estimare a “valorii de piață” a ținut cont de scopul evaluării, tipul proprietății și de recomandările Standardelor de Evaluare a Bunurilor 2022: SEV 230 <i>Drepturi asupra proprietății imobiliare</i>, SEV 310 <i>Evaluări ale drepturilor asupra proprietății imobiliare pentru garantarea împrumutului</i> și GEV 630 <i>Evaluarea bunurilor imobile</i>.</p>

Moneda evaluarii	Opinia finală a evaluarii este prezentată în LEI și EUR. Cursul de schimb leu/EUR valabil la data evaluării (24.07.2023) este cel afișat de BNR, și anume 4,9377 Lei/Eur.
Data evaluării	La baza efectuării evaluării au stat informațiile privind nivelul prețurilor la data de 24.07.2023, data la care se consideră valabile ipotezele luate în considerare precum și valorile estimate de către evaluator. Evaluarea a fost realizată în luna iulie 2023. Data evaluării este 24.07.2023.
Data raportului	25.07.2023
Natura și amploarea activităților evaluatorului. Inspectia proprietății	<p>Inspectia a fost efectuată în data de 24.07.2023, de către evaluator autorizat Mândricel Mihai-Enigel, în lipsa clientului/destinatarului.</p> <p>Cu această ocazie, au fost preluate informații referitoare la proprietatea evaluată, au fost analizate schițele existente și s-a fotografiat proprietatea supusă evaluării. Nu s-au realizat investigații privind eventualele contaminări ale terenului sau amplasamentelor învecinate și nu au fost inspectate părțile ascunse ale cladirilor.</p>
Natura și sursa informațiilor pe care se bazează evaluatorul	<p>Documentele și schițele puse la dispoziția evaluatorului de către proprietarul terenului, respectiv:</p> <ul style="list-style-type: none"> ✓ Extrase CF nr. cerere 97029/14.07.2023; ✓ Extras de plan cadastral nr. 100914/25.07.2023. <p>Alte informații necesare existente în bibliografia de specialitate, respectiv:</p> <ul style="list-style-type: none"> ✓ Cursul de referință al monedei naționale afișat de BNR; ✓ Publicații privind piața imobiliară. ✓ Articole din presă <p>Evaluatorii nu își asumă nici un fel de răspundere pentru datele puse la dispoziție de către client și proprietar și nici pentru rezultatele obținute în cazul în care acestea sunt viciate de date incomplete sau greșite.</p>
Ipoteze semnificative	<ul style="list-style-type: none"> ✓ În prezentul raport sunt prezentate analizele, opiniile și concluziile mele profesionale și imparțiale și se limitează numai la ipotezele și ipotezele speciale prezentate; ✓ Aspectele juridice se bazează exclusiv pe informațiile și documentele furnizate de către proprietarul imobilului și au fost prezentate fără a se întreprinde verificări sau investigații suplimentare. Se presupune că titlul de proprietate este bun și marketabil, în afara cazului în care se specifică altfel; ✓ Informația furnizată de către terți este considerată de încredere, dar nu i se acordă garanții pentru acuratețe; ✓ Se presupune că nu există condiții ascunse sau neaparente ale amplasamentelor: solului sau structurii clădirii (părților ascunse) care să influențeze valoarea. Evaluatorul nu-și asumă nici o responsabilitate pentru asemenea condiții sau pentru obținerea studiilor necesare pentru a le descoperi; ✓ Se presupune că amplasamentul este în deplină concordanță cu toate reglementările locale și republicane privind mediul înconjurător în afara cazurilor când neconcordanțele sunt expuse, descrise și luate în considerare în raport; ✓ Din informațiile deținute de către evaluator și din discuțiile purtate cu proprietarul, nu există nici un indiciu privind existența unor contaminări naturale sau chimice care afectează valoarea proprietății evaluate sau valoarea proprietăților vecine. Evaluatorul nu are cunoștință de efectuarea unor inspecții sau a unor rapoarte care să indice prezența contaminanților sau materialelor periculoase și nici nu a efectuat investigații speciale în acest sens. Valorile sunt estimate în ipoteza că nu există așa ceva. Dacă se va stabili ulterior că există contaminări pe orice proprietate sau pe oricare alt teren vecin sau că au fost sau sunt puse în funcțiune mijloace care ar putea să contamineze, aceasta ar putea duce la diminuarea valorii raportate;

- ✓ Evaluatorul consideră că presupunerile efectuate la aplicarea metodelor de evaluare au fost rezonabile în lumina informațiilor ce sunt disponibile la data evaluării;
- ✓ S-a presupus că legislația în vigoare se va menține și nu au fost luate în calcul eventuale modificări care pot să apară în perioada următoare;
- ✓ Alegerea metodelor de evaluare prezentate în cuprinsul raportului s-a făcut ținând seama de tipul proprietății, tipul valorii exprimate și de informațiile disponibile;
- ✓ Evaluatorul a utilizat în estimarea valorii toate informațiile pe care le-a avut la dispoziție la data evaluării referitoare la subiectul de evaluat neexcluzând posibilitatea existenței și a altor informații de care acesta nu avea cunoștință;
- ✓ Valoarea de piață estimată este valabilă la data evaluării. Întrucât piața, condițiile de piață se pot schimba, valoarea estimată poate fi incorectă sau necorespunzătoare la un alt moment;
- ✓ Dacă nu se arată altfel în raport, se înțelege că evaluatorii nu au cunoștință asupra stării ascunse sau invizibile a proprietății (inclusiv, dar fără a se limita doar la acestea, starea și structura solului, structura fizică, sistemele mecanice și alte sisteme de funcționare, fundația, etc.), sau asupra condițiilor adverse de mediu (de pe proprietatea imobiliară în cauză sau de pe o proprietate învecinată, inclusiv prezența substanțelor periculoase, substanțelor toxice etc.), care pot majora sau micșora valoarea proprietății. Se presupune că nu există astfel de condiții dacă ele nu au fost observate, la data inspecției, sau nu au devenit vizibile în perioada efectuării analizei obișnuite, necesară pentru întocmirea raportului de evaluare. Acest raport nu trebuie elaborat ca un audit de mediu sau ca un raport detaliat al stării proprietății, astfel de informații depășind sfera acestui raport și/sau calificarea evaluatorilor. Evaluatorii nu oferă garanții explicite sau implicite în privința stării în care se află proprietatea și nu sunt responsabili pentru existența unor astfel de situații și a eventualelor lor consecințe și nici pentru eventualele procese tehnice de testare necesare descoperirii lor.

Ipoze semnificative speciale

La solicitarea evaluatorului nu a fost prezentat certificat de urbanism valabil. Evaluarea s-a realizat în ipoteza în care terenul evaluat este construibil conform permisiunilor urbanistice și dezvoltarilor deja existente din zona.

Tipul raportului

Scopul evaluării, complexitatea activului supus evaluării și cerințele clientului/utilizatorului au determinat gradul adecvat de detaliere al raportului de evaluare.
Prezentul raport de evaluare are o formă completă și este de tip explicativ (narativ) care respecta cerințele de raportare ale SEV 103 – Raportare.

Restricții de utilizare, difuzare sau publicare

- ✓ Intrarea în posesia unei copii a acestui raport nu implică dreptul de publicare a acestuia;
- ✓ Evaluatorul, prin natura muncii sale, nu este obligat să ofere în continuare consultanță sau să depună mărturie în instanță relativ la proprietățile în chestiune, în afara cazului în care s-au încheiat astfel de înțelegeri în prealabil;
- ✓ Raportul de evaluare este valabil în condițiile economice, fiscale, juridice și politice de la data întocmirii sale. Dacă aceste condiții se vor modifica concluziile acestui raport își pot pierde valabilitatea;
- ✓ Orice valori estimate în raport se aplică bunului evaluat, luat ca întreg și orice divizare sau distribuire a valorii pe interese fracționate va invalida valoarea estimată, în afara cazului în care o astfel de distribuire a fost prevăzută în raport;
- ✓ Nici prezentul raport, nici părți ale sale (în special concluzii referitor la valori, identitatea evaluatorului) nu trebuie publicate sau mediatizate fără acordul prealabil al evaluatorului autorizat care semnează acest raport, cu specificarea formei și contextului în care urmează să apară. Publicarea, parțială sau integrală, precum și utilizarea lui de către alte persoane decât clientul și utilizatorul desemnat al raportului de evaluare, atrage după sine încetarea obligațiilor contractuale.

**Conformitatea
evaluării cu SEV**

Raportul de evaluare a fost realizat în concordanță cu reglementările **Standardelor de Evaluare a Bunurilor 2022** și cu ipotezele și ipotezele speciale cuprinse în prezentul raport. Valoarea imobilului a fost determinată în conformitate cu standardele aplicabile, ținându-se cont de scopul pentru care s-a solicitat evaluarea, respectiv:

- ✓ SEV 100 – Cadrul general
- ✓ SEV 101 – Termenii de referință ai evaluării
- ✓ SEV 102 – Documentare și conformare
- ✓ SEV 103 – Raportare
- ✓ SEV 104 – Tipuri ale valorii
- ✓ SEV 105 - Abordări și metode de evaluare
- ✓ SEV 230 - Drepturi asupra proprietății imobiliare
- ✓ GEV 630 – Evaluarea bunurilor imobile

4. Prezentarea datelor

Identificarea
proprietății
imobiliare subiect.
Descrierea juridică

Conform Extrasului de Carte Funciară cu nr. cerere 97029/14.07.2023, proprietatea este descrisă astfel: TEREN INTRAVILAN în suprafața de 300 mp suprafața măsurată, categoria de folosință arabil, învecinat la: la E-nr cad 32726; la S- nr cad 32721, la N- nr cad 30542, La V- nr cad 36266 (str. Muresului); situat în Mun. Ramnicu Sarat, cartier Bariera Focsani, str. Muresului, nr. 12, jud. Buzau, nr. cadastral 32722, înscris în CF 32722, aflat în proprietatea: PRIMARIA MUNICIPIULUI RAMNICU SARAT.

Identificarea
eventualelor bunuri
mobile evaluate

Nu au fost evaluate bunurile mobile amplasate în incinta proprietatii subiect.

Date despre zonă,
oraș, vecinătăți și
amplasare

- Proprietatea este amplasată în Zona de nord a mun. Ramnicu Sarat, iesirea spre Focsani, cartier Bariera Focsani. Amplasarea proprietății în cadrul localității este prezentată în anexa prezentului raport.
- Tipul zonei: Zona preponderent rezidențială formată din case unifamiliale de locuit
- Accesul în zonă se realizează cu ajutorul autovehiculelor personale și a mijloacelor de transport în comun : Autobuze

Unitati comerciale in apropiere	Unitati de invatamant	Unitati medicale	Instituti de cult	Sedii de banca	Instituti de interes public	Muzee	Parcuri, lacuri, cursuri de apă
DA	NU	NU	NU	NU	NU	NU	DA

Informații despre
amplasament.
Descrierea
apartamentului

Proprietatea este amplasată în Zona de nord a mun. Ramnicu Sarat, iesirea spre Focsani, cartier Bariera Focsani

Caracteristici fizice:

- Suprafața terenului: S = 300 mp suprafața măsurată
- Deschiderea la stradă: 15,0 ml la str. Muresului
- Dimensiuni: cf. extras CF
- Înclinare: plan
- Formă: regulată (cf. extras CF)
- Acces:

ACCESUL CATRE PROPRIETATEA SUBIECT SE REALIZEAZA DIN:

Str. Muresului	Drum asfaltat	public
IAR ULTERIOR SE REALIZEAZA DIN:		
Str. Muresului	Drum pietruit	public

- Utilități:
Rețea urbană de energie electrică: existentă –la limita
Rețea urbană de apă: existentă –la limita
Rețea urbană de termoficare: inexistentă
Rețea urbană de gaze: existentă –la limita
Rețea urbană de canalizare: existentă –la limita
Rețea urbană de iluminat stradal: existentă
- Alte observații: -
Conform Certificatului de urbanism nr. - se certifica:-

Caracteristici juridice:

- Utilizare legală: categoria de folosință arabil conform extras CF
- Servituți de trecere: Nu este cazul
- Restricții de sistematizare: Nu este cazul
- Alte restricții existente: Nu este cazul

Caracteristici economice:

- Impozite asupra terenurilor: -
- Taxe locale de construire: -
- Avantaje fiscale: Nu este cazul

Descrierea
amenajărilor și
construcțiilor

-

Date privind
impozitele și taxele

Valorile impozabile, impozitele și taxele locale și alte taxe asimilate acestora sunt stabilite prin Codul fiscal, cu modificările și completările ulterioare, Titlul IX.

Istoric, incluzând
vânzările anterioare
și ofertele sau
cotațiile curente

✓ -

5. Analiza datelor

Analiza pieței imobiliare

Piața imobiliară se definește ca un grup de persoane sau firme care intră în contact în scopul de a efectua tranzacții imobiliare. Participanții la această piață schimbă drepturi de proprietate contra unor bunuri, cum sunt banii.

Spre deosebire de piețele eficiente, piața imobiliară nu se autoreglează ci este deseori influențată de reglementările guvernamentale și locale. Cererea și oferta de proprietăți imobiliare pot tinde către un punct de echilibru, dar acest punct este teoretic și rareori atins, existând întotdeauna un decalaj între cerere și ofertă.

Oferta pentru un anumit tip de cerere se dezvoltă greu, iar cererea poate să se modifice brusc, fiind posibil astfel ca de multe ori să existe supraofertă sau exces de cerere și nu echilibru. Cumpărătorii și vânzătorii nu sunt întotdeauna bine informați, iar actele de vânzare-cumpărare nu au loc în mod frecvent. De multe ori, informațiile despre prețuri de tranzacționare sau nivelul ofertei nu sunt imediat disponibile.

Proprietățile imobiliare sunt durabile și pot fi privite ca investiții. Sunt puțin lichide și de obicei procesul de vânzare este lung.

ANALIZA PIEȚEI IMOBILIARE ESTE UN PROCES ÎN ȘASE PASI	
PASUL 1	Definirea produsului imobiliar (analiza productivității proprietății)
PASUL 2	Delimitarea pieței specifice (aria pieței și aria competitivă)
PASUL 3	Analiza cererii
PASUL 4	Analiza ofertei (investigarea și previziunea concurenței)
PASUL 5	Analiza interacțiunii dintre cerere și ofertă
PASUL 6	Previziunea absorbției proprietății subiect în piață (conceptele penetrării de piață)

Pasul 1. Definirea produsului imobiliar (analiza productivității proprietății)

În această prima etapă sunt identificate caracteristicile proprietății subiect care determină capacitatea sa productivă și utilizările potențiale ale proprietății. Aceste caracteristici pot fi fizice, juridice sau de localizare; acestea urmand a fi baza pentru selectarea proprietăților comparabile, precum și pentru concluziile cu privire la modelarea cererii marginale previzionate.

Atributele fizice, juridice și localizarea imobilului au fost prezentate anterior, prop. imobiliară evaluată este de tip teren liber.

Utilizările probabile în mod rezonabil ale proprietății subiect sunt:

- Rezidențial;
- Comercial;
- Industrial;

Din analiza trendului pieței am determinat că cererea existentă este pentru utilizare rezidențială. În această zonă, pentru celelalte utilizări practic nu există o cerere alternativă permisă.

Pasul 2. Delimitarea pieței specifice (aria pieței și aria competitivă)

Segmentarea pieței se impune a fi efectuată încă de la început, pentru a reduce eforturile și a concentra căutările spre a găsi cele mai bune informații cu grad mare de asimilare proprietății de evaluat.

Analiza pieței specifice presupune cercetarea condițiilor pieței imobiliare specifice proprietatii subiect, precum și examinarea cererii și ofertei și a ariei geografice de piață pentru tipul de proprietate analizat.

Pentru identificarea pieței imobiliare specifice proprietatii subiect au fost analizați o serie de factori:

- **Tipul proprietatii imobiliare:** teren considerat liber;
- **Caracteristicile proprietatii imobiliare:**
 - ✦ **Modul de ocupare/utilizare:** în majoritatea cazurilor imobilul este ocupat de un singur utilizator (proprietarul) sau, în cazul închirierii, de un singur chirias;
 - ✦ **Baza de clienți (potențialii utilizatori):** marea majoritate a cazurilor clienții sunt persoanele juridice dar sunt situații când există un interes și din partea persoanele fizice;
 - ✦ **Calitatea terenului de fundare:** nu avem cunoștința de documente/informații/date din care să rezultă existența unor probleme legate de natura terenului de fundare;
 - ✦ **Utilități disponibile:** energie electrică, apă, canal, gaze-la limita proprietatii,
 - ✦ **Forma și deschidere :** dreptunghiulară, D = unilaterală: 15,0 ml în partea de Vest la str. Muresului (nr cad 36266 conform extras cf și extras de plan cadastral).
- **Aria pieței:** locală, au fost analizate toate informațiile disponibile, referitoare la proprietati substitut, oferite spre vânzare în Zona de nord a mun. Ramnicu Sarat, iesirea spre Focsani, cartier Bariera Focsani precum și zone similare
- **Proprietăți substitut disponibile:** au fost identificate suficiente proprietăți (disponibilitate curentă și viitoare) cu o atractivitate similară, ce concurează cu proprietatea subiect, în aria de piață definită;
- **Proprietăți complementare:** sunt accesibile următoarele facilități suport ale funcțiunii analizate: stații auto, unități comerciale, unități de învățământ, grădinițe, unități medicale, magazine, parcuri, spații de recreere, sedii de bănci, instituții de cult;

În concluzie, ținând cont de toate aspectele prezentate anterior, precum și de specificul zonei (rezidențială), putem afirma că piața specifică proprietatii subiect este cea a terenurilor libere cu utilizare rezidențială, situate în Zona de nord a mun. Ramnicu Sarat, iesirea spre Focsani, cartier Bariera Focsani.

Pasul 3. Analiza cererii

Cererea reflectă nevoile, dorințele, puterea de cumpărare și preferințele consumatorilor produsului imobiliar. Analiza cererii se axează pe identificarea utilizatorilor potențiali (cumpărători și chiriași) pentru proprietatea subiect. Pentru aceasta se urmărește activități/ utilizări care pot susține proprietatea așa cum este ea sau după unele lucrări de modificare (dacă se demonstrează că ar fi logic și favorabil a se efectua aceste modificări).

Cererea trebuie urmărită mai ales pe segmentul de piață *al celor cu interes de a achiziționa un imobil, îl doresc și pot (au puterea financiară) să-l și achiziționeze.*

Nivelul cererii pentru un anumit tip de proprietate determină atractivitatea proprietăților similare.

Pentru acest tip de proprietati nivelul cererii solvabile a înregistrat o stagnare, evoluția fiind antrenată de efectul COVID-19.

Cererea pentru proprietatea subiect vine în principal din partea persoanelor juridice și din partea fizice. Cererea fiind determinată de nevoia dezvoltării de noi imobile care să satisfacă dorințele proprietarilor.

Cererea

PIATA TERENURILOR H1 2021 (REPORT H1 2021 | ROMANIA | Research & Forecast | Colliers)

Continuând trendul trasat în 2020, piața a rămas destul de activa în prima jumătate a anului 2021 strict bazat pe intențiile de cumpărare, dar poate fi dificil de a înțelege exact care este modul în care sunt lucrurile cu adevărat din punct de vedere al volumului de achiziție; deci, desi exista o multime de contracte semnate, multe dintre ele prezintă precondiții (în mare parte legate de zonare) și este posibil să nu se încheie de fapt în 2021. Există, de asemenea, o mulțime de asocieri în participatie, care nu reprezintă un tip „tradițional” de tranzacții cu terenuri. Per total, bazat strict pe activitatea de tranzacții (închideri și semnări), 2021 se conturează a fi unul dintre cei mai buni ani pe care i-am văzut în urma recesiunii din 2008.

Revenind la diferite sectoare, se pare ca de sectorul de retail a depasit sectorul rezidențial dacă ar fi să analizăm la nivel național, cu un segment de retail mult mai activ în afara capitalei. Remarcăm interes dintr-o categorie largă de cumpărători: de la diverși dezvoltatori de hipermarketuri/supermarketuri, bricolaj, mobilier etc. până la diferite tipuri de dezvoltatori de parcuri de retail, de strip mall-uri pentru orașe mici sau pentru zonele rezidențiale din marile orase cu creștere rapidă.

Având în vedere cât de repede se mișcă lucrurile pe zona de retail, observăm că unii investitori inactivi revin pe piață, în timp ce alții tocmai intră piața cautand diversificarea proiectelor lor viitoare.

Pe segmentul rezidențial, tendințele din trecut încă se mențin: există un interes ridicat din partea multor tipuri de cumpărători care caută să obțină profituri atractive, iar piața devine din ce în ce mai aglomerată. Pe de altă parte, există o gamă destul de largă de terenuri căutate: parcele mai mici în zonele centrale (care vizează toate categoriile de venituri), parcele mai mari la periferia orașului sau foste platforme industriale (pentru proiecte la scară mai mare) și terenuri mari în afara orașelor (în special pentru proiecte de tip rezidențial).

În timp ce mai tot interesul pentru rezidențial este legat de București, există apetit în creștere în orașele regionale dinamice pentru proiecte rezidențiale; remarcăm ca acest interes este arătat în special de investitorii mari pentru imobile cu utilizare mixtă rezidențial-retail. Sunt și cazuri în care unii investitori locali din diferitele părți ale țării intră pe atractiva piața rezidențială a Bucureștiului unii cautand asocieri în participatiune pentru a minimiza riscurile.

Pe segmentul de birouri, chiar dacă acesta nu a atins apogeul gradului de neocupare cu destul de multe companii care își reduc activitatea la birou în acord cu noua realitate post-pandemică (regimul de muncă hibrid), există un fel de dezgheț. Dezvoltatorii activi încep să se gândească la proiecte noi în București (în special în zone foarte atractive). În plus, unii încep să se gândească că până vor finaliza un proiect în 3-4 ani – dacă luăm în considerare cumpărarea unui teren, obținerea tuturor aprobărilor necesare, construindu-l efectiv – scena birourilor din București se va fi stabilizat și se poate confrunța chiar cu o lipsă de spații având în vedere ultimele întârzieri ale proiectelor sau chiar amânarea altora.

În ceea ce privește modalitatea de plată vizată pentru o achiziție, distribuția potențialilor cumpărători a rămas relativ aceeași ca în trecut: o mică parte dintre cumpărători au resurse financiare și intenționează să facă plata cash pentru imobilul dorit, în timp ce marea majoritate au în plan să contracteze un credit bancar.

La capitolul criteriile de selecție a unui proprietat de acest tip, amplasamentul este factorul cu cea mai mare greutate, urmat fiind de importanța accesul la facilitățile/utilitățile disponibile. Pe locul al treilea în clasamentul priorităților se poziționează dimensiunea și forma amplasamentului.

Concluzii privind *Cererea solvabilă* specifică pentru acest tip de proprietate:

- *Cererea pentru cumpărare* – moderată, în usoara creștere.

- *Cererea pentru închiriere* – nu exista informatii in acest sens.
- *Potențialii cumparatori*: cererea solvabila vine in principal din partea persoanelor juridice.
- *Interesul investitional*: exista si este in continua crestere. Clientul investitional este interesat de amplasamentele la care situatia juridica este clara iar coeficientii urbanistici sunt generosi;
- *Preferintele manifestate pe piata*: in principal sunt solicitate unitatile cu suprafete plane, forme regulate si deschideri care sa permita accesul facil, amplasate in zone bine echipate dpdv edilitar;
- *Dimensiunea proprietatii*: amplasamentele cu suprafete mai mici au o mai mare cautare in detrimentul celor cu suprafete mari.

Pasul 4. Analiza ofertei (investigarea și previziunea concurenței)

Oferta se referă la disponibilitatea produsului imobiliar în diferitele lui faze de dezvoltare. Un cumpărător are alternativa de a achiziționa/închiria de pe piață un număr mai mare de proprietăți cu caracteristici asemănătoare. În competiție cu acestea intră și proprietatea subiect, care este doar una dintre variantele alternative din totalul celor disponibile pe piață.

Oferta aferentă proprietăților disponibile spre vânzare/închiriere (doar acestea prezintă interes, nu cele care sunt similare dar nu sunt expuse spre vânzare/închiriere), care sunt asimilabile (caracteristicilor și utilității) proprietății subiect se numește **ofertă competitivă**.

Existența ofertei pentru o anumită proprietate la un anumit moment, anumit preț și un anumit loc indică gradul de raritate a acestui tip de proprietate.

Oferta

Piața rămâne aprovizionată în mod adecvat, dar exista niste schimbari. De exemplu, asociatiile in participatiune (Joint Venturile) sunt mult mai predominante intrucat mulți dintre dezvoltatori (în special pe segment rezidențial) doresc să împartă riscul unui proiect nou, în timp ce destul de mulți proprietari de terenuri fără presiune mare de a vinde preferă să fie implicați ca parteneri în proiectele viitoare și obțin astfel randamente mai mari la vânzarea produselor imobiliare finite.

Un aspect important care afectează aprovizionarea cât și perspectiva pe termen scurt este legată de incertitudinile referitoare la dezvoltarea urbană. Pe fondul unei schimbări în administrarea și direcția politică în multe orașe, au existat unele blocaje (cum ar fi în numirea șefului arhitecților în anumite orașe sau înghețarea PUZ-urilor în București); lucrurile se mișcă spre mai bine, spre o mai multă claritate în majoritatea orașelor cu excepția Bucureștiului, unde progresul este lent și conduce la o perspectiva mai tulbură pentru piața terenurilor.

EVOLUTIA PRETURILOR

2021 a avut până acum, destul de puține tranzacții majore, dar aceasta nu evidențiază deloc o cerere superficială, deoarece cumpărătorii așteaptă pur și simplu clarificarea anumitor aspecte. Preturile au fost destul de stabile comparativ cu ultimii 1-2 ani în majoritatea cazuri, însă terenuri foarte bune cu PUD sau PUZ-uri bune pot înregistra o creștere în contextul administrativ actual – până la 15- 20% fata de ultimul an.

Este și adevărat că în mare parte comercianții de tip retail plătesc extra pentru a-și asigura cele mai bune parcele de teren pentru afacerea lor. Ca excepții, am văzut câteva imobile mari care au fost vândute anul trecut și revândute acum, în 2021, pentru prețuri mult mai mari, dar nu am numi asta un nou trend, mai degrabă o excepție interesantă generată prin niște campanii agresive de expansiune a câtorva comercianții de retail.

În ceea ce privește oferta competitivă pentru proprietatea imobiliară subiect, în urma analizei de piață au rezultat următoarele informații:

- **oferta de vânzare** – suficientă, așezată pe un trend descendent. Nu sunt semne

- care sa aduca o schimbare;
 - oferta de inchiriere – nu sunt informatii;
 - stocul total disponibil – mic, aflat in scadere;
 - volumul de livrari asteptate: nu sunt asteptate;
 - prețurile solicitate pentru vânzare* – între 34-50 EUR/mp
 - marja de negociere la vanzare (oferte mature): între 10%-20%
- Reprezintă raportul dintre prețul din oferta maturizata și prețul la care se încheie tranzacția).

* variația prețurilor este antrenată de următoarele aspecte: localizare, facilitati/utilitati, suprafața, acces, amenajari exterioare, imprejmuire, etc;

În anexe sunt prezentate informațiile de piata (oferte de vânzare) colectate din piata specifica pentru proprietatea subiect.

Pasul 5. Analiza interacțiunii dintre cerere și ofertă

Valoarea de piață a unei proprietăți imobiliare este, în cea mai mare măsură, dependentă de poziția sa competitivă pe piața specifică.

Cunoscând caracteristicile proprietății imobiliare evaluate, putem identifica și selecta și alte proprietățile imobiliare competitive (oferta) și putem înțelege avantajele/dezavantajele comparative pe care proprietatea subiect le-o prezintă potențialilor cumpărători (cererea).

Pentru a evidenția conformările pieței pentru o anumită utilizare a unei proprietăți imobiliare, trebuie identificata relația dintre cererea (solubilă și probabilă) și oferta concurențială de pe piața analizată – curentă și viitoare. Această relație arată gradul de echilibru (sau dezechilibru) care caracterizează piața curentă și condițiile ce ar caracteriza piața după o perioadă de prognoză.

Pe termen scurt, oferta imobiliară este relativ fixă și prețul răspunde la cerere. Comparând cererea existentă și potențială cu oferta curentă și anticipată competitivă se poate determina dacă există cerere pentru un număr mai mare de imobile.


Ținând cont de informațiile existente în piață la data evaluării, pentru acest tip de proprietate putem reliefa următoarea situație:

În ce privește vânzarea, piața este caracterizată printr-o cerere aflata într-o usoara creștere, pe fondul unei oferte inferioare cererii. O astfel de piață este uneori numită **pieță a vânzătorilor**, intrucat vanzatorii pot obtine preturi mai mari pentru proprietățile imobiliare disponibile (Acela care deține proprietatea „impune” pretul).

PREVIZIUNI

Prețurile vor rămâne în mare parte stabile cu scaderi si cresteri inregistrate in cazuri exceptionale. Întrucât economia generală și-a revenit deja/a atins nivelul de dinaintea pandemiei, piața terenurilor arată complet diferit decât în 2010-2011, ca urmare a recesiunii care a urmat crizei financiare globale din 2008; de fapt, ar fi greșit să spunem că sectorul terenurilor chiar a suferit o criza. Dezvoltatori de retail și rezidential sunt la fel de activi ca întotdeauna și în timp ce alții rămân activi pe margine asteptand o mai bună claritate cu privire la veniturile lor (în special birouri), există în general un sentiment de optimism cu privire la economia românească pentru următorii câțiva ani - cu excepția oricărui evenimente externe negative, desigur.

Wage growth, construction costs dwarf residential prices.
room to go higher for house prices?



Sursa: REPORT H1 2021 | ROMANIA | Research & Forecast | Colliers

Pasul 6. Previziunea absorbției proprietății subiect în piață

Prin compararea caracteristicilor proprietății subiect cu cele ale proprietăților competitive, putem determina absorbția proprietății subiect, în condițiile de piață, cerere și ofertă competitivă cunoscute.

În prezent în apropierea României se desfășoară un conflict armat; acest conflict a generat sancțiuni internaționale fără precedent. Sancțiunile radicale aplicate în prezent împotriva Rusiei vor avea consecințe de amploare. Prețurile energiei și ale materiilor prime au urcat, adăugându-se la inflația existentă. Economii europene sunt cele mai expuse la risc; se anticipează ca țările care au legături economice strânse cu Ucraina și Rusia vor fi afectate în mod deosebit, existând un risc deosebit de penurie și de întrerupere a aprovizionării, pe lângă presiunea cauzată de aflulul de refugiați.

Mentionăm că prezenta evaluare are la bază ofertele de la data curentă fără a putea anticipa viitoare efecte ale războiului/potențialei crize economice asupra valorii de piață a bunurilor evaluate.

Piața terenurilor este condusă foarte mult de așteptări cu privire la ceea ce vom avea la nivel macro și în economia reală, cu un accent special pe forța de muncă. Dacă lucrurile își revin repede nu ar trebui să existe probleme majore. Acestea fiind spuse, toate proprietățile imobiliare majore suferă incertitudini crescute: birouri - impactul muncii de acasă pe termen lung, comerțul cu amănuntul - adoptarea accelerată a comerțului electronic și a protecției împotriva pandemiei proiecte viitoare, rezidențiale - securitatea locului de muncă și, de asemenea, impactul de la locul de muncă de ocazie, dar cu diferite ramificații. Răspunsurile la toate aceste întrebări le vom identifica mai degrabă la o scară mai globală decât la nivel de România, așa că trebuie să așteptăm să vedem cum stau lucrurile la nivel internațional.

În ceea ce privește prețurile, ne așteptăm ca lucrurile să rămână mai degrabă plate (cu ajustări de la caz la caz), cu excepția cazului în care lucrurile iau o întorsătură puternică în rău. Dar chiar dacă s-ar împlini un astfel de scenariu, orice mișcare descendentă generalizată a prețurilor nu ar avea un impact imediat, ca în timpul crizei anterioare.

De asemenea o mare diferență față de 2010-2011 este că piața nu este în criză de lichiditate în general, acest lucru oferă un motiv suplimentar pentru un optimism ușor și speranța unei reveniri mai facile la niveluri similare peste ani.

Sursa: Colliers Romania Market Report H1 2020

Cea mai bună utilizare

Conceptul de cea mai bună utilizare reprezintă alternativa de utilizare a proprietății subiect din diferite variante posibile. Aceasta va constitui baza de pornire și va genera ipotezele de lucru necesare procesului de evaluare.

Cea mai bună utilizare este definită ca fiind *utilizarea probabilă rezonabilă și legală a unui teren liber sau a unei proprietăți construite, care este fizic posibilă, fundamentată adecvat, fezabilă financiar și care determină cea mai mare valoare.*

Cea mai bună utilizare este analizată în următoarele situații:

- o Cea mai bună utilizare a terenului liber sau considerat a fi liber;

Cea mai bună utilizare a unei proprietăți este determinată după aplicarea celor patru criterii și după eliminarea diferitelor utilizări alternative.

Utilizarea rămasă, care îndeplinește toate cele patru criterii, este cea mai bună utilizare. Pentru a identifica cea mai bună utilizare a terenului considerat liber, am cules de pe piață informații referitoare la terenuri libere amplasate în Zona de nord a mun. Râmnicu Sărat, iesirea spre Focsani, cartier Bariera Focsani.

Pe baza analizei de piață efectuate, am studiat utilizările considerate probabile și rezonabile pe baza conformității cu cele 4 criterii ale celei mai bune utilizări a terenului considerat liber, ținând cont în același timp de specificul zonei și caracteristicile terenului (formă și dimensiuni). În vederea stabilirii celei mai bune utilizări, am analizat utilizările posibile ale proprietății, după cum urmează:

Utilizari probabile in mod rezonabil	CRITERII CMBU			
	Permisă legal	Posibilă fizic	Fezabilă financiar	Maximum productivă
Rezidențial	da	da	da	da
Comercial	da	da	da	nu
Industrial	nu	da	nu	nu

Având în vedere cele prezentate mai sus și concluziile rezultate din analiza pieței specifice, cea mai bună utilizare a proprietății este cea rezidențială.

Ca urmare, *cea mai bună utilizare a terenului considerat liber* este cea actuală, de *teren pretabil pentru dezvoltări imobiliare cu destinație rezidențială*. Această utilizare îndeplinește criteriile care definesc CMBU, și anume:

- o *este fizic posibilă*
- o *este permisă legal*
- o *este fezabilă financiar*
- o *este maxim productivă*

6. Evaluarea proprietatii

Metode de evaluare Valoarea terenului trebuie estimată având în vedere cea mai bună utilizare a acestuia. Chiar dacă terenul are amenajări, valoarea acestuia este estimată prin luarea în considerare a celei mai bune utilizări a lui, și anume, prin considerarea lui ca fiind liber și disponibil pentru dezvoltare ulterioară, respectiv pentru utilizarea cea mai eficientă.

Având în vedere informațiile disponibile, s-a optat pentru una dintre cele 6 metode de evaluare ale terenurilor, prevăzute în GEV 630 – Evaluarea bunurilor imobile, respectiv metoda comparației.

Metoda comparației directe În aplicarea acestei metode sunt analizate, comparate și ajustate vânzările și alte date despre loturi similare, în scopul identificării unui nivel de valoare pentru terenul de evaluat. În procesul de comparație, sunt luate în considerare asemănările și deosebirile între loturi.

Această metodă este recomandată pentru evaluarea terenurilor libere, sau considerate libere pentru scopul evaluării, fiind preferată atunci când există date comparabile suficiente și sigure. Prin această metodă, prețurile și acele informații referitoare la loturi similare, sunt analizate, comparate și corectate în funcție de asemănări sau diferențieri.

La data evaluării, evaluatorul a dispus de informații privind terenuri similare ce au fost tranzacționate recent (mai aproape de data evaluării), informațiile fiind culese din publicațiile de specialitate, în care sunt prezentate diverse oferte (vânzări – cumpărări de terenuri, cu și fără construcții). Ofertele de vânzare ale terenurilor din zona unde se situează proprietatea imobiliară evaluată sunt cuprinse între 34-50 EUR/mp.

În metoda comparației directe valoarea este estimată prin analiza activității pieței pentru tranzacții cu proprietăți similare. Elementele de comparație includ drepturi de proprietate, restricții legale, condiții de finanțare, condiții de vânzare (motivația), condiții de piață (data vânzării), localizarea, caracteristici fizice, utilități disponibile, accesul, deschiderea, etc.

În anexe sunt prezentate datele despre vânzări sau cotații ale unor proprietăți similare sau asemănătoare cu cea evaluată. Aceste date au fost verificate pentru valabilitate și corectitudine prin contactarea vânzătorului.

În Anexe este prezentată procedura de aplicare a metodei și *Grila comparațiilor de piață*. În urma aplicării metodei selectate, a rezultat valoarea proprietății analizate. Aceasta a fost estimată la:

12.900 EUR, echivalent 63.696 LEI

Valoarea nu este afectată de T.V.A.

Analiza rezultatelor și concluzia asupra valorii Valorile rezultate în urma aplicării metodelor de evaluare selectate sunt următoarele:

Metoda comparației directe = 12.900 EUR

Tehnici alternative – metoda extractiei = Nu s-a aplicat

Criteriile care au stat la baza estimării finale a valorii, fundamentată și semnificativă, sunt: **adecvarea, precizia și cantitatea de informații.**

Adecvarea:

Prin acest criteriu, evaluatorul judecă cât de pertinentă este fiecare metodă, scopului și utilizării evaluării. Adecvarea unei metode, de regulă, se referă direct la tipul proprietății imobiliare și viabilitatea pieței.

Precizia:

Precizia unei evaluări este măsurată de încrederea evaluatorului în corectitudinea datelor, de calculele efectuate și de corecțiile aduse prețurilor de vânzare a proprietăților comparabile.

Cantitatea informațiilor:

Adecvarea și precizia influențează **calitatea** și relevanța rezultatelor unei metode. Ambele criterii trebuie studiate în raport cu **cantitatea** informațiilor evidențiate de o anumită tranzacție comparabilă sau de o anumită metodă. Chiar și datele care îndeplinesc criteriile de adecvare și precizie pot fi contestate dacă nu se fundamentează pe suficiente informații. În termeni statistici, intervalul de încredere în care va fi valoarea reală, va fi îngustat de informațiile suplimentare disponibile.

Luând în calcul **criteriul adecvării** am constatat că preponderent acest tip de proprietate se tranzacționează în detrimentul închirierii, fiind achiziționat preponderent în scopul dezvoltării imobiliare din punct de vedere industrial de către proprietari. Dpdv al criteriului adecvării abordarea selectată este metoda comparației directe.

Luând în calcul **criteriul preciziei** și al **cantității de informații** am concluzionat că informațiile utilizate în cadrul metodei comparației directe conduc la o încredere ridicată asupra datelor utilizate, cantitatea informațiilor de piață disponibile fiind mare.

În aceste condiții cea mai potrivită metodă este analiza pe perechi de date din cadrul metodei comparației directe. Această metodă îndeplinește **criteriul preciziei** și **criteriul cantității și calității informațiilor**.

Luând în considerare cele de mai sus, opinia evaluatorului este că abordarea cea mai adecvată în cazul de față este metoda comparației directe, în urma aplicării căreia valoarea de piață a proprietății a fost estimată la (rotund):

12.900 EUR, echivalent 63.696 LEI

Valoarea nu este afectată de T.V.A.

la cursul valutar de 4,9377 lei/EUR, valabil pentru data de referință a evaluării.



Măndricea Mihai-Enigela

7. Anexe

Anexa nr. 1 - Metoda comparației directe

Comparația directă este metoda recomandată în primul rând pentru evaluarea terenului.

Comparația directă poate fi utilizată pentru evaluarea terenului liber sau considerat liber pentru scopul evaluării. Comparația directă este cea mai utilizată metodă pentru evaluarea terenului și cea mai preferată metodă atunci când sunt disponibile vânzări de terenuri comparabile.

În aplicarea acestei metode sunt colectate, analizate, comparate și ajustate vânzările de loturi și alte date privind parcele similare, în scopul estimării valorii terenului subiect. În procesul de comparație sunt luate în considerare asemănările și deosebirile dintre loturile similare și terenul subiect.

Variabilele luate cel mai des în considerare ca elemente de comparație sunt caracteristicile fizice ale terenului, care se referă la mărimea și forma acestuia, deschiderea la drumul de acces, topografia, localizarea și priveliștea.

Etapele sunt următoarele:

- 1) Sunt colectate date despre vânzările și închirierile finalizate și ofertele active;
- 2) Identificarea asemănărilor și diferențierile dintre aceste date;
- 3) Sortarea informațiilor în funcție de relevanța lor;
- 4) Ajustarea prețurilor comparabilelor pentru a justifica diferențele față de caracteristicile terenului subiect;

Formarea concluziei asupra valorii de piață a terenului evaluat.

PROCESUL DE OBTINERE A INFORMAȚIILOR RELEVANTE PRIVIND EVALUAREA TERENULUI					
În vederea obținerii de informații relevante din piața specifică proprietății imobiliare subiect, au fost parcurse următoarele patru etape principale:					
1. <i>Planificarea</i> – În această etapă au fost evidențiate caracteristicile proprietății subiect, determinate în baza informațiilor furnizate de client, informațiilor culese din surse publice de informații și informațiilor culese în timpul inspecției în teren.					
Caracteristicile considerate relevante includ tipul imobilului, dreptul de proprietate transmis, condițiile de finanțare și vânzare, adresa, amplasarea, suprafața, utilitățile disponibile, accesul, vecinătățile, punctele de interes, principalele artere din zonă etc.					
2. <i>Colectarea</i> – Aceasta etapă presupune culegerea informațiilor din diverse surse de informații și validarea acestora ori de câte ori este posibil prin verificări încrucate.					
3. <i>Analiza</i> – Procesul de analiză are ca scop filtrarea informațiilor, în vederea restrângerii intervalului și identificării de oferte ale unor proprietăți imobiliare similare imobilului evaluat.					
4. <i>Diseminarea</i> – Presupune finalizarea procesului de obținere a informațiilor relevante și are la bază sinteza etapelor anterioare, prin raportarea într-un format clar și concis a informațiilor relevante identificate.					
<ul style="list-style-type: none"> • În cazul prezentei evaluări, procesul de obținere a informațiilor relevante s-a concretizat prin completarea "fișei de colectare a informațiilor de piață", cu date și informații verificate și documentate, privind proprietăți imobiliare similare - oferte spre vânzare, valabile la data evaluării. • Proprietățile imobiliare prezentate în fișa de colectare au caracteristici fizice, juridice și economice similare cu cele ale proprietății subiect (caracteristici care pot fi în mod credibil și rezonabil ajustate pentru ca proprietatea comparabilă să reprezinte un substitut al proprietății subiect) 					
FIȘA DE COLECTARE A INFORMAȚIILOR DE PIAȚĂ RELEVANTE - TEREN LIBER					
	<i>Subiect</i>	<i>Oferta</i>	<i>Oferta</i>	<i>Oferta</i>	<i>Oferta</i>
Suprafața (mp)	300 mp	300 mp	600 mp	227 mp	500 mp
Prot oferta/vânzare (€/mp)	-	50 €/mp	33,8 €/mp	40 €/mp	40 €/mp
TIPUL COMPARABILEI (tranzacție/oferta)	-	oferta	oferta	oferta	oferta
DREPTUL DE PROPRIETATE TRANSMIS	Drept absolut	Drept absolut	Drept absolut	Drept absolut	Drept absolut
RESTRIȚII LEGALE (reglementare urbanistică)	Nu sunt	similar	similar	similar	similar
CONDITII DE FINANȚARE	Numerar	Numerar	Numerar	Numerar	Numerar
CONDITII DE VANZARE	Nepartinitoare	Nepartinitoare	Nepartinitoare	Nepartinitoare	Nepartinitoare
CONDITII DE PIAȚĂ	Curente	Curente	Curente	Curente	Curente
LOCALIZARE	Mun. Râmnicu Sarat, cartier Bariera Focșani, str. Muresului, nr. 12,	Mun. Râmnicu Sarat, cartier Bariera Focșani, str. Otului, locație similară	Mun. Râmnicu Sarat, cartier Bariera Focșani, str. Otului, locație similară	Mun. Râmnicu Sarat, cartier Sarbi, str. Morilor, nr. 23A	Mun. Râmnicu Sarat, str. Bradului, nr. 2
SUPRAFATA (mp)	300 mp	300 mp	600 mp	227 mp	500 mp
DESTINATIA (utilizarea terenului)	intravilan	intravilan	intravilan	intravilan	intravilan
AMENAJARI EXTERIOARE (strazi, trotuare etc)	pietruit	pietruit	pietruit	pietruit	asfaltat
TOPOGRAFIE/RELIEF	drept	drept	drept	drept	drept
UTILITATI DISPONIBILE	utilitati la limita proprietatii	utilitati la limita proprietatii	utilitati la limita proprietatii	utilitati la limita proprietatii	utilitati la limita proprietatii
FORMA IN PLAN & DESCHIDERE	regulată, 1 deschidere	deschidere	deschidere	deschidere	deschidori
<i>Pentru proprietatile comparabile selectate au fost atasate prezentului raport, PrintScreen-ul cu oferta si datele de contact (link si nr. de telefon).</i>					

EVALUAREA TERENULUI - ABORD, PRIN PIATA-METODA COMPARATIEI DIRECTE-ANALIZA PE PERECHI DE DATE					
Element de comparatie	Subiect	Comparabila A	Comparabila B	Comparabila C	Comparabila D
Suprafata (mp)	300 mp	300 mp	600 mp	227 mp	500 mp
Pret oferta/vanzare (€/mp)		50 €/mp	31 €/mp	40 €/mp	40 €/mp
ELEMENTE SPECIFICE TRANZACTIONARII					
TIPUL COMPARABILEI (tranzactie/oferta)		oferta	oferta	oferta	oferta
Marja de negociere din piata specifica (%)	15%	-15%	-15%	-15%	-15%
Cuquantum ajustare (€/mp)		7,5 €/mp	-5,1 €/mp	-5,9 €/mp	-6,0 €/mp
PRET ESTIMAT DE TRANZACTIE (€/mp)		43 €/mp	29 €/mp	34 €/mp	34 €/mp
DREPTUL DE PROPRIETATE TRANSMIS	Drept absolut	Drept absolut	Drept absolut	Drept absolut	Drept absolut
Cuquantum ajustare (%)		0%	0%	0%	0%
Cuquantum ajustare (€/mp)		€/mp	€/mp	€/mp	€/mp
PRET AJUSTAT (€/mp)		43 €/mp	29 €/mp	34 €/mp	34 €/mp
RESTRICTII LEGALE (reglementare urbanistice)	Nu sunt	similare	similare	similare	similare
Cuquantum ajustare (%)		0%	0%	0%	0%
Cuquantum ajustare (€/mp)		€/mp	€/mp	€/mp	€/mp
PRET AJUSTAT (€/mp)		43 €/mp	29 €/mp	34 €/mp	34 €/mp
CONDITII DE FINANTARE	Numarata	Numarata	Numarata	Numarata	Numarata
Cuquantum ajustare (%)		0%	0%	0%	0%
Cuquantum ajustare (€/mp)		€/mp	€/mp	€/mp	€/mp
PRET AJUSTAT (€/mp)		43 €/mp	29 €/mp	34 €/mp	34 €/mp
CONDITII DE VANZARE	Neapartinatoare	Neapartinatoare	Neapartinatoare	Neapartinatoare	Neapartinatoare
Cuquantum ajustare (%)		0%	0%	0%	0%
Cuquantum ajustare (€/mp)		€/mp	€/mp	€/mp	€/mp
PRET AJUSTAT (€/mp)		43 €/mp	29 €/mp	34 €/mp	34 €/mp
CONDITII DE PIATA	Curenta	Curenta	Curenta	Curenta	Curenta
Cuquantum ajustare (%)		0%	0%	0%	0%
Cuquantum ajustare (€/mp)		€/mp	€/mp	€/mp	€/mp
PRET AJUSTAT (€/mp)		43 €/mp	29 €/mp	34 €/mp	34 €/mp
ELEMENTE SPECIFICE PROPRIETATII					
LOCALIZARE	Mun. Ramnicu Sarat, cartier Bariera Focsani, str. Alureșului, nr. 12, jud. Buzau	Mun. Ramnicu Sarat, cartier Bariera Focsani, str. Olulului, nr. 18	Mun. Ramnicu Sarat, cartier Bariera Focsani, str. Timusului	Mun. Ramnicu Sarat, cartier Sarbi, str. Marilor, nr. 23a	Mun. Ramnicu Sarat, str. Brailului, nr. 2
Comparativ cu subiectul		locatie similara	locatie similara	locatie inferioara	locatie similara
Cuquantum ajustare (%)		0%	0%	15%	0%
Cuquantum ajustare (€/mp)		€/mp	0,0 €/mp	5,1 €/mp	€/mp
PRET AJUSTAT (€/mp)		43 €/mp	29 €/mp	39 €/mp	34 €/mp
CARACTERISTICI FIZICE					
SUPRAFATA (mp)	300 mp	300 mp	600 mp	227 mp	500 mp
Cuquantum ajustare (%)		0%	-5%	0%	30%
Cuquantum ajustare (€/mp)		0,0 €/mp	12,9 €/mp	0,0 €/mp	10,2 €/mp
DESTINATIA (utilizarea terenului)	intravilan	intravilan	intravilan	intravilan	intravilan
Cuquantum ajustare (%)		0%	0%	0%	0%
Cuquantum ajustare (€/mp)		€/mp	€/mp	€/mp	€/mp
AMENAJARI EXTERIOARE (strazi, trotuare etc)	pietruit	pietruit	pietruit	pietruit	asfaltat
Cuquantum ajustare (%)		0%	0%	0%	-5%
Cuquantum ajustare (€/mp)		0,0 €/mp	0,0 €/mp	0,0 €/mp	-1,7 €/mp
TOPOGRAFIE/RELIEF	drept	drept	drept	drept	drept
Cuquantum ajustare (%)		0%	0%	0%	0%
Cuquantum ajustare (€/mp)		€/mp	€/mp	€/mp	€/mp
UTILITATI DISPONIBILE	utilitati la limita proprietatii	utilitati la limita proprietatii	utilitati la limita proprietatii	utilitati la limita proprietatii	utilitati la limita proprietatii
Cuquantum ajustare (%)		0%	0%	0%	0%
Cuquantum ajustare (€/mp)		0,0 €/mp	0,0 €/mp	0,0 €/mp	0,0 €/mp
FORMA IN PLAN & DESCHIDERE	regulata, 1 deschidere	regulata, 1 deschidere	regulata, 1 deschidere	neregulata, 1 deschidere	regulata, 2 deschideri
Cuquantum ajustare (%)		0%	0%	10%	-5%
Cuquantum ajustare (€/mp)		0,0 €/mp	0,0 €/mp	3,9 €/mp	-1,7 €/mp
Total ajustare caracteristici fizice %		0%	45%	10%	20%
Total ajustare caracteristici fizice (€/mp)		0,0 €/mp	12,9 €/mp	3,9 €/mp	6,8 €/mp
PRET AJUSTAT (€/mp)		42,5 €/mp	41,6 €/mp	42,6 €/mp	40,8 €/mp
Cheltuieli pt. aducere la stadiul de teren constructibil	nu	nu este cazul	nu este cazul	nu este cazul	nu este cazul
Cuquantum ajustare (%)		0%	0%	0%	0%
Cuquantum ajustare (€/mp)		€/mp	€/mp	€/mp	€/mp
PRET AJUSTAT (€/mp)		43 €/mp	42 €/mp	43 €/mp	41 €/mp
Ajustare totala bruta absoluta (€)		0,0 €	12,9 €	8,9 €	13,6 €
Ajustare totala procentuala absoluta (%)		0%	45%	27%	40%
Numarul de ajustari (buc.)		0	1	2	3
VALOARE DE PIATA* :		43 €/mp	12.900 €	echivalent a	63.696 lei

*Conform GEV 630/art 53, selectarea concluziei asupra valorii este determinata de proprietatea imobiliara (Co_A), care este cea mai apropiata de valoarea reala de piata.

Curs valutar BNR: 4,9377 lei/€

JUSTIFICAREA AJUSTARILOR APLICATE ÎN CADRUL COMPARAȚIEI DIRECTE:

AJUSTARE PENTRU TIPUL COMPARABIL - DIFERTA/TRANZACȚIE			
Nu s-a înregistrat diferență între tipul de proprietate comparabil și cel al terenului evaluat, astfel încât să se aplice un ajustament de diferență de tip.			
AJUSTARE PENTRU FICHA TRANZACȚIONARĂ			
Nu s-a aplicat niciun ajustament pentru diferențele dintre condițiile de vânzare ale terenului evaluat și cele ale proprietăților comparabile.			
AJUSTARE PENTRU LOCALIZARE			
Ajustarea localizării este necesară deoarece terenul evaluat este situat într-o zonă rezidențială, în timp ce proprietățile comparabile sunt situate în zone comerciale și industriale.			
Co. A	Mun. Râmnicu Sărat, cartier Băneasa-Focșani, nr. C1, lot nr. 18 - locuitor/ind.	Co. B	Mun. Râmnicu Sărat, cartier Băneasa-Focșani, nr. C1, lot nr. 18 - locuitor/ind.
Co. C	Mun. Râmnicu Sărat, cartier Băneasa-Focșani, nr. C1, lot nr. 18 - locuitor/ind.	Co. D	Mun. Râmnicu Sărat, nr. Băneasa, nr. 2 - industrial/ind.
Ajustarea este necesară deoarece terenul evaluat este situat într-o zonă rezidențială, în timp ce proprietățile comparabile sunt situate în zone comerciale și industriale.			
AJUSTARE PENTRU DIFERENȚELE DE SUPRAFAȚĂ			
Nu s-a aplicat niciun ajustament pentru diferențele de suprafață dintre terenul evaluat și proprietățile comparabile.			
Co. A	nu este necesar ajustare	Co. B	nu este necesar ajustare
Co. C	nu este necesar ajustare	Co. D	nu este necesar ajustare
Nu s-a aplicat niciun ajustament pentru diferențele de suprafață dintre terenul evaluat și proprietățile comparabile.			
AJUSTARE PENTRU DESTINAȚIE (UZUL) DIFERENȚĂ			
Comparația este între un teren intravilan și un teren extravilan, astfel încât să se aplice un ajustament de diferență de destinație.			
AJUSTARE PENTRU AVANTAJELE EXTERIOARE			
Nu s-a aplicat niciun ajustament pentru avantajele exterioare ale terenului evaluat și ale proprietăților comparabile.			
Co. A	nu este necesar ajustare	Co. B	nu este necesar ajustare
Co. C	nu este necesar ajustare	Co. D	nu este necesar ajustare
Nu s-a aplicat niciun ajustament pentru avantajele exterioare ale terenului evaluat și ale proprietăților comparabile.			
AJUSTARE PENTRU TOPOGRAFIE/PELTEL			
Nu s-a aplicat niciun ajustament pentru diferențele de topografie și nivel de teren dintre terenul evaluat și proprietățile comparabile.			
Co. A	nu este necesar ajustare	Co. B	nu este necesar ajustare
Co. C	nu este necesar ajustare	Co. D	nu este necesar ajustare
Nu s-a aplicat niciun ajustament pentru diferențele de topografie și nivel de teren dintre terenul evaluat și proprietățile comparabile.			
AJUSTARE PENTRU UTILITĂȚILE DE PROPRIETATE			
Nu s-a aplicat niciun ajustament pentru diferențele de utilități dintre terenul evaluat și proprietățile comparabile.			
Co. A	nu este necesar ajustare	Co. B	nu este necesar ajustare
Co. C	nu este necesar ajustare	Co. D	nu este necesar ajustare
Nu s-a aplicat niciun ajustament pentru diferențele de utilități dintre terenul evaluat și proprietățile comparabile.			
AJUSTARE PENTRU FORMA DE DECIZIE			
Nu s-a aplicat niciun ajustament pentru diferențele de formă de decizie dintre terenul evaluat și proprietățile comparabile.			
Co. A	nu este necesar ajustare	Co. B	nu este necesar ajustare
Co. C	nu este necesar ajustare	Co. D	nu este necesar ajustare
Nu s-a aplicat niciun ajustament pentru diferențele de formă de decizie dintre terenul evaluat și proprietățile comparabile.			
AJUSTARE PENTRU CALITĂȚILE DE ADJECȚIA ȘI STADIUL DE TEREN CONSTRUIT			
Nu s-a aplicat niciun ajustament pentru diferențele de calitate și stadiu de teren construit dintre terenul evaluat și proprietățile comparabile.			
Co. A	nu este necesar ajustare	Co. B	nu este necesar ajustare
Co. C	nu este necesar ajustare	Co. D	nu este necesar ajustare
Nu s-a aplicat niciun ajustament pentru diferențele de calitate și stadiu de teren construit dintre terenul evaluat și proprietățile comparabile.			


Tinand cont de informatiile disponibile, amplasamentul in zona, utilitati, posibilitati de acces, valoarea unitara (EUR/mp) a terenului luat in considerare se afla in jurul valorii (medii) de 43 EUR/mp, conform anexei de calcul. Tinand seama de considerentele prezentate valoarea de piata estimata a terenului supus evaluarii este:

V = 12.900 EUR, echivalent a 63.696 LEI

Valoarea nu este afectata de T.V.A.

Anexa nr. 2 - Fotografii:

Acces si vecinatati



Acces si vecinatati

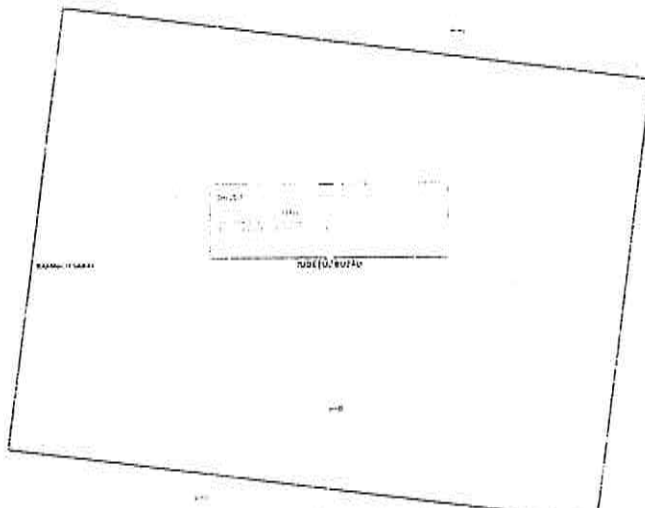


Perspectiva asupra terenului

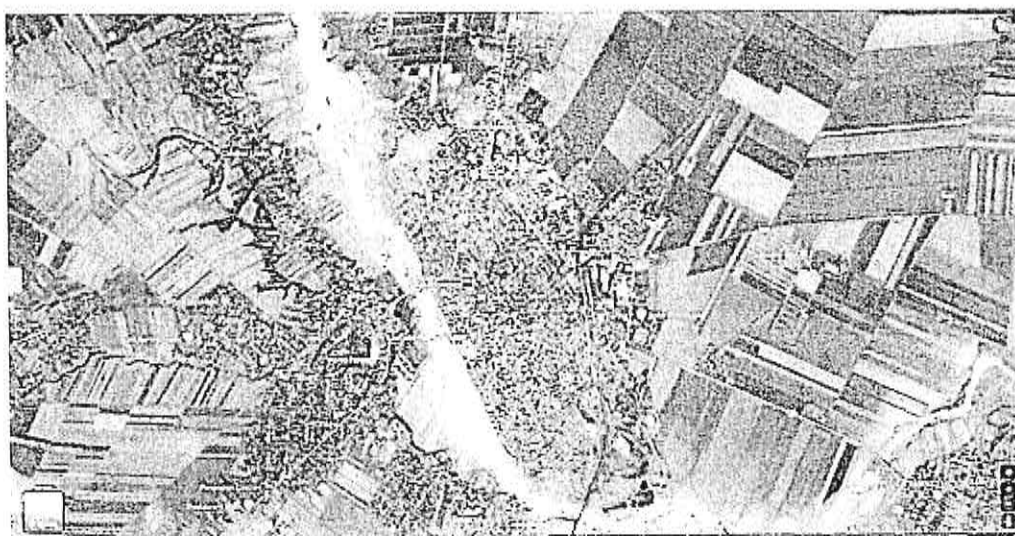


Perspectiva asupra terenului

Anexa nr. 3 – Localizare in zona



Sursa: <https://geoportal.ancpi.ro/geoportal/imobile/Harta.html>




Sursa: Google Maps

Anexa nr. 4 – Informații de piață
Comparabila teren A

Teren casa Rm Sarat

15 000 EUR negociabil

0767464500



Descriere

Proiectat varianta teren situat Rm Sarat cartier Bariera Focsani - la limita statiunii Petrosi str. Oltului nr 18) cu o suprafata de 300 mp. Teren intravilan, utilitati la limita proprietatii - canal, autorizatie constructivă. Suprafata 300 mp. teren. Gaze, rețea la domiciliu. Apa + Canal curent electrico scolare.

0767464500

0767464500

0767464500

Este o informație de interes public


0767464500

0767464500

Valentin

0767464500





Distribue anunțul de



<https://www.publi24.ro/anunturi/immobiliare/de-vanzare/terenuri/teren-intravilan/anunt/teren-casa-rm-sarat/fhh478d392d8791gdg9i1ffi29f6858g.html>

50 E/mp, Ramnicu Sarat, cartier Bariera Focsani, str. Oltului, nr. 18, similar, 300 mp, intravilan, drept, pietruit, utilitati la limita proprietatii, regulata, 1 deschidere, informatii obtinute telefonic

Foto din anunt



Comparabila teren B



Râmnicu Sărat (BZ)

100.000 €

Proprietar

+40 737 967 155

Catalin

Teren intravilan 600mp

Vand teren suprafata 600mp, Bariera Focsani dotat cu gaze si curent. Pret fix 100000lei

Râmnicu Sărat (BZ)



100.000 €

Tranzactie



Tip proprietate

Vanzare

Teren intravilan

<https://www.olx.ro/d/oferta/teren-intravilan-600mp-IDgy4by.html>

34 E/mp, (100.000 Lei), cartier Bariera Focsani, str. Timisului, similar, 600 mp, intravilan, drept, pietruit, utilitati la limita proprietatii, regulata, 1 deschidere, Sursa Argus, informatii obtinute telefonic



Comparabila teren C

Teren de vânzare

9 000 EUR negociabil

0746-883920

0746-883920

0746-883920


0746-883920

0746-883920

0746-883920

0746-883920

0746-883920



Ionut Popariu

0746-883920



Distribue anuntul pe



EX



Descriere

vand teren intravilan construitiv cu suprafata 227mp, situat in cartierul Sarbi, satul capeni sarbi, intravilan de la stati

si de la stati




0746-883920


0746-883920

<https://www.publi24.ro/anunturi/ imobiliare/de-vanzare/terenuri/teren-intravilan/anunt/teren-de-vanzare/1830gd8042df7geie9fd2f316040375i.html>

40 E/mp, cartier Sarbi, str. Morilor, nr. 23A, mai putin favorabil, intravilan, drept, pietruit, utilitati la limita proprietatii, neregulata (trapez), 1 deschidere, informatii obtinute telefonic

Foto din anunt





PLANUL DE ÎNCHIRIAȘI AL TERENULUI DE ÎNCHIRIAȘI

1. Denumirea terenului: ...

2. Denumirea proprietarului: ...

3. Denumirea beneficiarului: ...

4. Scopul închirierii: ...

5. Durata închirierii: ...

6. Prețul închirierii: ...

7. Alte condiții: ...


8. Data încheierii: ...

9. Locul încheierii: ...

10. Semnăturile părților: ...

11. Stampingul notarial: ...

12. Alte observații: ...



Comparabila teren D

Vand teren intravilan 500m Ramnicul Sarat

20 000 EUR

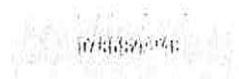
0740154000



Descriere

Proiect este in faza finala de finalizare. Se va avea o curte si gradina pentru cel care va cumpara terenul. Strada este asfaltata si are toate utilitatile necesare. Terenul este intravilan si este potrivit pentru construirea unei case sau a unui teren de recreere. Pentru mai multe detalii si pentru a vedea terenul, va rugam sa ne contactati telefonic sau sa ne scrieti pe email.

0740154000



Este necesar să citiți
Termenii și Condițiile de vânzare


0740154000

0740154000

Papalici Alexandru



Distributie anuntului pe






700 Vile Și Apartamente

4 Piese de teren | Oferta de pret

<https://www.publi24.ro/anunturi/immobiliare/de-vanzare/terenuri/teren-ptr-casa/anunt/vand-teren-intravilan-500m-ramnicul-sarat/e84e586g008e7757d5f81g08e0eg38g4.html>

40 E/mp, str. Bradului, nr. 2, peste pod spre Oreavu, similar, 500 mp, intravilan, drept, asfaltat, utilitati la limita proprietatii, regulata, 2 deschideri, informatii obtinute telefonic

Foto din anunt



Anexa nr. 5 – Documente



Ministerul Lucrărilor Publice, Infrastructurii, Transporturilor, Energeticii
București, Piața Unirii nr. 100, Sector 1

13.01.2021

**EXTRAS DE CARTE FUNCIARĂ
PENTRU INFORMARE**
Carte Funciară Nr. 32722 Râmnicu Sărat

Nr. ordine: 97009

Data: 14

Ora: 07

Anul: 2021

Chia. nr. titlu:

1004219657



A. Partea I. Descrierea imobilului

TEREN intravilan:

Nr. CF vechi 7140
Nr. cadastral vechi 6139

Adresa: Loc. Râmnicu Sărat, Cartier Șarlară Fecșei, Str. Mureșului, Nr. 12, Jud. Buzău

Nr. Crt.	Nr. cadastral Nr. topografic	Suprafața (mp)	Observații / Referințe
01	32722	300	Teren intravilan Cota matric. 0,9348%

B. Partea II. Proprietari și acte

Inscrieri privitoare la dreptul de proprietate și alte drepturi reale	Referințe
40773 / 24/09/2010 Act Dezmembrare nr. 1701, din 22/09/2010 emis de DANA MARE FLORICA și DUMITRASCU CRISTINA ELEONORA, Se înființează cartea funciară nr. 7345 a unității administrative teritoriale Râmnicu Sărat, care cuprinde imobilul cu numărul cadastral desens la P/A+1, rezultat din dezmembrarea imobilului cu numărul cadastral 5076 din cartea funciară nr. 7092 a aceleiași unități administrative teritoriale, dobândit prin țara nouă.	A1
H.G. nr. 1344, din 27/12/2001 emis de Guvernul României (protocol nr.13116/16.12.2001 emis de MINISTERUL APĂRĂRII NAȚIONALE) 01 Inființare, drept de PROPRIETATE, dobândit prin PROPRIETATE, țara nouă 01 MUNICIPIUL RÎMNICU SARAT, în administrarea Consiliului Local Râmnicu Sărat Cota nr. 51088, din 18/01/2007	A1
02 Scrierea numărului cadastral vechi 1599 în numărul cadastral electronic 4076, dobândit prin țara nouă H.G. nr. 1346, din 27/12/2001 emis de Guvernul României (protocol nr.13116/16.12.2001 emis de MINISTERUL APĂRĂRII NAȚIONALE) 03 Inființare, drept de PROPRIETATE, dobândit prin PROPRIETATE, țara nouă 01 MUNICIPIUL RÎMNICU SARAT, în administrarea Consiliului Local Râmnicu Sărat Cota nr. 51088, din 18/01/2007	A1
04 Scrierea numărului cadastral vechi 1099 în numărul cadastral electronic 4076, dobândit prin țara nouă	A1
100526 / 23/07/2021 Act Administrativ nr. Certificat de nomenclatură stradală și adresă nr. 20, din 09/07/2021 emis de Primăria Râmnicu Sărat, Act Administrativ nr. Hotărâre nr. 257, din 18/12/2009 emis de Primăria Râmnicu Sărat 05 Se înființează actualizarea adresa mobil	A1

C. Partea III. SARCINI

Inscrieri privind dezmembrările dreptului de proprietate, drepturi reale de garanție și sarcini	Referințe
NU SUNT	

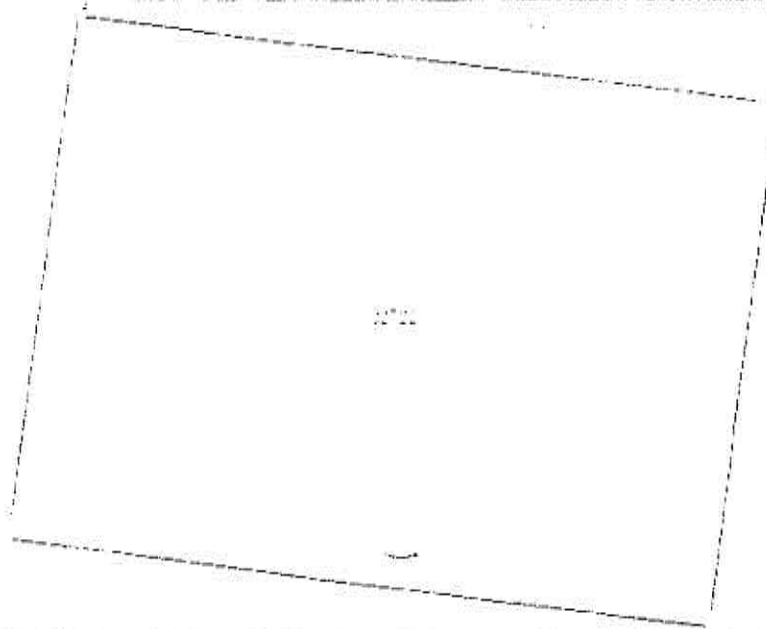
Carte Funciară nr. 32722, Comuna/Orăș/Municipiu: Bărdicți Săsc
 Anexa Nr. 1 La Partea I

Teren

Nr. cadastral	Suprafața teren*	Observatii / Referințe
32722	300	Card metru și de lemn

* Suprafața este determinată în planul de proiecție Stereo 70.

OSTA II LUMARE MOȘU



Date referitoare la teren

Nr. înregistrare	Categorie teren	Suprafața teren	Tura	Parcela	Nr. topa	Observatii / Referințe
32722	araba	DA	RD			

Lungime segmente

1) Valorile lungimilor segmentelor sunt obținute din proiecție în plan.

Punct început	Punct sfârșit	Lungime segment (m)
1	5	10.988
2	3	14.989
3	4	10.992
4	1	14.986

** Lungimile segmentelor sunt determinate în planul de proiecție Stereo 70 și sunt rotunjite la 1 milimetru.
 *** Distanța dintre puncte este formată din segmente calculate și sunt mai mici decât valoarea 1 milimetru.

Carte Funciara Nr. 32722 Comuna/Oras/Municipal Râmnicu Sărat


Extrăsul de Carte Funciara generat prin sistemul informatic integrat al ANCP. Liniile informatice din cartea funciara active la data generării. Acesta este valabil în condițiile prevăzute de art. 7 din Legea nr. 455/2001, modificată cu art. 3 din O.U.G. nr. 41/2016, exclusiv în mediul electronic, pentru acturi și procese administrative prevăzute de legislația în vigoare. Valoarea Plății poate fi extinsă și în forma fizică a documentului, fără semnătură olografă, cu excepția expres sau procedurii de instituire publice ori Entriți care a solicitat prezentarea acestui extras.
Verificarea corectitudinii și calității informațiilor conținute de document se poate face la adresa www.ancp.ro/verificare, folosind codul de verificare online disponibil în artet. Codul de verificare este validul 30 de zile calendaristice de la momentul generării documentului.

Data și ora generării:

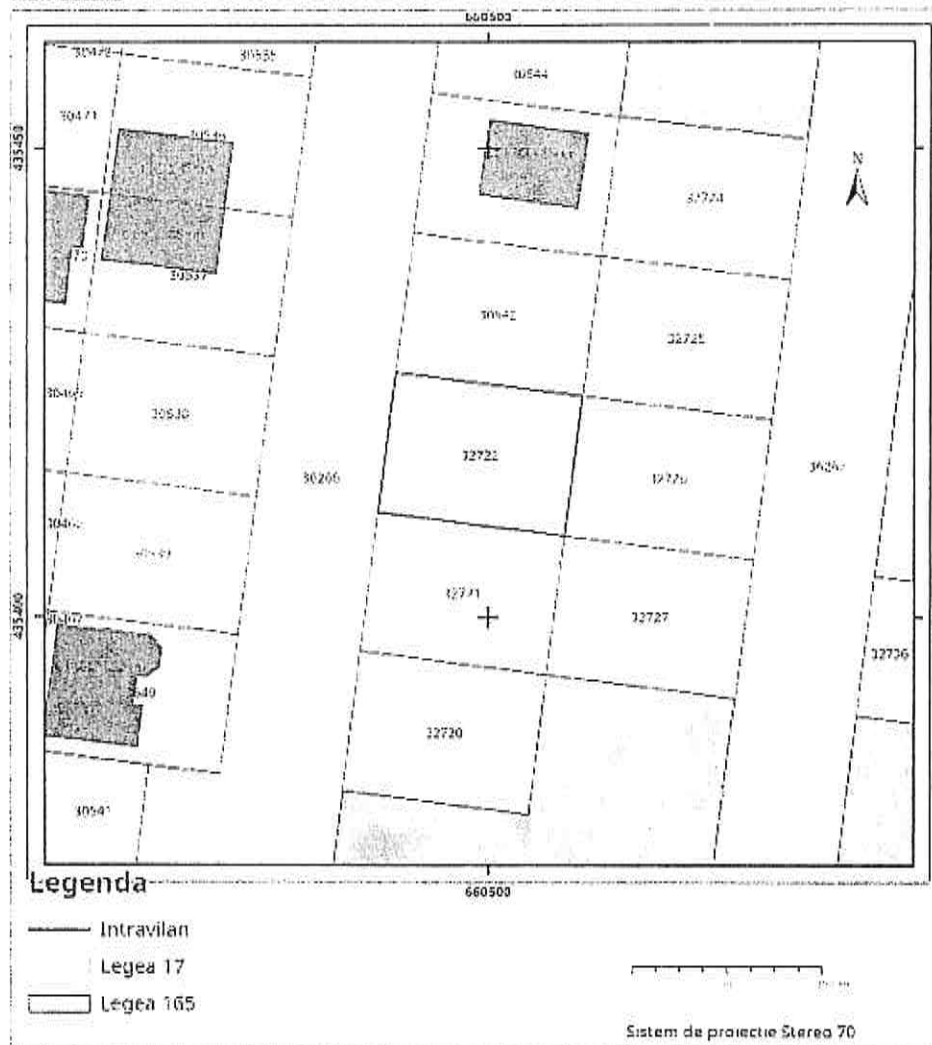
24/07/2023, 11:39



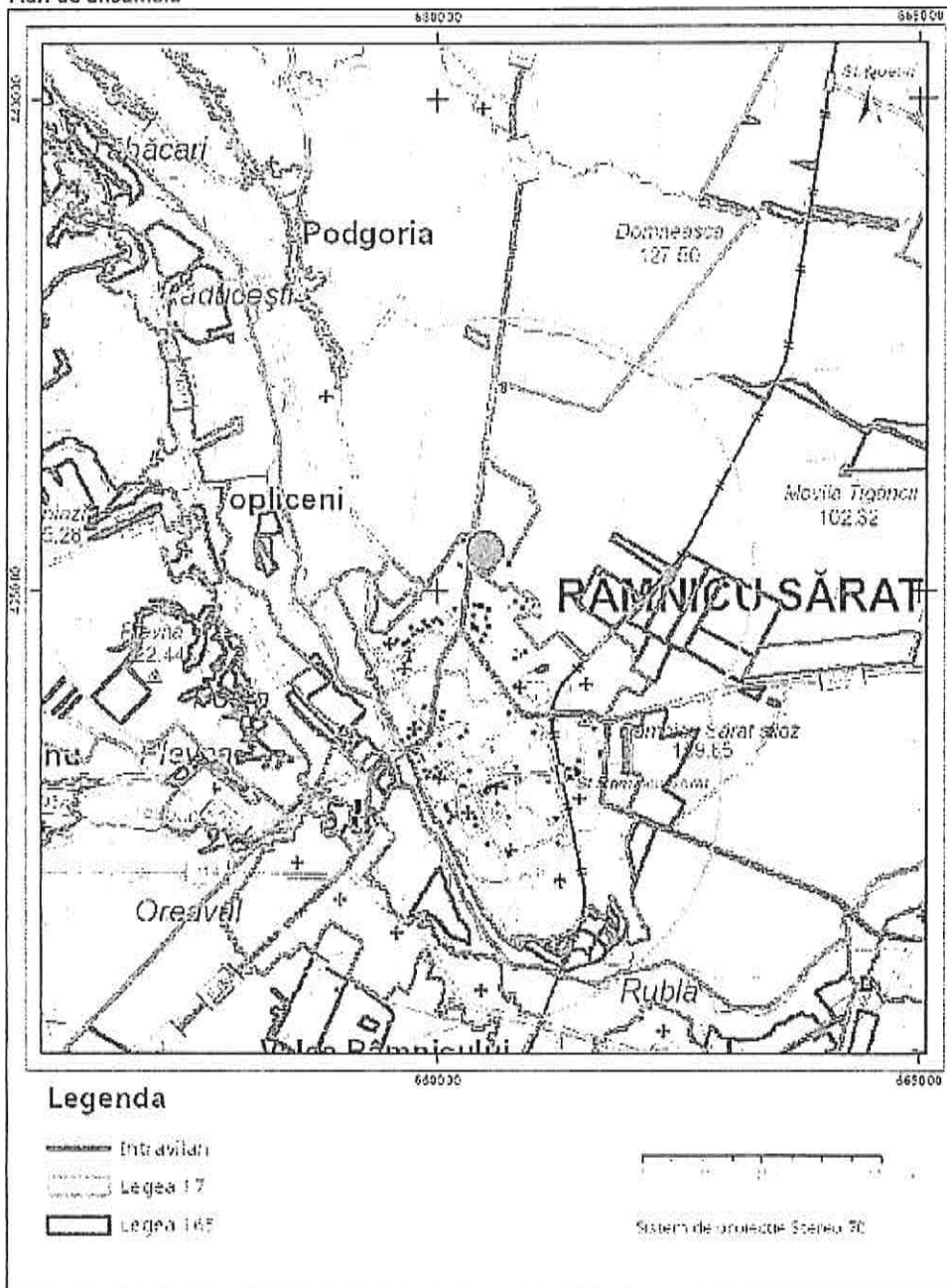
Oficiul de Cadastru și Publicitate Imobiliară BUZAU
Biroul de Cadastru și Publicitate Imobiliară Buzau

Cod verificare  100100766504	EXTRAS DE PLAN CADASTRAL		Nr. cerere	100314
	pentru imobilul cu IE 32722. UAT Râmnicu Sărat / BUZAU, Loc. Râmnicu Sarat, Cartier Bariera Focsani, Str. Muresului, Nr. 12		Zona	25
			Luna	07
			Anul	2023

Teren: 300 mp
 Teren: intravilan
 Categoria de folosinta(mp): Arabil 300mp
 Plan detaliu



Plan de ansamblu



Sarcini tehnice (intersecții cu limitele legilor speciale)
Legea 17, Art. 3 □

Semnat electronic

Ultima actualizare a geometriei: 08-10-2021
Data și ora generării: 25-07-2023 12:26

Fisa activ fix

Data: 27-07-2023

Pozitie curenta= Stare: Activ

Administrator	Municipiu Ramnicu Sarat		
NrInventar	1839	Grupa	5
Data receptie/PIF	01-04-2011	Codul de clasificare	5
Valoare	15,091.83	Data inceput amortizare	01-04-2011
Amortizare lunara	0.00	Data amortizare completa	
Denumire activ fix / Caracteristici tehnice		Durata normata de functionare	0
TEREN Cartier Bariera Focsani - Extindere, parcela 7, lot , Strada Muresului, nr. 12, lit. , bl. , in suprafata de 300 mp		Durata ramasa	0
TEREN EXT.BARIERA FOCSANI PARC.7 S=300MP		Valoare amortizata	0.00
Activ-Privat		Valoare ramasa de amortizat	0.00
Clasificare contabila	211.01.00.02 terenuri din domeniul privat al statului		
Cont de amortizare	Fara amortizare		
Obiectiv			
Loc de folosinta	EXT. BARIERA FOCSANI	Angajat	RAMNICU SARAT

Plan amortizare pentru anul 2023

1	2	3	4	5	6	7	8	9	10	11	12
0.00	0.00	0.00	0.00	0.00	0.00	0.00	0.00	0.00	0.00	0.00	0.00

Istoric operatii

Data	Stare / Tip operatie / Domeniu / Administrator / Durata suplimentara	Valoare adaugata	Valoare finala
30-11-2021	Pozitie curenta= Stare: Activ / Reevaluare / Privat / Municipiu Ramnicu Sarat	1,995.83	15,091.83
31-08-2018	Pozitie istoric= Stare: Activ / Reevaluare / Privat / Municipiu Ramnicu Sarat	7,977.52	13,096.00
01-01-2018	Pozitie istoric= Stare: Activ / Modificare informatii generale / Privat / Municipiu Ramnicu Sarat	0.00	5,118.48
01-01-1900	Pozitie istoric= Stare: Activ / Adaugare / Privat / Municipiu Ramnicu Sarat	0.00	5,118.48

Elemente de identificare

Adresa = Strada MURESULUI, Nr. 12, Parcela = 7.00 ,Categorie = Intravilan ,CategorieDeFolosinta = Intravilan ,Destinatie = Intravilan ,NumarCadastral = 0 ,NumarCarteFunciara = 0 ,Suprafata = 0.00

ANCIPI

**EXTRAS DE CARTE FUNCİARĂ
PENTRU INFORMARE**

Carte Funciară Nr. 32724 Râmnicu Sărat

Cod verificare
100148198210



A. Partea I. Descrierea imobilului

TEREN Intravilan

Nr. CF vechi:7347
Nr. cadastral vechi:6141

Adresa: Loc. Râmnicu Sarat, Cartier Bariera Focsani, Str Oltului, Nr. 23, Jud. Buzau

Nr. Crt	Nr. cadastral topografic	Suprafața* (mp)	Observații / Referințe
A1	32724	300	Teren împrejmuit;

B. Partea II. Proprietari și acte

Înscrieri privitoare la dreptul de proprietate și alte drepturi reale	Referințe	
40773 / 24/09/2010		
Act Dezmembrare nr. 1701, din 22/09/2010 emis de BNPA MARIN FLORICA SI DUMITRASCU CRISTINA ELEONORA;		
B0	Se infiintează cartea funciara nr. 7347 a unitatii administrativ teritoriale Ramnicu Sarat , care cuprinde imobilul cu numarul cadastral descris la PI/A+1, rezultat din dezmembrarea imobilului cu numarul cadastral 5908 din cartea funciara nr. 7093 a aceleiasi unitati administrativ teritoriale., dobandit prin fara titlu	A1
H.G. nr. 1348, din 27/12/2001 emis de GUvernul Romaniei (protocol nr.13116/16.12.2004 emis de MINISTERUL APARARII NATIONALE.);		
B1	Intabulare, drept de PROPRIETATE, dobandit prin Lege, cota actuala 1/1 1) MUNICIPIUL RIMNICU SARAT, in administrare Consiliului Local Rimnicu Sarat	A1
Cerere nr. 51088, din 15/01/2007;		
B2	schimbarea numarului cadastral vechi 1699 in numarul cadastral electronic 4076., dobandit prin fara titlu	A1
H.G. nr. 1348, din 27/12/2001 emis de GUvernul Romaniei (protocol nr.13116/16.12.2004 emis de MINISTERUL APARARII NATIONALE.);		
B3	Intabulare, drept de PROPRIETATE, dobandit prin Lege, cota actuala 1/1 1) MUNICIPIUL RIMNICU SARAT, in administrare Consiliului Local Rimnicu Sarat	A1
Cerere nr. 51088, din 15/01/2007;		
B4	schimbarea numarului cadastral vechi 1699 in numarul cadastral electronic 4076., dobandit prin fara titlu	A1
134007 / 26/10/2021		
Act Administrativ nr. Certificat de nomenclatura stradala si adresa nr. 21, din 09/07/2021 emis de Primaria Ramnicu Sarat;		
B6	se noteaza actualizarea adresei imobilului	A1

C. Partea III. SARCINI .

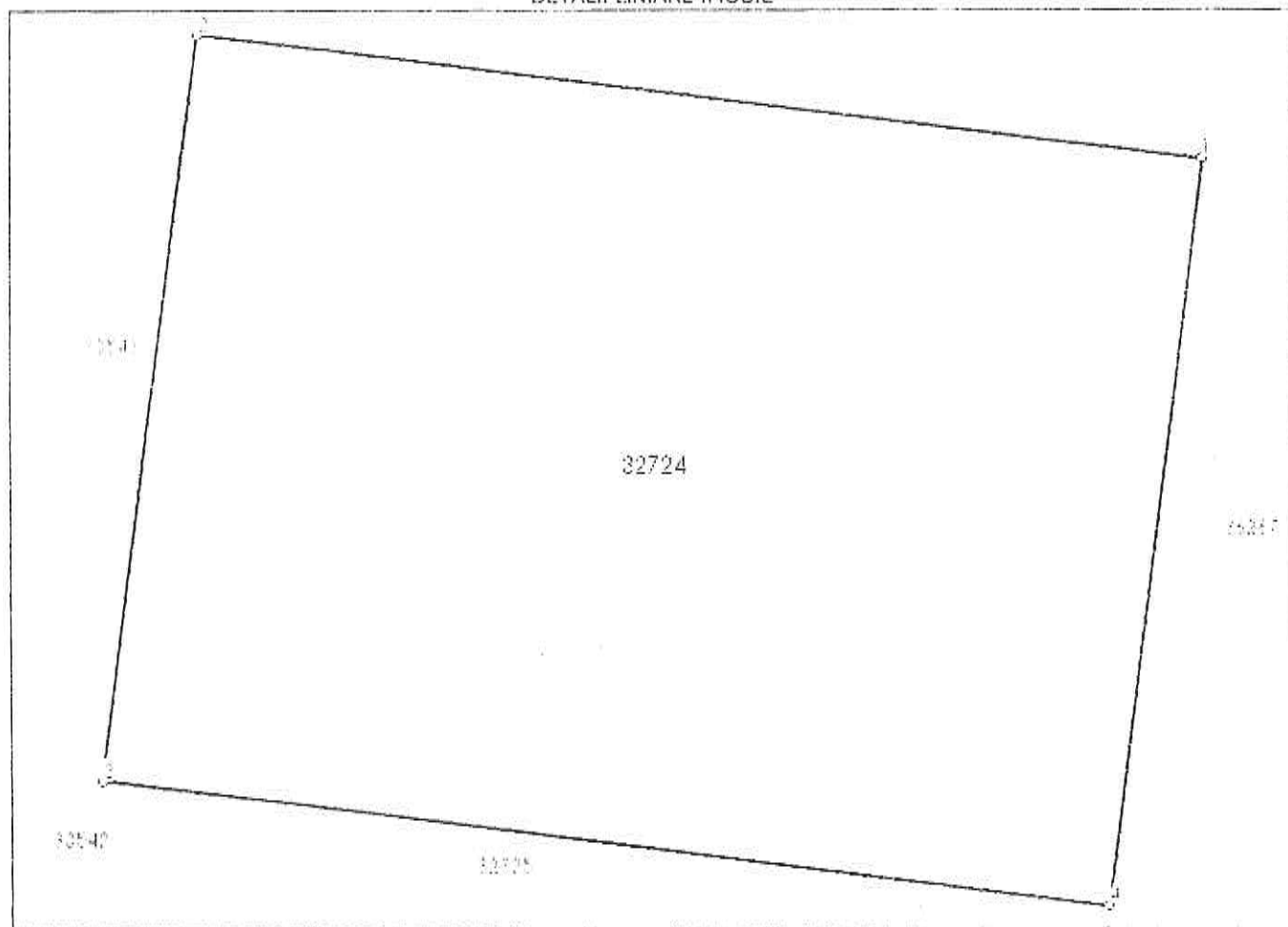
Inscrieri privind dezmembrămintele dreptului de proprietate, drepturi reale de garanție și sarcini	Referințe
NU SUNT	

Teren

Nr cadastral	Suprafața (mp)*	Observații / Referințe
32724	300	

* Suprafața este determinată în planul de proiecție Stereo 70.

DETALII LINIARE IMOBIL



Date referitoare la teren

Nr Crt	Categorie folosință	Intra vilan	Suprafața (mp)	Tarla	Parcelă	Nr. topo	Observații / Referințe
1	arabil	DA	300	-	-	-	

Lungime Segmente

1) Valorile lungimilor segmentelor sunt obținute din proiecție în plan.

Punct început	Punct sfârșit	Lungime segment (m)
1	2	19.994
2	3	14.942
3	4	20.001
4	1	15.015

** Lungimile segmentelor sunt determinate în planul de proiecție Stereo 70 și sunt rotunjite la 1 milimetru.

*** Distanța dintre puncte este formată din segmente cumulate ce sunt mai mici decât valoarea 1 milimetru.

Extrasul de carte funciară generat prin sistemul informatic integrat al ANCPI conține informațiile din cartea funciară active la data generării. Acesta este valabil în condițiile prevăzute de art. 7 din Legea nr. 455/2001, coroborat cu art. 3 din O.U.G. nr. 41/2016, exclusiv în mediul electronic, pentru activități și procese administrative prevăzute de legislația în vigoare. Valabilitatea poate fi extinsă și în forma fizică a documentului, fără semnătură olografă, cu acceptul expres sau procedural al instituției publice ori entității care a solicitat prezentarea acestui extras.

Verificarea corectitudinii și realității informațiilor conținute de document se poate face la adresa www.ancpi.ro/verificare, folosind codul de verificare online disponibil în antet. Codul de verificare este valabil 30 de zile calendaristice de la momentul generării documentului.

Data și ora generării,

14/07/2023, 12:53

HOTARARE

privind aprobarea Inventarului bunurilor care alcatuiesc domeniul privat al Municipiului Rm.Sarat la data de 28.02.2019

Consiliul Local al municipiului Râmnicu-Sărat, județul Buzău, întrunit în ședința de lucru ordinara in data de 28.03.2019;

Având în vedere:

- expunerea de motive a Primarului municipiului Rm.Sarat;
- raportul Directiei economice-Serviciul Buget-Contabilitate din cadrul aparatului de specialitate al primarului Municipiului Rm.Sarat in conformitate cu prevederile art.44 din Legea nr.215/2001 a administratiei publice locale, republicata, actualizata;
- avizul comisiei de specialitate a Consiliului local;
- prevederile art.4 din Legea nr.213/1998 privind proprietatea publica si regimul juridic al acesteia, actualizata;
- prevederile art.2 din Ordinul Ministerului Finantelor Publice nr.2861/2009 pentru aprobarea Normelor privind organizarea si efectuarea inventarierii elementelor de natura activelor, datoriilor si capitalurilor proprii;
- modificarile intervenite in Inventarul bunurilor care alcatuiesc domeniul privat al Municipiului Rm.Sarat de la data adoptarii HCL nr.101/29.03.2018;
- prevederile HCL nr.52/28.02.2019 privind alegerea presedintelui de sedinta al Consiliului local al Municipiului Rm.Sarat pentru sedintele din lunile martie 2019- mai 2019;
- prevederile art.10, art.36, alin.2, lit.c, art.122 coroborat cu art.128 din Legea nr.215/2001 a administratiei publice locale, republicata, actualizata;

Luand in considerare dispozitiile Legii nr.24/2000 privind normele de tehnica legislativa la elaborarea actelor normative republicata, cu modificarile si completarile ulterioare;

În temeiul art.39 alin.1, art.45 alin.3 si art.115 alin.1 lit.b din Legea nr.215/2001 a administratiei publice locale, republicata, actualizata;

HOTĂRĂȘTE:

Art.1. Se aproba Inventarul bunurilor care alcatuiesc domeniul privat al Municipiului Rm.Sarat la data de 28.02.2019, conform anexelor nr.1 si 2.

Anexele nr.1 si 2 fac parte integranta din prezenta hotarare.

Art.2. La intrarea in vigoare a prezentei hotarari HCL nr.101/29.03.2018 isi inceteaza aplicabilitatea.

Art.3. Cu aducerea la îndeplinire a prezentei hotarari se insarcineaza Primarul municipiului Rm.Sarat prin Directia economica-Serviciul Buget-Contabilitate, Compartimentul Administrare Patrimoniu din cadrul aparatului de specialitate al primarului municipiului Rm. Sarat precum si persoanele abilitate sa exercite controlul financiar preventiv propriu, respectiv auditul public intern, operatiuni ce se exercita asupra tuturor operatiunilor care afecteaza fondurile publice locale și/sau patrimoniul public și privat, conform reglementarilor legale

în domeniu, de către funcționarii publici din cadrul aparatului de specialitate al primarului abilitați în acest sens.

Art.4. Prezenta hotărâre se aduce la cunostința publică, respectiv se comunică Primarului municipiului Rm. Sărat, celor nominalizați cu ducerea la îndeplinire și se comunică Institutiei Prefectului Județului Buzău în vederea exercitării controlului cu privire la legalitate.

Această hotărâre a fost adoptată de către Consiliul Local al Municipiului Rm. Sărat în ședința ordinară din data de 28.03.2019, cu respectarea prevederilor art.45 alin.3 din Legea nr.215/2001, a administrației publice locale, republicată și actualizată, cu un număr de 18 voturi pentru, _____ abțineri și _____ voturi împotriva din numărul total de 19 consilieri locali în funcție și 18 consilieri locali prezenți.

Președinte de ședință,
Domnul consilier Florian Nicolae



Contrasemnează,
Secretar,
Vagyas-Davidolu Manuela

Nr. 80
Rm.Sărat 28.03.2019

Mândricel Mihai-Enigel – Evaluator Autorizat

Str. Bistritei nr. 13, Buzau

Buzau | Romania

mobil: +40 723 348 257

email: enigel.mandricel@gmail.com

Nr. raport: 21.7 / 25.07.2023



RAPORT DE EVALUARE

TEREN INTRAVILAN

Mun. Ramnicu Sarat, cartier Bariera Focsani, str. Oltului,

nr. 23, jud. Buzau

Client si Utilizator: PRIMARIA MUNICIPIULUI RAMNICU SARAT

25.07.2023

Către: PRIMARIA MUNICIPIULUI RAMNICU SARAT

Referitor la: TEREN INTRAVILAN

Mun. Ramnicu Sarat, cartier Bariera Focsani, str. Oltului, nr. 23, jud. Buzau

Urmare a solicitării dumneavoastră, am procedat la evaluarea proprietății indicate mai sus. Am efectuat inspecția proprietății, am analizat piața imobiliară specifică și am estimat valoarea de piață a proprietății în cauză în vederea informării clientului/utilizatorului în scopul vânzării terenului.

Mândricel Mihai-Enigel - evaluator autorizat EPI, EBM, membru titular ANEVAR cu legitimația nr. 18772, a evaluat proprietatea în calitate de evaluator independent, raportul de evaluare fiind întocmit în concordanță cu Standardele de Evaluare a Bunurilor 2022.

În baza informațiilor disponibile, în urma analizelor, metodelor și raționamentelor aplicate, opinia noastră este că valoarea de piață a dreptului deplin de proprietate asupra proprietății descrise în acest raport, la 24.07.2023, este:

13.500 EUR, echivalent a 66.659 LEI

Valoarea nu este afectată de T.V.A.

- ✓ Valoarea a fost exprimată ținând seama exclusiv de ipotezele, ipotezele speciale și aprecierile exprimate în prezentul raport și este valabilă în condițiile economice și juridice existente la data evaluării.
- ✓ Valoarea este valabilă numai pentru utilizarea precizată în raport.
- ✓ Valoarea reprezintă opinia evaluatorului privind valoarea de piață a dreptului de proprietate asupra terenului, în ipoteza că acesta este liber de sarcini.

Cu deosebită considerație,

Mândricel Mihai-Enigel
Evaluator Autorizat EPI, EBM
Membru Titular ANEVAR



Cuprins

1.	Rezumatul faptelor principale și al concluziilor importante	4
2.	Declaratia privind evaluarea	5
3.	Termenii de referință ai evaluării	6
	Identificarea evaluatorului.....	6
	Identificarea clientului	6
	Alți utilizatori desemnați.....	6
	Responsabilitatea față de terți	6
	Bunul evaluat. Obiectul evaluării.....	6
	Adresa proprietății.....	6
	Drepturi de proprietate evaluate.....	6
	Scopul evaluării.....	6
	Tipul valorii estimate	6
	Moneda evaluării	7
	Data evaluării.....	7
	Data raportului	7
	Natura și amploarea activităților evaluatorului. Inspekția proprietății	7
	Natura și sursa informațiilor pe care se bazează evaluatorul	7
	Ipoteze semnificative	7
	Ipoteze semnificative speciale	8
	Tipul raportului	8
	Restricții de utilizare, difuzare sau publicare	8
	Conformitatea evaluării cu SEV	9
4.	Prezentarea datelor.....	10
	Identificarea proprietății imobiliare subiect. Descrierea juridică	10
	Identificarea eventualelor bunuri mobile evaluate	10
	Date despre zonă, oraș, vecinătăți și amplasare.....	10
	Informații despre amplasament. Descrierea apartamentului	10
	Descrierea amenajărilor și construcțiilor.....	11
	Date privind impozitele și taxele	11
	Istoric, incluzând vânzările anterioare și ofertele sau cotațiile curente	11
5.	Analiza datelor.....	12
	Analiza pieței imobiliare	12
	Cea mai bună utilizare	18
6.	Evaluarea proprietății.....	19
	Metode de evaluare.....	19
	Metoda comparației directe	19
	Analiza rezultatelor și concluzia asupra valorii	19
7.	Anexe	21

1. Rezumatul faptelor principale și al concluziilor importante

Client si Utilizator	PRIMARIA MUNICIPIULUI RAMNICU SARAT					
Data raportului	25.07.2023					
Data inspecției	24.07.2023.					
Data evaluării	24.07.2023					
Evaluator autorizat	Mândricel Mihai-Enigel, Evaluator Autorizat EPI, EBM, Legitimăție 18772					
Tip proprietate	Teren Intravilan					
Adresa proprietății	Mun. Ramnicu Sarat, cartier Bariera Focsani, str. Oltului, nr. 23, jud. Buzau					
Cod postal	125300					
Cartier / amplasare	Zona de nord a mun. Ramnicu Sarat, iesirea spre Focsani, cartier Bariera Focsani					
Utilități	Energie electrica, apa, canal, gaz – la limita proprietatii					
Acces	str. Oltului, nr cad. 36267					
Deschidere	15,0 ml la str. Oltului					
Suprafața teren	exclusiv	300 mp suprafata masurata				
	indiviz	-				
Proprietar	PRIMARIA MUNICIPIULUI RAMNICU SARAT					
Utilizare existentă	Teren intravilan , construit, categoria de folosinta arabil, conform extras CF					
Curs de schimb valutar	4,9377 Lei/Eur					
VALOAREA DE PIAȚĂ estimată	13.500 EUR	66.659 LEI				
	Valoarea nu este afectata de T.V.A.					
Dreptul de proprietate	Considerat deplin					
Scopul evaluarii / tip de valoare estimata	Estimarea valorii de piata in vederea informarii clientului/utilizatorului in scopul vanzarii terenului					
Sarcini înregistrate	Conform extrasului de carte funciara prezentat cu nr. cerere 97048/14.07.2023, asupra terenului nu sunt inregistrate sarcini. Evaluarea s-a realizat in ipoteza in care terenul este liber de sarcini.					
Identificarea proprietatii si asigurarea accesului	Identificarea proprietatii subiect a fost realizata cu ajutorul coordonatelor STEREO 1970. ACCESUL CATRE PROPRIETATEA SUBIECT SE REALIZEAZA DIN: <table border="1" style="width: 100%; border-collapse: collapse;"> <tr> <td style="width: 50%; text-align: center;">Drum asfaltat</td> <td style="width: 50%; text-align: center;">public</td> </tr> </table> IAR APOI PRIN: <table border="1" style="width: 100%; border-collapse: collapse;"> <tr> <td style="width: 50%; text-align: center;">Drum asfaltat</td> <td style="width: 50%; text-align: center;">public</td> </tr> </table>		Drum asfaltat	public	Drum asfaltat	public
Drum asfaltat	public					
Drum asfaltat	public					
Observații/Ipoteze semnificative speciale	La solicitarea evaluatorului nu a fost prezentat certificat de urbanism valabil. Evaluarea s-a realizat in ipoteza in care terenul evaluat este construibil conform permisiunilor urbanistice si dezvoltarilor deja existente din zona.					
Mentiuni	Raportul nu poate fi folosit in alte scopuri gen: garantare bancara, raportare financiara, impozitare, asigurare etc, decat cel mentionat in raport/contract.					
Diferențe constatate în urma inspecției (față de documentele de proprietate / documentația cadastrală)	-					

2. Declarația privind evaluarea

Subsemnatul, îmi asum răspunderea privind conținutul și concluziile evaluării numai față de clientul și utilizatorul desemnat al lucrării și certific, în cunoștință de cauză și cu bună credință, că:

- ✧ Afirmațiile susținute în prezentul raport sunt reale și corecte;
- ✧ Analizele și concluziile sunt limitate numai la ipotezele și ipotezele specifice prezentate în raport și reprezintă opinia mea imparțială, opinie care nu a fost influențată de terțe părți și nu este în niciun mod supusă vreunei cerințe de a ajunge la concluzii predeterminate;
- ✧ Nu am niciun interes, actual sau de perspectivă, referitor la bunul care face obiectul evaluării și nu am niciun interes personal față de vreuna din părțile implicate;
- ✧ Nu sunt influențat de nicio constrângere legată de bunul evaluat sau de părțile implicate în această activitate de evaluare.
- ✧ Implicarea mea în această activitate de evaluare nu se bazează pe solicitarea din partea nimănui, de obținere a unor rezultate predeterminate;
- ✧ Onorariul plătit de către client nu are nicio legătură cu obținerea unor rezultate predeterminate sau cu vreo acțiune sau eveniment, rezultate în urma utilizării analizelor și concluziilor prezentului raport;
- ✧ Analizele și concluziile au fost exprimate în conformitate cu prevederile standardelor de evaluare în vigoare și cu respectarea Codului de etică al profesiei de evaluator autorizat;
- ✧ Dețin cunoștințele și experiența necesară pentru efectuarea, în mod competent, a acestei lucrări
- ✧ Pentru realizarea raportului nu am primit asistență din partea altor persoane nesemnate ale declarației privind evaluarea;
- ✧ Subsemnatul, Mândricel Mihai-Enigel, declar ca am inspectat personal imobilul evaluat.

Cu deosebită considerație,

Mândricel Mihai-Enigel

Evaluator Autorizat EPI, EBM

Membbru Titular ANEVAR



3. Termenii de referință ai evaluării

Identificarea evaluatorului	Mândricel Mihai-Enigel - Evaluator autorizat, membru titular ANEVAR cu legitimația nr. 13772, specializarea EPI, EBM;
Identificarea clientului	PRIMARIA MUNICIPIULUI RAMNICU SARAT
Alți utilizatori desemnați	PRIMARIA MUNICIPIULUI RAMNICU SARAT
Responsabilitatea față de terți	Prezentul raport de evaluare a fost realizat pe baza informațiilor furnizate de către client, corectitudinea și precizia datelor furnizate fiind responsabilitatea acestuia. Acest raport de evaluare este destinat scopului și utilizării precizate în cadrul acestui raport. Raportul este confidențial, strict pentru client și utilizatorii desemnați iar evaluatorul nu acceptă nicio responsabilitate față de o altă persoană, în nicio circumstanță.
Bunul evaluat. Obiectul evaluării	Proprietatea imobiliară - Teren Intravilan
Adresa proprietății	Mun. Ramnicu Sarat, cartier Bariera Focsani, str. Oltului, nr. 23, jud. Buzau
Drepturi de proprietate evaluate	<p>În cadrul prezentului raport a fost evaluat dreptul deplin de proprietate asupra terenului analizat, deținut de către PRIMARIA MUNICIPIULUI RAMNICU SARAT în baza documentelor avute la dispoziție.</p> <p>Dreptul de proprietate asupra terenului este înscris în Cartea Funciară a localității 32724 (nr vechi 7347), Ramnicu Sarat, jud. Buzau, cu nr. cadastral 32724 (nr vechi 6141).</p> <p>În conformitate cu extrasul de carte funciara prezentat cu nr. cerere 97048/14.07.2023, asupra terenului nu sunt inregistrate sarcini. Evaluarea s-a realizat in ipoteza in care terenul este liber de sarcini</p>
Scopul evaluării	Estimarea <i>valorii de piață</i> a proprietății menționate mai sus, așa cum este definită în Standardele de Evaluare a Bunurilor 2022 , în vederea informării clientului/utilizatorului în scopul vânzării terenului.
Tipul valorii estimate	<p>Evaluarea executată conform prezentului raport, în concordanță cu cerințele clientului, reprezintă o estimare a <i>valorii de piață</i> a proprietății, așa cum este aceasta definită în Standardele de Evaluare a Bunurilor 2022 – SEV 104 Tipuri ale valorii.</p> <p>Conform acestui standard, <i>valoarea de piață reprezintă suma estimată pentru care un activ sau o datorie ar putea fi schimbat(ă) la data evaluării, între un cumpărător hotărât și un vânzător hotărât, într-o tranzacție nepărtinitoare, după un marketing adecvat și în care părțile au acționat fiecare în cunoștință de cauză, prudent și fără constrângere</i>.</p> <p>Metodologia de estimare a “valorii de piață” a ținut cont de scopul evaluării, tipul proprietății și de recomandările Standardelor de Evaluare a Bunurilor 2022: SEV 230 <i>Drepturi asupra proprietății imobiliare</i>, SEV 310 <i>Evaluări ale drepturilor asupra proprietății imobiliare pentru garantarea împrumutului</i> și GEV 630 <i>Evaluarea bunurilor imobile</i>.</p>

Moneda evaluarii	Opinia finală a evaluării este prezentată în LEI și EUR. Cursul de schimb leu/EUR valabil la data evaluării (24.07.2023) este cel afișat de BNR, și anume 4,9377 Lei/Eur.
Data evaluării	La baza efectuării evaluării au stat informațiile privind nivelul prețurilor la data de 24.07.2023, data la care se consideră valabile ipotezele luate în considerare precum și valorile estimate de către evaluator. Evaluarea a fost realizată în luna Iulie 2023. Data evaluării este 24.07.2023.
Data raportului	25.07.2023
Natura și amploarea activităților evaluatorului. Inspekția proprietății	<p>Inspekția a fost efectuată în data de 24.07.2023, de către evaluator autorizat Mândricel Mihai-Enigeli, în lipsa clientului/destinatarului.</p> <p>Cu această ocazie, au fost preluate informații referitoare la proprietatea evaluată, au fost analizate schițele existente și s-a fotografiat proprietatea supusă evaluării. Nu s-au realizat investigații privind eventualele contaminări ale terenului sau amplasamentelor învecinate și nu au fost inspectate părțile ascunse ale clădirilor.</p>
Natura și sursa informațiilor pe care se bazează evaluatorul	<p>Documentele și schițele puse la dispoziția evaluatorului de către proprietarul terenului, respectiv:</p> <ul style="list-style-type: none"> ✓ Extrase CF nr. cerere 97048/14.07.2023; ✓ Extras de plan cadastral nr. 101019/25.07.2023. <p>Alte informații necesare existente în bibliografia de specialitate, respectiv:</p> <ul style="list-style-type: none"> ✓ Cursul de referință al monedei naționale afișat de BNR; ✓ Publicații privind piața imobiliară. ✓ Articole din presă <p>Evaluatorii nu își asumă nici un fel de răspundere pentru datele puse la dispoziție de către client și proprietar și nici pentru rezultatele obținute în cazul în care acestea sunt viciate de date incomplete sau greșite.</p>
Ipoteze semnificative	<ul style="list-style-type: none"> ✓ În prezentul raport sunt prezentate analizele, opiniile și concluziile mele profesionale și imparțiale și se limitează numai la ipotezele și ipotezele speciale prezentate; ✓ Aspectele juridice se bazează exclusiv pe informațiile și documentele furnizate de către proprietarul imobilului și au fost prezentate fără a se întreprinde verificări sau investigații suplimentare. Se presupune că titlul de proprietate este bun și marketabil, în afara cazului în care se specifică altfel; ✓ Informația furnizată de către terți este considerată de încredere, dar nu i se acordă garanții pentru acuratețe; ✓ Se presupune că nu există condiții ascunse sau neaparente ale amplasamentelor: solului sau structurii clădirii (părților ascunse) care să influențeze valoarea. Evaluatorul nu-și asumă nici o responsabilitate pentru asemenea condiții sau pentru obținerea studiilor necesare pentru a le descoperi; ✓ Se presupune că amplasamentul este în deplină concordanță cu toate reglementările locale și republicane privind mediul înconjurător în afara cazurilor când neconcordanțele sunt expuse, descrise și luate în considerare în raport; ✓ Din informațiile deținute de către evaluator și din discuțiile purtate cu proprietarul, nu există nici un indiciu privind existența unor contaminări naturale sau chimice care afectează valoarea proprietății evaluate sau valoarea proprietăților vecine. Evaluatorul nu are cunoștință de efectuarea unor inspekții sau a unor rapoarte care să indice prezența contaminanților sau materialelor periculoase și nici nu a efectuat investigații speciale în acest sens. Valorile sunt estimate în ipoteza că nu există așa ceva. Dacă se va stabili ulterior că există contaminări pe orice proprietate sau pe oricare alt teren vecin sau că au fost sau sunt puse în funcțiune mijloace care ar putea să contamineze, aceasta ar putea duce la diminuarea valorii raportate;

- ✓ Evaluatorul consideră că presupunerile efectuate la aplicarea metodelor de evaluare au fost rezonabile în lumina informațiilor ce sunt disponibile la data evaluării;
- ✓ S-a presupus că legislația în vigoare se va menține și nu au fost luate în calcul eventuale modificări care pot să apară în perioada următoare;
- ✓ Alegerea metodelor de evaluare prezentate în cuprinsul raportului s-a făcut ținând seama de tipul proprietății, tipul valorii exprimate și de informațiile disponibile;
- ✓ Evaluatorul a utilizat în estimarea valorii toate informațiile pe care le-a avut la dispoziție la data evaluării referitoare la subiectul de evaluat neexcluzând posibilitatea existenței și a altor informații de care acesta nu avea cunoștință;
- ✓ Valoarea de piață estimată este valabilă la data evaluării. Întrucât piața, condițiile de piață se pot schimba, valoarea estimată poate fi incorectă sau necorespunzătoare la un alt moment;
- ✓ Dacă nu se arată altfel în raport, se înțelege că evaluatorii nu au cunoștință asupra stării ascunse sau invizibile a proprietății (inclusiv, dar fără a se limita doar la acestea, starea și structura solului, structura fizică, sistemele mecanice și alte sisteme de funcționare, fundația, etc.), sau asupra condițiilor adverse de mediu (de pe proprietatea imobiliară în cauză sau de pe o proprietate învecinată, inclusiv prezența substanțelor periculoase, substanțelor toxice etc.), care pot majora sau micșora valoarea proprietății. Se presupune că nu există astfel de condiții dacă ele nu au fost observate, la data inspecției, sau nu au devenit vizibile în perioada efectuării analizei obișnuite, necesară pentru întocmirea raportului de evaluare. Acest raport nu trebuie elaborat ca un audit de mediu sau ca un raport detaliat al stării proprietății, astfel de informații depășind sfera acestui raport și/sau calificarea evaluatorilor. Evaluatorii nu oferă garanții explicite sau implicite în privința stării în care se află proprietatea și nu sunt responsabili pentru existența unor astfel de situații și a eventualelor lor consecințe și nici pentru eventualele procese tehnice de testare necesare descoperirii lor.

Ipoteze semnificative speciale *La solicitarea evaluatorului nu a fost prezentat certificat de urbanism valabil. Evaluarea s-a realizat în ipoteza în care terenul evaluat este construibil conform permisiunilor urbanistice și dezvoltarilor deja existente din zona.*

Tipul raportului Scopul evaluării, complexitatea activului supus evaluării și cerințele clientului/utilizatorului au determinat gradul adecvat de detaliere al raportului de evaluare. Prezentul raport de evaluare are o formă completă și este de tip explicativ (narativ) care respecta cerințele de raportare ale SEV 103 – Raportare.

Restricții de utilizare, difuzare sau publicare

- ✓ Intrarea în posesia unei copii a acestui raport nu implică dreptul de publicare a acestuia;
- ✓ Evaluatorul, prin natura muncii sale, nu este obligat să ofere în continuare consultanță sau să depună mărturie în instanță relativ la proprietățile în chestiune, în afara cazului în care s-au încheiat astfel de înțelegeri în prealabil;
- ✓ Raportul de evaluare este valabil în condițiile economice, fiscale, juridice și politice de la data întocmirii sale. Dacă aceste condiții se vor modifica concluziile acestui raport își pot pierde valabilitatea;
- ✓ Orice valori estimate în raport se aplică bunului evaluat, luat ca întreg și orice divizare sau distribuie a valorii pe interese fracționate va invalida valoarea estimată, în afara cazului în care o astfel de distribuie a fost prevăzută în raport;
- ✓ Nici prezentul raport, nici părți ale sale (în special concluzii referitor la valori, identitatea evaluatorului) nu trebuie publicate sau mediatizate fără acordul prealabil al evaluatorului autorizat care semnează acest raport, cu specificarea formei și contextului în care urmează să apară. Publicarea, parțială sau integrală, precum și utilizarea lui de către alte persoane decât clientul și utilizatorul desemnat al raportului de evaluare, atrage după sine încetarea obligațiilor contractuale.

**Conformitatea
evaluării cu SEV**

Raportul de evaluare a fost realizat în concordanță cu reglementările **Standardelor de Evaluare a Bunurilor 2022** și cu ipotezele și ipotezele speciale cuprinse în prezentul raport. Valoarea imobilului a fost determinată în conformitate cu standardele aplicabile, ținându-se cont de scopul pentru care s-a solicitat evaluarea, respectiv:

- ✓ SEV 100 – Cadrul general
- ✓ SEV 101 – Termenii de referință ai evaluării
- ✓ SEV 102 – Documentare și conformare
- ✓ SEV 103 – Raportare
- ✓ SEV 104 – Tipuri ale valorii
- ✓ SEV 105 - Abordări și metode de evaluare
- ✓ SEV 230 - Drepturi asupra proprietății imobiliare
- ✓ GEV 630 – Evaluarea bunurilor imobile

4. Prezentarea datelor

Identificarea proprietății imobiliare subiect.
Descrierea juridică

Conform Extrasului de Carte Funciară cu nr. cerere 97048/14.07.2023, proprietatea este descrisă astfel: TEREN INTRAVILAN în suprafața de 300 mp suprafața măsurată, categoria de folosință arabil, învecinat la: la N-nr cad neidentificat; la S- nr cad 32725, la V- nr cad 30543, La E- nr cad 36267 (str. Oltului); situat în Mun. Ramnicu Sarat, cartier Bariera Focsani, str. Oltului, nr. 23, jud. Buzau, nr. cadastral 32724, înscris în CF 32724, aflat în proprietatea: PRIMARIA MUNICIPIULUI RAMNICU SARAT.

Identificarea eventualelor bunuri mobile evaluate

Nu au fost evaluate bunurile mobile amplasate în incinta proprietatii subiect.

Date despre zonă, oraș, vecinătăți și amplasare

- Proprietatea este amplasată în Zona de nord a mun. Ramnicu Sarat, iesirea spre Focsani, cartier Bariera Focsani. Amplasarea proprietății în cadrul localității este prezentată în anexa prezentului raport.
- Tipul zonei: Zona preponderent rezidențială formată din case unifamiliale de locuit
- Accesul în zonă se realizează cu ajutorul autovehiculelor personale și a mijloacelor de transport în comun : Autobuze

Unitati comerciale in apropiere	Unitati de invatamant	Unitati medicale	Institutiile de cult	Sedii de banci	Institutiile de interes public	Muzee	Parcuri, lacuri, cursuri de apă
DA	NU	NU	NU	NU	NU	NU	DA

Informații despre amplasament.
Descrierea apartamentului

Proprietatea este amplasată în Zona de nord a mun. Ramnicu Sarat, iesirea spre Focsani, cartier Bariera Focsani

Caracteristici fizice:

- Suprafața terenului: S = 300 mp suprafața măsurată
- Deschiderea la stradă: 15,0 ml la str. Oltului
- Dimensiuni: cf. extras CF
- Înclinare: plan
- Formă: regulată (cf. extras CF)
- Acces:

ACCESUL, CATRE PROPRIETATEA SUBIECT SE REALIZEAZA DIN:

Str. Oltului	Drum asfaltat	public
--------------	---------------	--------

IAR ULTERIOR SE REALIZEAZA DIN:

Str. Oltului	Drum asfaltat	public
--------------	---------------	--------

- Utilități:
Rețea urbană de energie electrică: existentă –la limita
Rețea urbană de apă: existentă –la limita
Rețea urbană de termoficare: inexistentă
Rețea urbană de gaze: existentă –la limita
Rețea urbană de canalizare: existentă –la limita
Rețea urbană de iluminat stradal: existentă

- Alte observații: -

Conform Certificatului de urbanism nr. - se certifica:-

Caracteristici juridice:

- Utilizare legală: categoria de folosință arabil conform extras CF
- Servituți de trecere: Nu este cazul
- Restricții de sistematizare: Nu este cazul
- Alte restricții existente: Nu este cazul

Caracteristici economice:

- Impozite asupra terenurilor: -
- Taxe locale de construire: -
- Avantaje fiscale: Nu este cazul

Descrierea
amenajărilor și
construcțiilor

-

Date privind
impozitele și taxele

Valorile impozabile, impozitele și taxele locale și alte taxe asimilate acestora sunt stabilite prin Codul fiscal, cu modificările și completările ulterioare, Titlul IX.

Istoric, incluzând
vânzările anterioare
și ofertele sau
cotațiile curente

✓ -

5. Analiza datelor

Analiza pieței imobiliare

Piața imobiliară se definește ca un grup de persoane sau firme care intră în contact în scopul de a efectua tranzacții imobiliare. Participanții la această piață schimbă drepturi de proprietate contra unor bunuri, cum sunt banii.

Spre deosebire de piețele eficiente, piața imobiliară nu se autoreglează ci este deseori influențată de reglementările guvernamentale și locale. Cererea și oferta de proprietăți imobiliare pot tinde către un punct de echilibru, dar acest punct este teoretic și rareori atins, existând întotdeauna un decalaj între cerere și ofertă.

Oferta pentru un anumit tip de cerere se dezvoltă greu, iar cererea poate să se modifice brusc, fiind posibil astfel ca de multe ori să existe supraofertă sau exces de cerere și nu echilibru. Cumpărătorii și vânzătorii nu sunt întotdeauna bine informați, iar actele de vânzare-cumpărare nu au loc în mod frecvent. De multe ori, informațiile despre prețuri de tranzacționare sau nivelul ofertei nu sunt imediat disponibile.

Proprietățile imobiliare sunt durabile și pot fi privite ca investiții. Sunt puțin lichide și de obicei procesul de vânzare este lung.

ANALIZA PIEȚEI IMOBILIARE ESTE UN PROCES ÎN ȘASE PASI

Pasul 1	Definirea produsului imobiliar (analiza productivității proprietății)
Pasul 2	Delimitarea pieței specifice (aria pieței și aria competitivă)
Pasul 3	Analiza cererii
Pasul 4	Analiza ofertei (investigarea și previziunea concurenței)
Pasul 5	Analiza interacțiunii dintre cerere și ofertă
Pasul 6	Previziunea absorbției proprietății subiect în piață (conceptele penetrării de piață)

Pasul 1. Definirea produsului imobiliar (analiza productivității proprietății)

În această prima etapă sunt identificate caracteristicile proprietății subiect care determină capacitatea sa productivă și utilizările potențiale ale proprietății. Aceste caracteristici pot fi fizice, juridice sau de localizare; acestea urmand a fi baza pentru selectarea proprietăților comparabile, precum și pentru concluziile cu privire la modelarea cererii marginale previzionate.

Atributele fizice, juridice și localizarea imobilului au fost prezentate anterior, prop. imobiliară evaluată este de tip teren liber.

Utilizările probabile în mod rezonabil ale proprietății subiect sunt:

- Rezidențial;
- Comercial;
- Industrial;

Din analiza trendului pieței am determinat că cererea existentă este pentru utilizare rezidențială. În această zonă, pentru celelalte utilizări practic nu există o cerere alternativă permisă.

Pasul 2. Delimitarea pieței specifice (aria pieței și aria competitivă)

Segmentarea pieței se impune a fi efectuată încă de la început, pentru a reduce eforturile și a concentra căutările spre a găsi cele mai bune informații cu grad mare de asimilare proprietății de evaluat.

Analiza pieței specifice presupune cercetarea condițiilor pieței imobiliare specifice proprietatii subiect, precum și examinarea cererii și ofertei și a ariei geografice de piață pentru tipul de proprietate analizat.

Pentru identificarea pieței imobiliare specifice proprietatii subiect au fost analizați o serie de factori:

- **Tipul proprietatii imobiliare:** teren considerat liber;
- **Caracteristicile proprietatii imobiliare:**
 - ↳ **Modul de ocupare/utilizare:** în majoritatea cazurilor imobilul este ocupat de un singur utilizator (proprietarul) sau, în cazul închirierii, de un singur chirias;
 - ↳ **Baza de clienți (potențialii utilizatori):** marea majoritate a cazurilor clientii sunt persoanele juridice dar sunt situații când există un interes și din partea persoanele fizice;
 - ↳ **Calitatea terenului de fundare:** nu avem cunoștința de documente/informații/date din care să rezultate existența unor probleme legate de natura terenului de fundare;
 - ↳ **Utilități disponibile:** energie electrică, apă, canal, gaze-la limita proprietatii;
 - ↳ **Forma și deschidere :** dreptunghiulară, D = unilaterală: 15,0 ml în partea de Est la str. Oltului (nr cad 36267 conform extras cf și extras de plan cadastral).
- **Aria pieței:** locală, au fost analizate toate informațiile disponibile, referitoare la proprietati substitut, oferite spre vânzare în Zona de nord a mun. Ramnicu Sarat, iesirea spre Focsani, cartier Bariera Focsani precum și zone similare
- **Proprietăți substitut disponibile:** au fost identificate suficiente proprietăți (disponibilitate curentă și viitoare) cu o atractivitate similară, ce concurează cu proprietatea subiect, în aria de piață definită;
- **Proprietăți complementare:** sunt accesibile următoarele facilități suport ale funcțiunii analizate: stații auto, unități comerciale, unități de învățământ, grădinițe, unități medicale, magazine, parcuri, spații de recreere, sedii de bănci, institutii de cult;

În concluzie, ținând cont de toate aspectele prezentate anterior, precum și de specificul zonei (rezidențială), putem afirma că piața specifică proprietatii subiect este cea a terenurilor libere cu utilizare rezidențială, situate în Zona de nord a mun. Ramnicu Sarat, iesirea spre Focsani, cartier Bariera Focsani.

Pasul 3. Analiza cererii

Cererea reflectă nevoile, dorințele, puterea de cumpărare și preferințele consumatorilor produsului imobiliar. Analiza cererii se axează pe identificarea utilizatorilor potențiali (cumpărători și chiriași) pentru proprietatea subiect. Pentru aceasta se urmărește activități/utilizări care pot susține proprietatea așa cum este ea sau după unele lucrări de modificare (dacă se demonstrează că ar fi logic și favorabil a se efectua aceste modificări).

Cererea trebuie urmărită mai ales pe segmentul de piață *al celor cu interes de a achiziționa un imobil, îl doresc și pot (au puterea financiară) să-l și achiziționeze.*

Nivelul cererii pentru un anumit tip de proprietate determină atractivitatea proprietăților similare.

Pentru acest tip de proprietate nivelul cererii solvabile a înregistrat o stagnare, evoluția fiind antrenată de efectul COVID-19.

Cererea pentru proprietatea subiect vine în principal din partea persoanelor juridice și dar și din partea fizice. Cererea fiind determinată de nevoia dezvoltării de noi imobile care să satisfacă dorințele proprietarilor.

Cererea

PIAȚA TERENURILOR H1 2021 (REPORT H1 2021 | ROMANIA | Research & Forecast | Colliers)

Continuând trendul trasat în 2020, piața a rămas destul de activa în prima jumătate a anului 2021 strict bazat pe intențiile de cumpărare, dar poate fi dificil de a înțelege exact care este modul în care sunt lucrurile cu adevărat din punct de vedere al volumului de achiziție; deci, deși există o multime de contracte semnate, multe dintre ele prezintă precondiții (în mare parte legate de zonare) și este posibil să nu se încheie de fapt în 2021. Există, de asemenea, o multime de asocieri în participatie, care nu reprezintă un tip „tradițional” de tranzacții cu terenuri. Per total, bazat strict pe activitatea de tranzacții (închideri și semnări), 2021 se conturează a fi unul dintre cei mai buni ani pe care i-am văzut în urma recesiunii din 2008.

Revenind la diferite sectoare, se pare ca de sectorul de retail a depășit sectorul rezidențial dacă ar fi să analizăm la nivel național, cu un segment de retail mult mai activ în afara capitalei. Remarcăm interes dintr-o categorie largă de cumpărători: de la diverși dezvoltatori de hipermarketuri/supermarketuri, bricolaj, mobilier etc. până la diferite tipuri de dezvoltatori de parcuri de retail, de strip mall-uri pentru orașe mici sau pentru zonele rezidențiale din marile orase cu creștere rapidă.

Având în vedere cât de repede se mișcă lucrurile pe zona de retail, observăm că unii investitori inactivi revin pe piață, în timp ce alții tocmai intră pe piața cautând diversificarea proiectelor lor viitoare.

Pe segmentul rezidențial, tendințele din trecut încă se mențin: există un interes ridicat din partea multor tipuri de cumpărători care caută să obțină profituri atractive, iar piața devine din ce în ce mai aglomerată. Pe de altă parte, există o gamă destul de largă de terenuri căutate: parcele mai mici în zonele centrale (care vizează toate categoriile de venituri), parcele mai mari la periferia orașului sau foste platforme industriale (pentru proiecte la scară mai mare) și terenuri mari în afara orașelor (în special pentru proiecte de tip rezidențial).

În timp ce mai tot interesul pentru rezidențial este legat de București, există apetit în creștere în orașele regionale dinamice pentru proiecte rezidențiale; remarcăm ca acest interes este arătat în special de investitorii mari pentru imobile cu utilizare mixtă rezidențial-retail. Sunt și cazuri în care unii investitori locali din diferite părți ale țării intră pe piața rezidențială a Bucureștiului unii cautând asocieri în participatiune pentru a minimiza riscurile.

Pe segmentul de birouri, chiar dacă acesta nu a atins apogeul gradului de neocupare cu destul de multe companii care își reduc activitatea la birou în acord cu noua realitate post-pandemică (regimul de muncă hibrid), există un fel de dezgheț. Dezvoltatorii activi încep să se gândească la proiecte noi în București (în special în zone foarte atractive). În plus, unii încep să se gândească că până vor finaliza un proiect în 3-4 ani – dacă luăm în considerare cumpărarea unui teren, obținerea tuturor aprobărilor necesare, construindu-l efectiv – scena birourilor din București se va fi stabilizat și se poate confrunța chiar cu o lipsă de spații având în vedere ultimele întârzieri ale proiectelor sau chiar amânarea altora.

În ceea ce privește modalitatea de plată vizată pentru o achiziție, distribuția potențialilor cumpărători a rămas relativ aceeași ca în trecut: o mică parte dintre cumpărători au resurse financiare și intenționează să facă plata cash pentru imobilul dorit, în timp ce marea majoritate au în plan să contracteze un credit bancar.

La capitolul criterii de selecție a unui proprietar de acest tip, amplasamentul este factorul cu cea mai mare greutate, urmat fiind de importanța accesului la facilitățile/utilitățile disponibile. Pe locul al treilea în clasamentul priorităților se poziționează dimensiunea și forma amplasamentului.

Concluzii privind *Cererea solvabilă* specifică pentru acest tip de proprietate:

- *Cererea pentru cumpărare* – moderată, în usoară creștere.

- *Cererea pentru închiriere* – nu exista informatii în acest sens.
- *Potențialii cumparatori*: cererea solvabila vine în principal din partea persoanelor juridice.
- *Interesul investitional*: exista și este în continua crestere. Clientul investitional este interesat de amplasamentele la care situatia juridica este clara iar coeficientii urbanistici sunt generosi;
- *Preferințele manifestate pe piata*: în principal sunt solicitate unitatile cu suprafete plane, forme regulate și deschideri care sa permita accesul facil, amplasate în zone bine echipate dpdv edilitar;
- *Dimensiunea proprietatii*: amplasamentele cu suprafete mai mici au o mai mare cautare în detrimentul celor cu suprafete mari.

Pasul 4. Analiza ofertei (investigarea și previziunea concurenței)

Oferta se referă la disponibilitatea produsului imobiliar în diferitele lui faze de dezvoltare. Un cumpărător are alternativa de a achiziționa/închiria de pe piață un număr mai mare de proprietăți cu caracteristici asemănătoare. În competiție cu acestea intră și proprietatea subiect, care este doar una dintre variantele alternative din totalul celor disponibile pe piață.

Oferta aferentă proprietăților disponibile spre vânzare/închiriere (doar acestea prezintă interes, nu cele care sunt similare dar nu sunt expuse spre vânzare/închiriere), care sunt asimilabile (caracteristicilor și utilității) proprietății subiect se numește ofertă competitivă.

Existența ofertei pentru o anumită proprietate la un anumit moment, anumit preț și un anumit loc indică gradul de raritate a acestui tip de proprietate.

Oferta

Piața rămâne aprovizionată în mod adecvat, dar exista niste schimbari. De exemplu, asociatiile în participatiune (Joint Venturile) sunt mult mai predominante intrucat mulți dintre dezvoltatori (în special pe segment rezidențial) doresc să împartă riscul unui proiect nou, în timp ce destul de mulți proprietari de terenuri fără presiune mare de a vinde preferă să fie implicați ca parteneri în proiectele viitoare și obtina astfel randamente mai mari la vânzarea produselor imobiliare finite.

Un aspect important care afectează aprovizionarea cât și perspectiva pe termen scurt este legată de incertitudinile referitoare la dezvoltarea urbană. Pe fondul unei schimbări în administrarea și direcția politică în multe orașe, au existat unele blocaje (cum ar fi în numirea șefului arhitecților în anumite orașe sau înghețarea PUZ-urilor în București); lucrurile se mișcă spre mai bine, spre o mai multă claritate în majoritatea orașelor cu excepția Bucureștiului, unde progresul este lent și conduce la a perspectiva mai tulbure pentru piața terenurilor.

EVOLUTIA PRETURILOR

2021 a avut până acum, destul de puține tranzacții majore, dar aceasta nu evidențiază deloc o cerere superficiala, deoarece cumpărătorii așteaptă pur și simplu clarificarea anumitor aspecte. Preturile au fost destul de stabile comparativ cu ultimii 1-2 ani în majoritatea cazuri, însă terenuri foarte bune cu PUD sau PUZ-uri bune pot înregistra o crestere în contextul administrativ actual – până la 15- 20% fata de ultimul an.

Este și adevărat că în mare parte comercianții de tip retail plătesc extra pentru a-și asigura cele mai bune parcele de teren pentru afacerea lor. Ca excepții, am văzut câteva imobile mari care au fost vândute anul trecut și revândute acum, în 2021, pentru prețuri mult mai mari, dar nu am numi asta un nou trend, mai degrabă o excepție interesantă generată prin niște campanii agresive de expansiune a câtorva comercianții de retail.

În ceea ce privește oferta competitivă pentru proprietatea imobiliară subiect, în urma analizei de piata au rezultat urmatoarele informatii:

- oferta de vanzare – suficienta, asezata pe un trend descendent. Nu sunt ~~semne~~

- care sa aduca o schimbare;
 - oferta de inchiriere – nu sunt informatii;
 - stocul total disponibil – mic, aflat in scadere;
 - volumul de livrari asteptate: nu sunt asteptate;
 - prețurile solicitate pentru vânzare* – între 34-50 EUR/mp
 - marja de negociere la vanzare (oferte mature): între 10%-20%
- Reprezintă raportul dintre prețul din oferta maturizata și prețul la care se încheie tranzacția).

* variația prețurilor este antrenată de următoarele aspecte: localizare, facilitati/utilitati, suprafața, acces, amenajari exterioare, imprejmuire, etc;

În anexe sunt prezentate informatiile de piata (oferte de vânzare) colectate din piata specifica pentru proprietatea subiect.

Pasul 5. Analiza interacțiunii dintre cerere și ofertă

Valoarea de piață a unei proprietăți imobiliare este, în cea mai mare măsură, dependentă de poziția sa competitivă pe piața specifică.

Cunoscând caracteristicile proprietății imobiliare evaluate, putem identifica și selecta și alte proprietățile imobiliare competitive (oferta) și putem înțelege avantajele/dezavantajele comparative pe care proprietatea subiect le-o prezintă potențialilor cumpărători (cererea).

Pentru a evidenția conformările pieței pentru o anumită utilizare a unei proprietăți imobiliare, trebuie identificata relația dintre cererea (solvabilă și probabilă) și oferta concurențială de pe piața analizată – curentă și viitoare. Această relație arată gradul de echilibru (sau dezechilibru) care caracterizează piața curentă și condițiile ce ar caracteriza piața după o perioadă de prognoză.

Pe termen scurt, oferta imobiliară este relativ fixă și prețul răspunde la cerere. Comparând cererea existentă și potențială cu oferta curentă și anticipată competitivă se poate determina dacă există cerere pentru un număr mai mare de imobile.


Ținând cont de informațiile existente în piață la data evaluării, pentru acest tip de proprietate putem reliefa următoarea situație:

În ce privește vânzarea, piața este caracterizată printr-o cerere aflată într-o usoară creștere, pe fondul unei oferte inferioare cererii. O astfel de piață este uneori numită piață a vânzătorilor, intrucat vanzatorii pot obtine preturi mai mari pentru proprietățile imobiliare disponibile (Acela care deține proprietatea „impune” pretul).

PREVIZIUNI

Prețurile vor rămâne în mare parte stabile cu scaderi și creșteri înregistrate în cazuri excepționale. Întrucât economia generală și-a revenit deja/a atins nivelul de dinaintea pandemiei, piața terenurilor arată complet diferit decât în 2010-2011, ca urmare a recesiunii care a urmat crizei financiare globale din 2008; de fapt, ar fi greșit să spunem că sectorul terenurilor chiar a suferit o criza. Dezvoltatori de retail și rezidențial sunt la fel de activi ca întotdeauna și în timp ce alții rămân activi pe margine așteptând o mai bună claritate cu privire la veniturile lor (în special birouri), există în general un sentiment de optimism cu privire la economia românească pentru următorii câțiva ani - cu excepția oricăror evenimente externe negative, desigur.

Wage growth, construction costs dwarf residential prices, room to go higher for house prices?



Sursa: REPORT H1 2021 | ROMANIA | Research & Forecast | Colliers

Pasul 6. Previțiunea absorbției proprietății subiect în piață

Prin compararea caracteristicilor proprietății subiect cu cele ale proprietăților competitive, putem determina absorbția proprietății subiect, în condițiile de piață, cerere și ofertă competitivă cunoscute.

În prezent în apropierea României se desfășoară un conflict armat; acest conflict a generat sancțiuni internaționale fără precedent. Sancțiunile radicale aplicate în prezent împotriva Rusiei vor avea consecințe de amploare. Prețurile energiei și ale materiilor prime au urcat, adăugându-se la inflația existentă. Economii europene sunt cele mai expuse la risc; se anticipează ca țările care au legături economice strânse cu Ucraina și Rusia vor fi afectate în mod deosebit, existând un risc deosebit de penurie și de întrerupere a aprovizionării, pe lângă presiunea cauzată de afluxul de refugiați.

Mentionăm că prezenta evaluare are la bază ofertele de la data curentă fără a putea anticipa viitoare efecte ale războiului/potențialei crize economice asupra valorii de piață a bunurilor evaluate.

Piața terenurilor este condusă foarte mult de așteptări cu privire la ceea ce vom avea la nivel macro și în economia reală, cu un accent special pe forța de muncă. Dacă lucrurile își revin repede, nu ar trebui să existe probleme majore. Acestea fiind spuse, toate proprietățile imobiliare majore suferă incertitudini crescute: birouri - impactul muncii de acasă pe termen lung, comerțul cu amănuntul - adoptarea accelerată a comerțului electronic și a protecției împotriva pandemiei proiecte viitoare, rezidențiale - securitatea locului de muncă și, de asemenea, impactul de la locul de muncă de acasă, dar cu diferite ramificații.

Răspunsurile la toate aceste întrebări le vom identifica mai degrabă la o scară mai globală decât la nivel de România, așa că trebuie să așteptăm să vedem cum stau lucrurile la nivel internațional.

În ceea ce privește prețurile, ne așteptăm ca lucrurile să rămână mai degrabă plate (cu ajustări de la caz la caz), cu excepția cazului în care lucrurile iau o întorsătură puternică în rău. Dar chiar dacă s-ar împlini un astfel de scenariu, orice mișcare descendentă generalizată a prețurilor nu ar avea un impact imediat, ca în timpul crizei anterioare.

De asemenea o mare diferență față de 2010-2011 este că piața nu este în criză de lichiditate. În general, acest lucru oferă un motiv suplimentar pentru un optimism ușor și speranța unei reveniri mai facile la niveluri similare peste ani.

Sursa: Colliers Romania Market Report H1 2020

Cea mai bună
utilizare

Conceptul de cea mai bună utilizare reprezintă alternativa de utilizare a proprietății subiect din diferite variante posibile. Aceasta va constitui baza de pornire și va genera ipotezele de lucru necesare procesului de evaluare.

Cea mai bună utilizare este definită ca fiind utilizarea probabilă rezonabilă și legală a unui teren liber sau a unei proprietăți construite, care este fizic posibilă, fundamentată adecvat, fezabilă financiar și care determină cea mai mare valoare.

Cea mai bună utilizare este analizată în următoarele situații:

- Cea mai bună utilizare a terenului liber sau considerat a fi liber;

Cea mai bună utilizare a unei proprietăți este determinată după aplicarea celor patru criterii și după eliminarea diferitelor utilizări alternative.

Utilizarea rămasă, care îndeplinește toate cele patru criterii, este cea mai bună utilizare. Pentru a identifica cea mai bună utilizare a terenului considerat liber, am cules de pe piață informații referitoare la terenuri libere amplasate în Zona de nord a mun. Râmnicu Sărat. ieșirea spre Focșani, cartier Bariera Focșani.

Pe baza analizei de piață efectuate, am studiat utilizările considerate probabile și rezonabile pe baza conformității cu cele 4 criterii ale celei mai bune utilizări a terenului considerat liber, ținând cont în același timp de specificul zonei și caracteristicile terenului (formă și dimensiuni). În vederea stabilirii celei mai bune utilizări, am analizat utilizările posibile ale proprietății, după cum urmează:

Utilizari probabile in mod rezonabil	CRITERII CMBU			
	Permisă legal	Posibilă fizic	Fezabilă financiar	Maximum productivă
Rezidențial	da	da	da	da
Comercial	da	da	da	nu
Industrial	nu	da	nu	nu

Având în vedere cele prezentate mai sus și concluziile rezultate din analiza pieței specifice, cea mai bună utilizare a proprietății este cea rezidențială.

Ca urmare, *cea mai bună utilizare a terenului considerat liber este cea actuală, de teren pretabil pentru dezvoltari imobiliare cu destinație rezidențială.* Această utilizare îndeplinește criteriile care definesc CMBU, și anume:

- este fizic posibilă
- este permisă legal
- este fezabilă financiar
- este maxim productivă

6. Evaluarea proprietatii

Metode de evaluare	<p>Valoarea terenului trebuie estimată având în vedere cea mai bună utilizare a acestuia. Chiar dacă terenul are amenajări, valoarea acestuia este estimată prin luarea în considerare a celei mai bune utilizări a lui, și anume, prin considerarea lui ca fiind liber și disponibil pentru dezvoltare ulterioară, respectiv pentru utilizarea cea mai eficientă.</p> <p>Avand in vedere informatiile dispoinibile, s-a optat pentru una dintre cele 6 metode de evaluare ale terenurilor, prevazute in GEV 630 – Evaluarea bunurilor imobile, respectiv metoda comparatiei.</p>
Metoda comparatiei directe	<p>In aplicarea acestei metode sunt analizate, comparate si ajustate vanzarile si alte date despre loturi similare, in scopul identificarii unui nivel de valoare pentru terenul de evaluat. In procesul de comparatie, sunt luate in considerare asemanarile si deosebiriile intre loturi.</p> <p>Această metodă este recomandată pentru evaluarea terenurilor libere, sau considerate libere pentru scopul evaluării, fiind preferată atunci când există date comparabile suficiente și sigure. Prin această metodă, prețurile și acele informații referitoare la loturi similare, sunt analizate, comparate și corectate în funcție de asemănări sau diferențieri.</p> <p>La data evaluării, evaluatorul a dispus de informații privind terenuri similare ce au fost tranzacționate recent (mai aproape de data evaluării), informațiile fiind culese din publicațiile de specialitate, în care sunt prezentate diverse oferte (vânzări – cumpărări de terenuri, cu și fără construcții). Ofertele de vanzare ale terenurilor din zona unde se situeaza proprietatea imobiliara evaluata sunt cuprinse intre 34-50 EUR/mp.</p> <p>In metoda comparatiei directe valoarea este estimata prin analiza activitatii pietei pentru tranzactii cu proprietati similare. Elementele de comparatie includ drepturi de proprietate, restrictii legale, conditii de finantare, conditii de vanzare (motivatia), conditii de piata (data vanzarii), localizarea, caracteristici fizice, utilitati disponibile, accesul, deschiderea, etc.</p> <p>În anexe sunt prezentate datele despre vânzări sau cotații ale unor proprietăți similare sau asemănătoare cu cea evaluată. Aceste date au fost verificate pentru valabilitate și corectitudine prin contactarea vânzătorului.</p> <p>În Anexe este prezentată procedura de aplicare a metodei și <i>Grila comparațiilor de piață</i>. În urma aplicării metodei selectate, a rezultat valoarea proprietății analizate. Aceasta a fost estimată la:</p>

13.500 EUR, echivalent 66.659 LEI

Valoarea nu este afectata de T.V.A.

Analiza rezultatelor și concluzia asupra valorii	<p>Valorile rezultate în urma aplicării metodelor de evaluare selectate sunt urmatoarele:</p> <p>Metoda comparatiei directe = 13.500 EUR Tehnici alternative – metoda extractiei = Nu s-a aplicat</p> <p>Criteriile care au stat la baza estimarii finale a valorii, fundamentată și semnificativă, sunt: adecvarea, precizia și cantitatea de informații.</p> <p>Adecvarea:</p> <p>Prin acest criteriu, evaluatorul judecă cât de pertinentă este fiecare metodă, scopului și utilizării evaluării. Adecvarea unei metode, de regulă, se referă direct la tipul proprietății imobiliare și viabilitatea pieței.</p>
---	--

Precizia:

Precizia unei evaluări este măsurată de încrederea evaluatorului în corectitudinea datelor, de calculele efectuate și de corecțiile aduse prețurilor de vânzare a proprietăților comparabile.

Cantitatea informațiilor:

Adecvarea și precizia influențează **calitatea** și relevanța rezultatelor unei metode. Ambele criterii trebuie studiate în raport cu **cantitatea** informațiilor evidențiate de o anumită tranzacție comparabilă sau de o anumită metodă. Chiar și datele care îndeplinesc criteriile de adecvare și precizie pot fi contestate dacă nu se fundamentează pe suficiente informații. În termeni statistici, intervalul de încredere în care va fi valoarea reală, va fi îngustat de informațiile suplimentare disponibile.

Luând în calcul **criteriul adecvării** am constatat că preponderent acest tip de proprietate se tranzacționează în detrimentul închirierii, fiind achiziționat preponderent în scopul dezvoltării imobiliare din punct de vedere industrial de către proprietari. Dpdv al criteriului adecvării abordarea selectată este metoda comparației directe.

Luând în calcul **criteriul preciziei** și al **cantității de informații** am concluzionat că informațiile utilizate în cadrul metodei comparației directe conduc la o încredere ridicată asupra datelor utilizate, cantitatea informațiilor de piață disponibile fiind mare.

În aceste condiții cea mai potrivită metodă este analiza pe perechi de date din cadrul metodei comparației directe. Această metodă îndeplinește **criteriul preciziei** și **criteriul cantității și calității informațiilor**.

Luând în considerare cele de mai sus, opinia evaluatorului este că abordarea cea mai adecvată în cazul de față este metoda comparației directe, în urma aplicării căreia valoarea de piață a proprietății a fost estimată la (rotund):

13.500 EUR, echivalent 66.659 LEI

Valoarea nu este afectată de T.V.A.

la cursul valutar de 4,9377 lei/EUR, valabil pentru data de referință a evaluării.



Măndrică

7. Anexe

Anexa nr. 1 - Metoda comparației directe

Comparația directă este metoda recomandată în primul rând pentru evaluarea terenului.

Comparația directă poate fi utilizată pentru evaluarea terenului liber sau considerat liber pentru scopul evaluării. Comparația directă este cea mai utilizată metodă pentru evaluarea terenului și cea mai preferată metodă atunci când sunt disponibile vânzări de terenuri comparabile.

În aplicarea acestei metode sunt colectate, analizate, comparate și ajustate vânzările de loturi și alte date privind parcele similare, în scopul estimării valorii terenului subiect. În procesul de comparație sunt luate în considerare asemănările și deosebirile dintre loturile similare și terenul subiect.

Variabilele luate cel mai des în considerare ca elemente de comparație sunt caracteristicile fizice ale terenului, care se referă la mărimea și forma acestuia, deschiderea la drumul de acces, topografia, localizarea și priveliștea.

Etapele sunt următoarele:

- 1) Sunt colectate date despre vânzările și închirierile finalizate și ofertele active;
- 2) Identificarea asemănărilor și diferențierile dintre aceste date;
- 3) Sortarea informațiilor în funcție de relevanța lor;
- 4) Ajustarea prețurilor comparabilelor pentru a justifica diferențele față de caracteristicile terenului subiect;

Formarea concluziei asupra valorii de piață a terenului evaluat.

PROCESUL DE OBTINERE A INFORMAȚIILOR RELEVANTE PRIVIND EVALUAREA TERENULUI					
<p>În vederea obținerii de informații relevante din piața specifică proprietății imobiliare subiect, au fost parcurse următoarele patru etape principale:</p> <p>1. Planificarea – În această etapă au fost evidențiate caracteristicile proprietății subiect, determinate în baza informațiilor furnizate de client, informațiilor culese din surse publice de informații și informațiilor culese în timpul inspecției în teren.</p> <p>Caracteristicile considerate relevante includ tipul imobilului, dreptul de proprietate transmis, condițiile de înțelegere și vânzare, adresa, amplasarea, suprafața, utilitățile disponibile, accesul, vecinătățile, punctele de interes, principalele artere și zonă etc.</p> <p>2. Colectarea – Această etapă presupune culegerea informațiilor din diverse surse de informații și validarea acestora ori de câte ori este posibil prin verificări încruciate.</p> <p>3. Analiza – Procesul de analiză are ca scop filtrarea informațiilor, în vederea restrângerii intervalului și identificării de oferte ale unor proprietăți imobiliare similare imobilului evaluat.</p> <p>4. Dămunarea – Presupune finalizarea procesului de obținere a informațiilor relevante și are la bază sinteza etapelor anterioare, prin raportarea într-un format clar și concis a informațiilor relevante identificate.</p> <p>• În cazul prezentei evaluări, procesul de obținere a informațiilor relevante s-a concretizat prin completarea "fișei de colectare a informațiilor de piață", cu date și informații verificate și documentate, privind proprietăți imobiliare similare - oferte spre vânzare, valabile la data evaluării.</p> <p>• Proprietățile imobiliare prezentate în fișa de colectare au caracteristici fizice, juridice și economice similare cu cele ale proprietății subiect (caracteristici care pot fi în mod credibil și rezonabil ajustate pentru ca proprietatea comparabilă să reprezinte un substitut al proprietății subiect).</p>					
FIȘA DE COLECTARE A INFORMAȚIILOR DE PIATĂ RELEVANTE - TEREN LIBER					
	Subiect	Oferta	Oferta	Oferta	Oferta
Suprafața (mp)	300 mp	300 mp	600 mp	227 mp	500 mp
Preț oferta/vânzare (€/mp)	-	50 €/mp	33,8 €/mp	40 €/mp	40 €/mp
TIPUL COMPARABIL EI (tranzacție/oferta)	-	oferta	oferta	oferta	oferta
DREPTUL DE PROPRIETATE TRANSMIS	Drept absolut	Drept absolut	Drept absolut	Drept absolut	Drept absolut
RESTRIȚII LEGALE (reglementare urbanistică)	Nu sunt	similar	similar	similar	similar
CONDITII DE FINANȚARE	Numerar	Numerar	Numerar	Numerar	Numerar
CONDITII DE VANZARE	Nepartinitoare	Nepartinitoare	Nepartinitoare	Nepartinitoare	Nepartinitoare
CONDITII DE PIATĂ	Curente	Curente	Curente	Curente	Curente
LOCALIZARE	Mun. Râmnicu Sarat, cartier Bariera Focșani, str. Oitului, nr. 23, jud. Buzau	Mun. Râmnicu Sarat, cartier Bariera Focșani, str. Oitului, nr. 18	Mun. Râmnicu Sarat, cartier Bariera Focșani, str. Timișului	Mun. Râmnicu Sarat, cartier Sarbi, str. Marilor, nr. 23A	Mun. Râmnicu Sarat, str. Bradului, nr. 2
SUPRAFATA (mp)	300 mp	300 mp	600 mp	227 mp	500 mp
DESTINATIA (utilizarea terenului)	intravilan	intravilan	intravilan	intravilan	intravilan
AMENAJARI EXTERIOARE (strazi, trotuare etc)	asfaltat	pietruit	pietruit	pietruit	asfaltat
TOPOGRAFIE/RELIEF	drept	drept	drept	drept	drept
UTILITATI DISPONIBILE	utilitati la limita proprietati	utilitati la limita proprietati	utilitati la limita proprietati	utilitati la limita proprietati	utilitati la limita proprietati
FORMA IN PLAN & DESCHIDERE	deschidere	deschidere	deschidere	deschidere	deschiderea
Pentru proprietățile comparabile selectate au fost atașate prezentului raport, PrintScreen-ul cu oferta și datele de contact (bank și nr. de telefon)					

EVALUAREA TERENULUI - ABORD, PRIN PIATA, METODA COMPARATIEI DIRECTE-ANALIZA PE PERECHI DE DATE					
Element de comparatie	Subiect	Comparabila A	Comparabila B	Comparabila C	Comparabila D
Suprafata (mp)	300 mp	300 mp	600 mp	227 mp	500 mp
Pret oferta/vanzare (€/mp)		59 €/mp	34 €/mp	40 €/mp	40 €/mp
ELEMENTE SPECIFICE TRANZACTIONARII					
TIPUL COMPARABILEI (tranzactie/oferta)		oferta	oferta	oferta	oferta
Marja de negociere din piata specifica (%)	-15%	-15%	-15%	-15%	-15%
Cuquantum ajustare (€/mp)		-7,5 €/mp	-5,1 €/mp	-5,9 €/mp	-6,0 €/mp
PRET ESTIMAT DE TRANZACTIE (€/mp)		43 €/mp	29 €/mp	34 €/mp	34 €/mp
DREPTUL DE PROPRIETATE TRANSMIS	Drept absolut	Drept absolut	Drept absolut	Drept absolut	Drept absolut
Cuquantum ajustare (%)		0%	0%	0%	0%
Cuquantum ajustare (€/mp)		€/mp	€/mp	€/mp	€/mp
PRET AJUSTAT (€/mp)		43 €/mp	29 €/mp	34 €/mp	34 €/mp
RESTRICTII LEGALE (reglementare urbanistice)	nu sunt	similar	similar	similar	similar
Cuquantum ajustare (%)		0%	0%	0%	0%
Cuquantum ajustare (€/mp)		€/mp	€/mp	€/mp	€/mp
PRET AJUSTAT (€/mp)		43 €/mp	29 €/mp	34 €/mp	34 €/mp
CONDITII DE FINANTARE	numerar	Numerar	Numerar	Numerar	Numerar
Cuquantum ajustare (%)		0%	0%	0%	0%
Cuquantum ajustare (€/mp)		€/mp	€/mp	€/mp	€/mp
PRET AJUSTAT (€/mp)		43 €/mp	29 €/mp	34 €/mp	34 €/mp
CONDITII DE VANZARE	departitoare	departitoare	departitoare	departitoare	departitoare
Cuquantum ajustare (%)		0%	0%	0%	0%
Cuquantum ajustare (€/mp)		€/mp	€/mp	€/mp	€/mp
PRET AJUSTAT (€/mp)		43 €/mp	29 €/mp	34 €/mp	34 €/mp
CONDITII DE PIATA	Curente	Curente	Curente	Curente	Curente
Cuquantum ajustare (%)		0%	0%	0%	0%
Cuquantum ajustare (€/mp)		€/mp	€/mp	€/mp	€/mp
PRET AJUSTAT (€/mp)		43 €/mp	29 €/mp	34 €/mp	34 €/mp
ELEMENTE SPECIFICE PROPRIETATII					
LOCALIZARE	Mun. Ramnicu Sarat, cartier Bariera Focsani, str. Otulul, nr. 23, jud. Buzau	Mun. Ramnicu Sarat, cartier Bariera Focsani, str. Otulul, nr. 15	Mun. Ramnicu Sarat, cartier Bariera Focsani, str. Focsanului	Mun. Ramnicu Sarat, cartier Sarbi, str. Morilor, nr. 23A	Mun. Ramnicu Sarat, str. Bradului, nr. 2
Comparativ cu subiectul		locatie similara	locatie similara	locatie inferioara	locatie similara
Cuquantum ajustare (%)		0%	0%	15%	0%
Cuquantum ajustare (€/mp)		€/mp	0,0 €/mp	5,1 €/mp	€/mp
PRET AJUSTAT (€/mp)		43 €/mp	29 €/mp	39 €/mp	34 €/mp
CARACTERISTICI FIZICE					
SUPRAFATA (mp)	300 mp	300 mp	600 mp	227 mp	500 mp
Cuquantum ajustare (%)		0%	45%	0%	30%
Cuquantum ajustare (€/mp)		0,0 €/mp	12,9 €/mp	0,0 €/mp	10,2 €/mp
DESTINATIA (utilizarea terenului)	intravilan	intravilan	intravilan	intravilan	intravilan
Cuquantum ajustare (%)		0%	0%	0%	0%
Cuquantum ajustare (€/mp)		€/mp	€/mp	€/mp	€/mp
AMENAJARI EXTERIOARE (strazi, trotuare etc)	asfaltat	pietruit	pietruit	pietruit	asfaltat
Cuquantum ajustare (%)		5%	5%	5%	0%
Cuquantum ajustare (€/mp)		2,1 €/mp	1,4 €/mp	1,9 €/mp	0,0 €/mp
TOPOGRAFIE/RELIEF	drept	drept	drept	drept	drept
Cuquantum ajustare (%)		0%	0%	0%	0%
Cuquantum ajustare (€/mp)		€/mp	€/mp	€/mp	€/mp
UTILITATI DISPONIBILE	utilitati la limita proprietati	utilitati la limita proprietati	utilitati la limita proprietati	utilitati la limita proprietati	utilitati la limita proprietati
Cuquantum ajustare (%)		0%	0%	0%	0%
Cuquantum ajustare (€/mp)		0,0 €/mp	0,0 €/mp	0,0 €/mp	0,0 €/mp
FORMA IN PLAN & DESCHIDERE	regulata, 1 deschidere	regulata, 1 deschidere	regulata, 1 deschidere	neregulata, 1 deschidere	regulata, 2 deschideri
Cuquantum ajustare (%)		0%	0%	10%	-5%
Cuquantum ajustare (€/mp)		0,0 €/mp	0,0 €/mp	3,9 €/mp	-1,7 €/mp
Total ajustare caracteristici fizice %		5%	50%	15%	25%
Total ajustare caracteristici fizice (€/mp)		2,1 €/mp	14,3 €/mp	5,8 €/mp	8,5 €/mp
PRET AJUSTAT (€/mp)		44,6 €/mp	43,0 €/mp	44,6 €/mp	42,5 €/mp
Cheltuieli pt. aducere la stadiul de teren constructibil	nu	nu este cazul	nu este cazul	nu este cazul	nu este cazul
Cuquantum ajustare (%)		0%	0%	0%	0%
Cuquantum ajustare (€/mp)		€/mp	€/mp	€/mp	€/mp
PRET AJUSTAT (€/mp)		45 €/mp	43 €/mp	45 €/mp	43 €/mp
Ajustare totala bruta absoluta (€)		2,1 €	14,3 €	10,9 €	11,9 €
Ajustare totala procentuala absoluta (%)		5%	50%	32%	35%
Numarul de ajustari (buc.)		1	2	3	2
VALOARE DE PIATA* :		45 €/mp	13.500 €	echivalent a	66.659 lei
*Conform GEV 630/art. 53, selectarea concluziei asupra valorii este determinata de proprietatea imobilizata (Co_A), care este cea mai apropiata de piata litic, juridic si economic de proprietatea subiect si asupra pretului carea s-au efectuat cele mai mici ajustari					Curs valutar BNR: 4.9377 lei/€

JUSTIFICAREA AJUSTARILOR APPLICATE ÎN CADRUL COMPARAȚIEI DIRECTE

AJUSTARE PENTRU TIPUL COMPARABILULUI - CANTITATE / TRANZACȚIE							
Avaluați valoarea funcțională propriu-zisă a comparabilului în ceea ce privește valoarea și performanța din punct de vedere al caracteristicilor sale fizice și economice, în funcție de caracteristicile sale fizice și economice comparabile.							
AJUSTARE PENTRU CANTITATE / TRANZACȚIE							
Nu există ajustare pentru diferențele cantitative dintre valoarea și performanța din punct de vedere al caracteristicilor sale fizice și economice comparabile și valoarea și performanța din punct de vedere al caracteristicilor sale fizice și economice ale terenului evaluat.							
AJUSTARE PENTRU LOCALITATE							
Ajustarea este localitate, care, la începutul procesului de aplicare a metodei de comparație deosebită în ceea ce privește caracteristicile fizice și economice ale terenului evaluat. Ajustarea este localitate în ceea ce privește valoarea și performanța din punct de vedere al caracteristicilor sale fizice și economice comparabile și valoarea și performanța din punct de vedere al caracteristicilor sale fizice și economice ale terenului evaluat.							
Co. A	Man. Romanu Slatina, cartier Bara Făcurea, nr. Ghidul nr. 13 - localitate	Co. B	Man. Romanu Slatina, cartier Făcurea, nr. Ghidul nr. 13 - localitate				
Co. C	Man. Romanu Slatina, cartier Slatina, nr. Ghidul nr. 13 - localitate	Co. D	Man. Romanu Slatina, cartier Slatina, nr. Ghidul nr. 13 - localitate				
Ajustarea este aplicată pentru diferențele de localitate, care sunt reflectate în valoarea și performanța din punct de vedere al caracteristicilor sale fizice și economice comparabile și valoarea și performanța din punct de vedere al caracteristicilor sale fizice și economice ale terenului evaluat.							
AJUSTARE PENTRU DIFERENȚELE DE SUPRAȚĂ							
Ajustarea este aplicată pentru diferențele de suprafață dintre valoarea și performanța din punct de vedere al caracteristicilor sale fizice și economice comparabile și valoarea și performanța din punct de vedere al caracteristicilor sale fizice și economice ale terenului evaluat.							
Co. A	nu este aplicată	Co. B	nu este aplicată				
Co. C	nu este aplicată	Co. D	nu este aplicată				
Ajustarea este aplicată pentru diferențele de suprafață, care sunt reflectate în valoarea și performanța din punct de vedere al caracteristicilor sale fizice și economice comparabile și valoarea și performanța din punct de vedere al caracteristicilor sale fizice și economice ale terenului evaluat.							
AJUSTARE PENTRU DIFERENȚELE DE VÂRSTĂ							
Comparațiile sunt făcute între terenurile comparabile și terenul evaluat, astfel încât să se asigure că toate caracteristicile sunt comparabile.							
AJUSTARE PENTRU AMPLASAMENT / DIFERENȚE							
Ajustarea este aplicată pentru diferențele de amplasament și de accesibilitate dintre valoarea și performanța din punct de vedere al caracteristicilor sale fizice și economice comparabile și valoarea și performanța din punct de vedere al caracteristicilor sale fizice și economice ale terenului evaluat.							
Co. A	nu este aplicată	Co. B	nu este aplicată				
Co. C	nu este aplicată	Co. D	nu este aplicată				
Ajustarea este aplicată pentru diferențele de amplasament și de accesibilitate, care sunt reflectate în valoarea și performanța din punct de vedere al caracteristicilor sale fizice și economice comparabile și valoarea și performanța din punct de vedere al caracteristicilor sale fizice și economice ale terenului evaluat.							
AJUSTARE PENTRU TOPOGRAFIE / UTILIZARE							
Amplasamentul este corectat în funcție de diferențele de amplasament și de accesibilitate dintre valoarea și performanța din punct de vedere al caracteristicilor sale fizice și economice comparabile și valoarea și performanța din punct de vedere al caracteristicilor sale fizice și economice ale terenului evaluat.							
Co. A	nu este aplicată	Co. B	nu este aplicată				
Co. C	nu este aplicată	Co. D	nu este aplicată				
Ajustarea este aplicată pentru diferențele de amplasament și de accesibilitate, care sunt reflectate în valoarea și performanța din punct de vedere al caracteristicilor sale fizice și economice comparabile și valoarea și performanța din punct de vedere al caracteristicilor sale fizice și economice ale terenului evaluat.							
AJUSTARE PENTRU UTILITATE / DIFERENȚE							
Funcționalitatea este corectată în funcție de diferențele de utilitate dintre valoarea și performanța din punct de vedere al caracteristicilor sale fizice și economice comparabile și valoarea și performanța din punct de vedere al caracteristicilor sale fizice și economice ale terenului evaluat.							
Co. A	nu este aplicată	Co. B	nu este aplicată				
Co. C	nu este aplicată	Co. D	nu este aplicată				
Ajustarea este aplicată pentru diferențele de utilitate, care sunt reflectate în valoarea și performanța din punct de vedere al caracteristicilor sale fizice și economice comparabile și valoarea și performanța din punct de vedere al caracteristicilor sale fizice și economice ale terenului evaluat.							
AJUSTARE PENTRU FORMA ȘI DECIZIE							
Diferențele dintre caracteristicile fizice și economice comparabile și caracteristicile fizice și economice ale terenului evaluat sunt corectate în funcție de diferențele de formă și de decizie.							
A	regula, 1 casă	B	regula, 1 casă	C	regula, 1 casă	D	regula, 1 casă
Ajustarea este aplicată pentru diferențele de formă și de decizie, care sunt reflectate în valoarea și performanța din punct de vedere al caracteristicilor sale fizice și economice comparabile și valoarea și performanța din punct de vedere al caracteristicilor sale fizice și economice ale terenului evaluat.							
AJUSTARE PENTRU CANTITATE DE ADUCERE LA STADIUL DE TEREN CONSTRUIT							
Amplasamentul este corectat în funcție de diferențele de cantitate de aducere la stadiul de teren construit dintre valoarea și performanța din punct de vedere al caracteristicilor sale fizice și economice comparabile și valoarea și performanța din punct de vedere al caracteristicilor sale fizice și economice ale terenului evaluat.							
Co. A	nu este aplicată	Co. B	nu este aplicată				
Co. C	nu este aplicată	Co. D	nu este aplicată				
Ajustarea este aplicată pentru diferențele de cantitate de aducere la stadiul de teren construit, care sunt reflectate în valoarea și performanța din punct de vedere al caracteristicilor sale fizice și economice comparabile și valoarea și performanța din punct de vedere al caracteristicilor sale fizice și economice ale terenului evaluat.							

Tinand cont de informatiile disponibile, amplasamentul in zona, utilitati, posibilitati de acces, valoarea unitara (EUR/mp) a terenului luat in considerare se afla in jurul valorii (medii) de 45 EUR/mp, conform anexei de calcul. Tinand seama de considerentele prezentate valoarea de piata estimata a terenului supus evaluarii este:

V = 13.500 EUR, echivalent a 66.659 LEI


Valoarea nu este afectata de T.V.A.





Mănescu Mihai
Mănescu Mihai | Servicii Complete de Evaluare

Anexa nr. 2 - Fotografii:


Acces si vecinatati



Acces si vecinatati




Perspectiva asupra terenului



Perspectiva asupra terenului

Anexa nr. 3 – Localizare in zona









Sursa: <https://geoportal.ancpi.ro/geoportal/imobile/Harta.html>



Sursa: Google Maps

Foto din anunt





Comparabila teren C

Teren de vânzare

9 000 EUR negociabil

0746-8894

scrie ma pe facebook
Anunturi imobiliare



Ionut Poparian

0746-8894



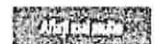

Distribuie anuntul pe



Descriere

vand teren intravilan cu constructii lucrate 22 fire situat in Rameni sat cartier Sarbi masura de 40 mp utilitate
vazuta in plan de constructii




0746-8894



<https://www.publi24.ro/anunturi/imobiliare/de-vanzare/terenuri/teren-intravilan/anunt/teren-de-vanzare/1830gd8042df7geie9fd2f316040375i.html>

40 E/mp, cartier Sarbi, str. Morilor, nr. 23A, mai putin favorabil, intravilan, drept, pietruit, utilitati la limita proprietatii, neregulata (trapez), 1 deschidere, informatii obtinute telefonic

Foto din anunt



Comparabila teren D

vand teren intravilan 500m Ramnicul Sarat

20 000 EUR




Descriere

teren este bun pentru constructii si este de a avea o curte si un garaj pe terenul propriu
pe strada bradului nr. 2 peste pod spre Oreavu, similar, 500 mp, intravilan, drept, asfaltat,
utilitati la limita proprietatii, regulata, 2 deschideri, informatii obtinute telefonic

0746330936

<https://www.publi24.ro/anunturi/immobiliare/de-vanzare/terenuri/teren-ptr-casa/anunt/vand-teren-intravilan-500m-ramnicul-sarat/e84e586g008e7757d5f81g08e0eg38g4.html>

40 E/mp, str. Bradului, nr. 2, peste pod spre Oreavu, similar, 500 mp, intravilan, drept, asfaltat, utilitati la limita proprietatii, regulata, 2 deschideri, informatii obtinute telefonic



pe strada Bradului nr. 2, peste pod spre Oreavu, similar, 500 mp, intravilan, drept, asfaltat, utilitati la limita proprietatii, regulata, 2 deschideri, informatii obtinute telefonic



pe strada Bradului nr. 2, peste pod spre Oreavu, similar, 500 mp, intravilan, drept, asfaltat, utilitati la limita proprietatii, regulata, 2 deschideri, informatii obtinute telefonic



pe strada Bradului nr. 2, peste pod spre Oreavu, similar, 500 mp, intravilan, drept, asfaltat, utilitati la limita proprietatii, regulata, 2 deschideri, informatii obtinute telefonic



pe strada Bradului nr. 2, peste pod spre Oreavu, similar, 500 mp, intravilan, drept, asfaltat, utilitati la limita proprietatii, regulata, 2 deschideri, informatii obtinute telefonic



pe strada Bradului nr. 2, peste pod spre Oreavu, similar, 500 mp, intravilan, drept, asfaltat, utilitati la limita proprietatii, regulata, 2 deschideri, informatii obtinute telefonic


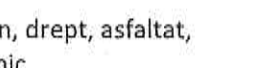
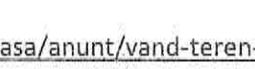
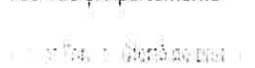

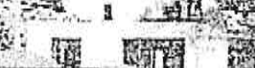



Foto din anunt



Anexa nr. 5 – Documente



Oficiul de Cadastru și Publicitate Imobiliară Buzău
București
București

ANCP

EXTRAS DE CARTE FUNCİARĂ
PENTRU INFORMARE

Carte Funciară Nr. 32724 Râmnicu Sărat

Tip: 57046
Zona: 14
Luna: 07
Anul: 2023



A. Partea I. Descrierea imobilului

TEREN intravilan

Nr. CF vechi: 7347
Nr. cadastral vechi: 6141

Adresa: Loc. Râmnicu Sărat, Cartier Banera Focsani, Str. Citului, Nr. 23, Jud. Buzău

Nr. Crt.	Nr. cadastral topografic	Suprafață (mp)	Observații / Referințe
01	17724	200	Teren intravilan

B. Partea II. Proprietari și acte

Înscrieri privitoare la dreptul de proprietate și alte drepturi reale	Referințe
40773 / 24/09/2010 Act Dezmembreare nr. 1701, din 22/09/2010 emis de RNPA MARIN FLORICA ȘI CUMITRASCU CRISTINA ELEONORA; Se infirmeză cartea funciara nr. 7347 a unitatii administrativ teritoriale Râmnicu Sărat, care cuprinde imobilul cu numărul cadastral descris la PIV-1, rezultat din dezmembrearea imobilului cu numărul cadastral 5908 din cartea funciara nr. 7093 a aceluiași unitati administrativ teritoriale, dobândit prin faza titlu H.G. nr. 1348, din 27/12/2001 emis de GUVERNUL ROMÂNIEI (protocol nr.13116/16.12.2004 emis de MINISTERUL APARĂRII NAȚIONALE);	A1
B1 Intabulare, drept de PROPRIETATE, dobândit prin Lege, cota actuala 1/1 1) MUNICIPIUL RÂMNICU SĂRAT, în administrare Consiliului Local Râmnicu Sărat Cerere nr. 51088, din 15/01/2007;	A1
B2 schimbarea numărului cadastral vechi 1699 în numărul cadastral electronic 4076, dobândit prin faza titlu H.G. nr. 1348, din 27/12/2001 emis de GUVERNUL ROMÂNIEI (protocol nr.13116/16.12.2004 emis de MINISTERUL APARĂRII NAȚIONALE);	A1
B3 Intabulare, drept de PROPRIETATE, dobândit prin Lege, cota actuala 1/1 1) MUNICIPIUL RÂMNICU SĂRAT, în administrare Consiliului Local Râmnicu Sărat Cerere nr. 51088, din 15/01/2007;	A1
B4 schimbarea numărului cadastral vechi 1699 în numărul cadastral electronic 4076, dobândit prin faza titlu	A1
134007 / 26/10/2021 Act Administrativ nr. Certificat de nomenclatura stradala și adresa nr. 21, din 09/07/2021 emis de Primaria Râmnicu Sărat;	A1
B6 schimbarea nomenclaturii și adresei imobilului	A1

C. Partea III. SARCINI

Înscrieri privind dezmembărâmintele dreptului de proprietate, drepturi reale de garanție și sarcini	Referințe
NU SUNT	

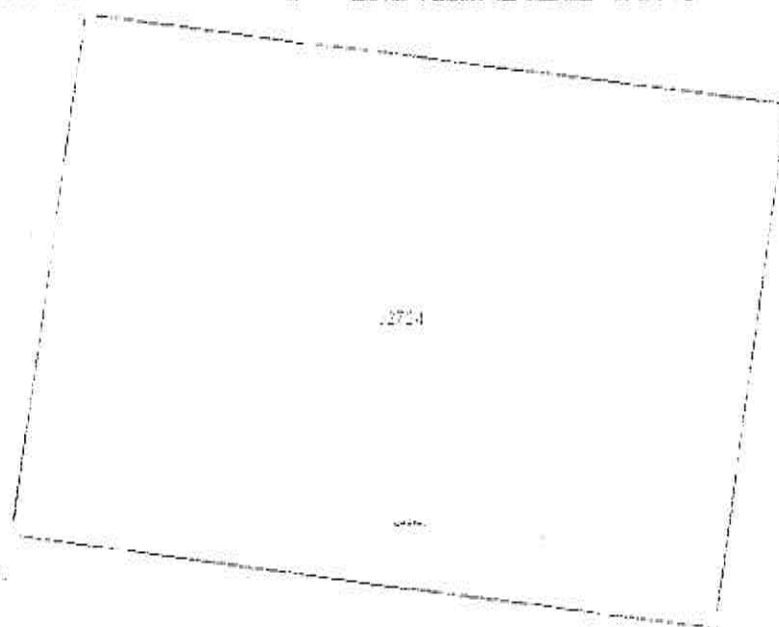
Cartea Funciara nr. 22/2014 Comuna Dragănești Municipiul Buzău Județul Sîrbia
Anexa Nr. 1 La Partea I

Teren

Nr. cadastral	Suprafața (mp)	Observații / Referințe
32724	300	

* Suprafața este determinată în planul de proiecție Stereaz 70.

DE LA PUNCTUL 100000



Date referitoare la teren

No.	Categorie de folosință	Destinație	Suprafața (mp)	Turle	Parcelă	Numero	Observații / Referințe
1	arabil	DA	300				

Lungime Segmente

() Valorile lungimilor segmentelor sunt obținute din proiecție în plan.

Punct început	Punct sfârșit	Lungime segment (m)
1	2	18,994
2	3	4,342
3	4	20,001
4	1	5,619

** Lungimile segmentelor sunt determinate în planul de proiecție Stereaz 70 și sunt rotunjite la 1 milimetru.
 *** Distanța dintre puncte este formată din segmente cumulate ce sunt mai mici decât valoarea 1 milimetru

Carta Funciara Nr. 32724 Comuna/Oraș/Municipiul Bacău, Serv.

Extrasul de carte funciara generat prin sistemul informatic integrat al ANCP este valabil în condițiile prevăzute de art. 7 din Legea nr. 455/2001, corectat cu art. 3 din O.U.G. nr. 41/2016, exclusiv în mediul electronic, pentru activități și procese administrative prevăzute de legislația în vigoare. Valabilitatea poate fi extinsă și în forma fizică a documentului, fără semnătură olografă, cu acceptul expres sau procedural al instituției publice din entitatea care a solicitat prezentarea acestui extras.

Verificarea corectitudinii și realității informațiilor conținute de document se poate face la adresă www.ancp.ro/verificare, folosind codul de verificare disponibil în acest document. Codul de verificare este valabil 30 de zile calendaristice de la momentul generării documentului.

Data și ora generării:

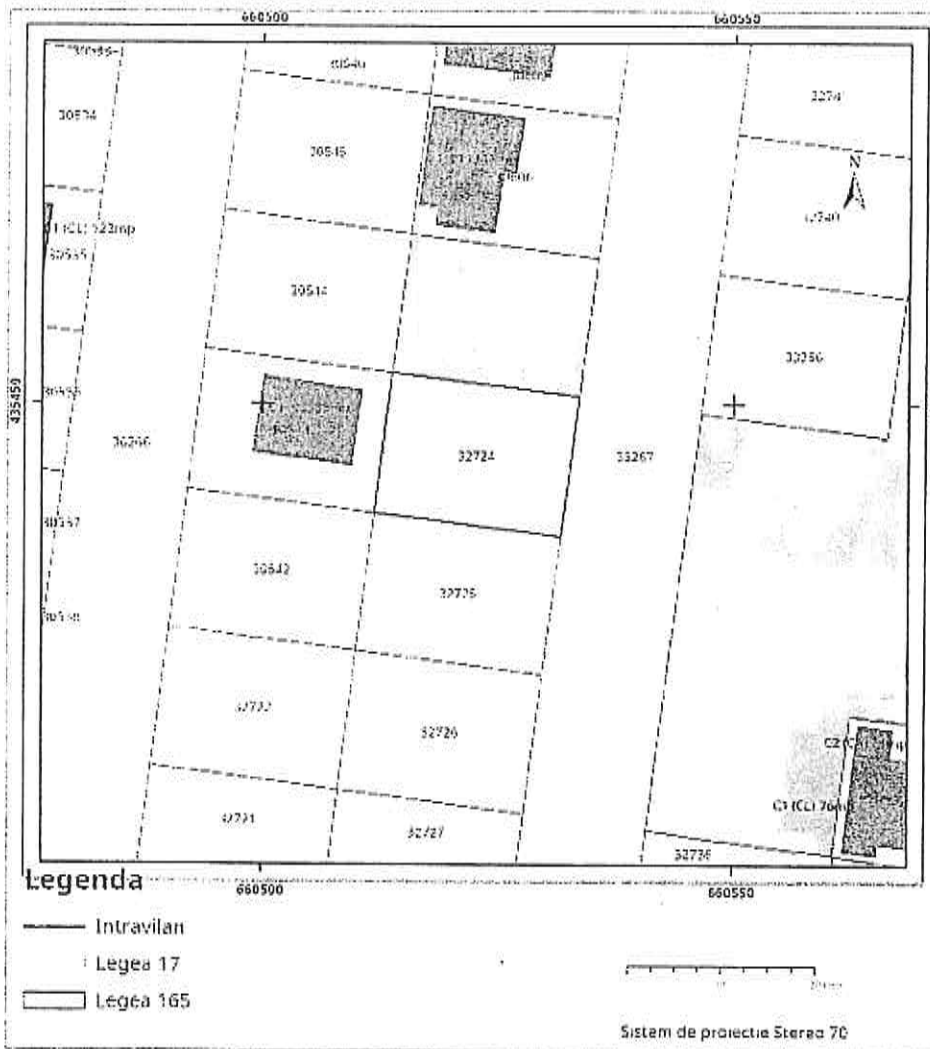
14/07/2023, 12:55



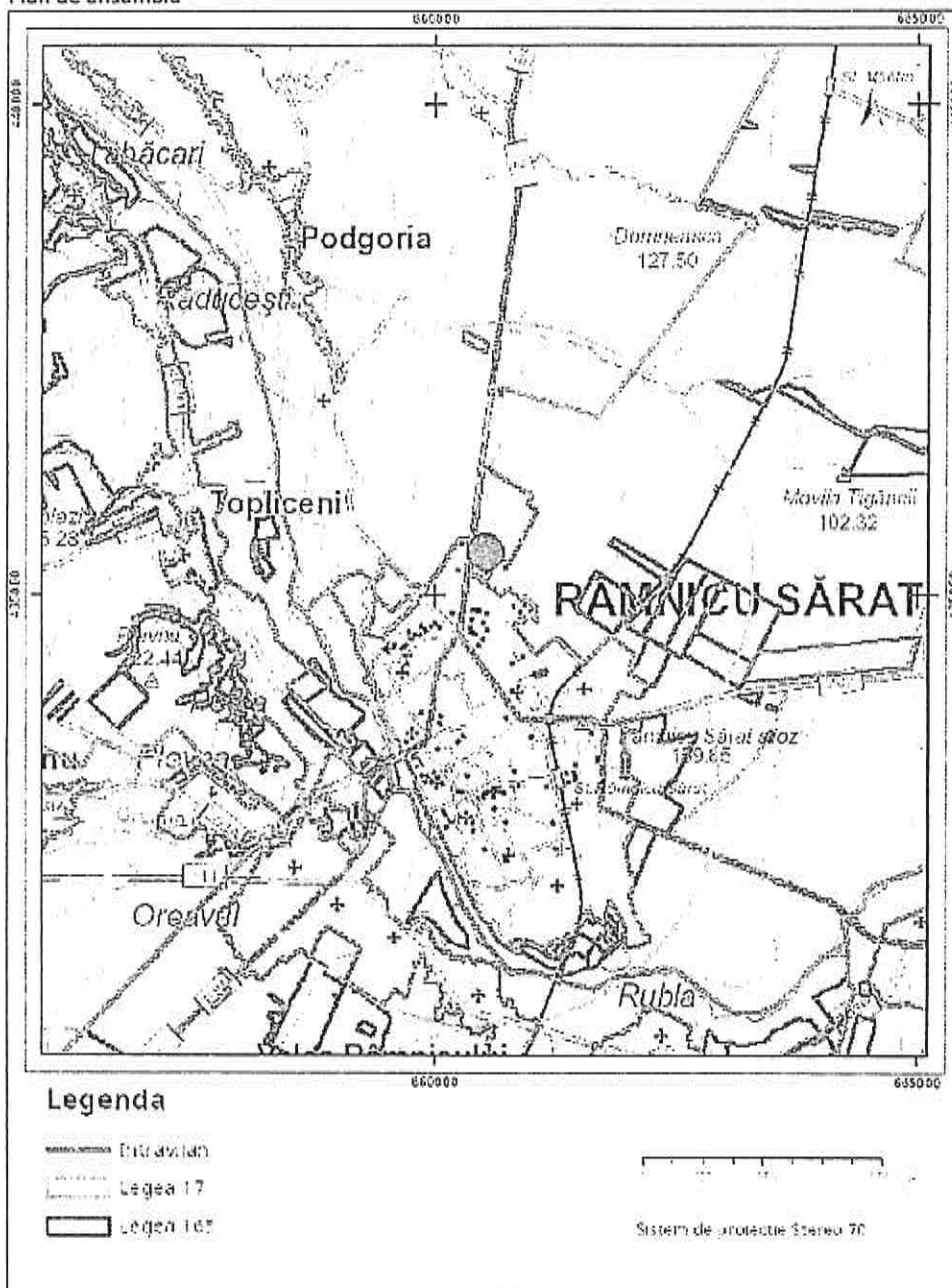
Oficiul de Cadastru și Publicitate Imobiliară BUZAU
 Biroul de Cadastru și Publicitate Imobiliară Buzau

Cod verificare 100150766296	EXTRAS DE PLAN CADASTRAL		Nr. cerere	201013
	pentru imobilul cu IE 32724, UAT Râmnicu Sărat / BUZAU, Loc. Râmnicu Sărat, Cartier Bariera Focșani, Str. Oltului, Nr. 23		Zona	25
			Luna	07
			Anul	2023

Teren: 300 mp
 Teren: intravilan
 Categoria de folosință(mp): Arabil 300mp
 Plan detaliu



Plan de ansamblu



Sarcini tehnice (intersecții cu limitele lagilor speciale)
 Legea 17, Art. 3 □

Semnat electronic

Ultima actualizare a geometriei: 28-10-2021
 Data și ora generării: 25-07-2023 13:33

Fisa activ fix

Data: 27-07-2023

Pozitie curenta= Stare: Activ

Administrator	Municipiu Ramnicu Sarat		
NrInventar	1841	Grupa	
Data receptie/PIF	01-04-2011	Codul de clasificare	
Valoare	15,091.83	Data inceput amortizare	01-04-2011
Amortizare lunara	0.00	Data amortizare completa	
Denumire activ fix / Caracteristici tehnice		Durata normata de functionare	
TEREN Cartier Bariera Focsani - Extindere, parcela 9, lot , Strada Oltului, nr. 23, lit. , bl. , in suprafata de 300 mp		Durata ramasa	
TEREN EXT.BARIERA FOCSANI PARC.9 S=300MP		Valoare amortizata	0.00
Activ-Privat		Valoare ramasa de amortizat	0.00
Clasificare contabila	211.01.00.02 terenuri din domeniul privat al statului		
Cont de amortizare	Fara amortizare		
Obiectiv			
Loc de folosinta	EXT. BARIERA FOCSANI	Angajat	RAMNICU SARAT

Plan amortizare pentru anul 2023

1	2	3	4	5	6	7	8	9	10	11	12
0.00	0.00	0.00	0.00	0.00	0.00	0.00	0.00	0.00	0.00	0.00	0.00

Istoric operatii

Data	Stare / Tip operatie / Domeniu / Administrator / Durata suplimentara	Valoare adaugata	Valoare finala
30-11-2021	Pozitie curenta= Stare: Activ / Reevaluare / Privat / Municipiu Ramnicu Sarat	1,995.83	15,091.83
31-08-2018	Pozitie istoric= Stare: Activ / Reevaluare / Privat / Municipiu Ramnicu Sarat	7,977.52	13,096.00
01-01-2018	Pozitie istoric= Stare: Activ / Modificare informatii generale / Privat / Municipiu Ramnicu Sarat	0.00	5,118.48
01-01-1900	Pozitie istoric= Stare: Activ / Adaugare / Privat / Municipiu Ramnicu Sarat	0.00	5,118.48

Elemente de identificare

Adresa = Strada OLTULUI, Nr. 23, Parcela = 9.00 ,Categorie = Intravilan ,CategorieDeFolosinta = Intravilan ,Destinatie = Intravilan ,NumarCadastral = 0 ,NumarCarteFunciara = 0 ,Suprafata = 0.00

ANCIPI

**EXTRAS DE CARTE FUNCİARĂ
PENTRU INFORMARE**

Carte Funciară Nr. 32725 Râmnicu Sărat

Cod verificare
100148198464



A. Partea I. Descrierea imobilului

TEREN Intravilan

Nr. CF vechi:7348
Nr. cadastral vechi:6142

Adresa: Loc. Râmnicu Sarat, Cartier Bariera Focsani, Str Oltului, Nr. 21, Jud. Buzau

Nr. Crt	Nr. cadastral topografic	Suprafata* (mp)	Observații / Referințe
A1	32725	300	Teren împrejmuit;

B. Partea II. Proprietari și acte

Înscrieri privitoare la dreptul de proprietate și alte drepturi reale	Referințe
40773 / 24/09/2010 Act Dezmembrare nr. 1701, din 22/09/2010 emis de BNPA MARIN FLORICA SI DUMITRASCU CRISTINA ELEONORA;	
B0 Se infiintează cartea funciara nr. 7348 a unitatii administrativ teritoriale Ramnicu Sarat , care cuprinde imobilul cu numarul cadastral descris la P/A+1, rezultat din dezmembrarea imobilului cu numarul cadastral 5908 din cartea funciara nr. 7093 a aceleiasi unitati administrativ teritoriale., dobandit prin fara titlu	A1
H.G. nr. 1348, din 27/12/2001 emis de GUvernul Romaniei (protocol MINISTERUL APARARII NATIONALE);	nr.13116/16.12.2004 emis de
B1 Intabulare, drept de PROPRIETATE, dobandit prin PROPRIETATE, cota actuala 0/1 1) MUNICIPIUL RIMNICU SARAT, in administrare Consiliului Local Rimnicu Sarat	A1
Cerere nr. 51088, din 15/01/2007;	
B2 schimbarea numarului cadastral vechi 1699 in numarul cadastral electronic 4076., dobandit prin fara titlu	A1
H.G. nr. 1348, din 27/12/2001 emis de GUvernul Romaniei (protocol MINISTERUL APARARII NATIONALE);	nr.13116/16.12.2004 emis de
B3 Intabulare, drept de PROPRIETATE, dobandit prin PROPRIETATE, cota actuala 0/1 1) MUNICIPIUL RIMNICU SARAT, in administrare Consiliului Local Rimnicu Sarat	A1
Cerere nr. 51088, din 15/01/2007;	
B4 schimbarea numarului cadastral vechi 1699 in numarul cadastral electronic 4076., dobandit prin fara titlu	A1
100307 / 23/07/2021 Act Administrativ nr. Certificat de nomenclatura stradala si adresa nr. 22, din 09/07/2021 emis de Primaria Ramnicu Sarat; Act Administrativ nr. Hotararea nr. 257, din 18/12/2009 emis de Primaria Ramnicu Sarat;	
B5 se noteaza actualizare categorie de folosinta si schimbare adresa imobil	A1

C. Partea III. SARCINI .

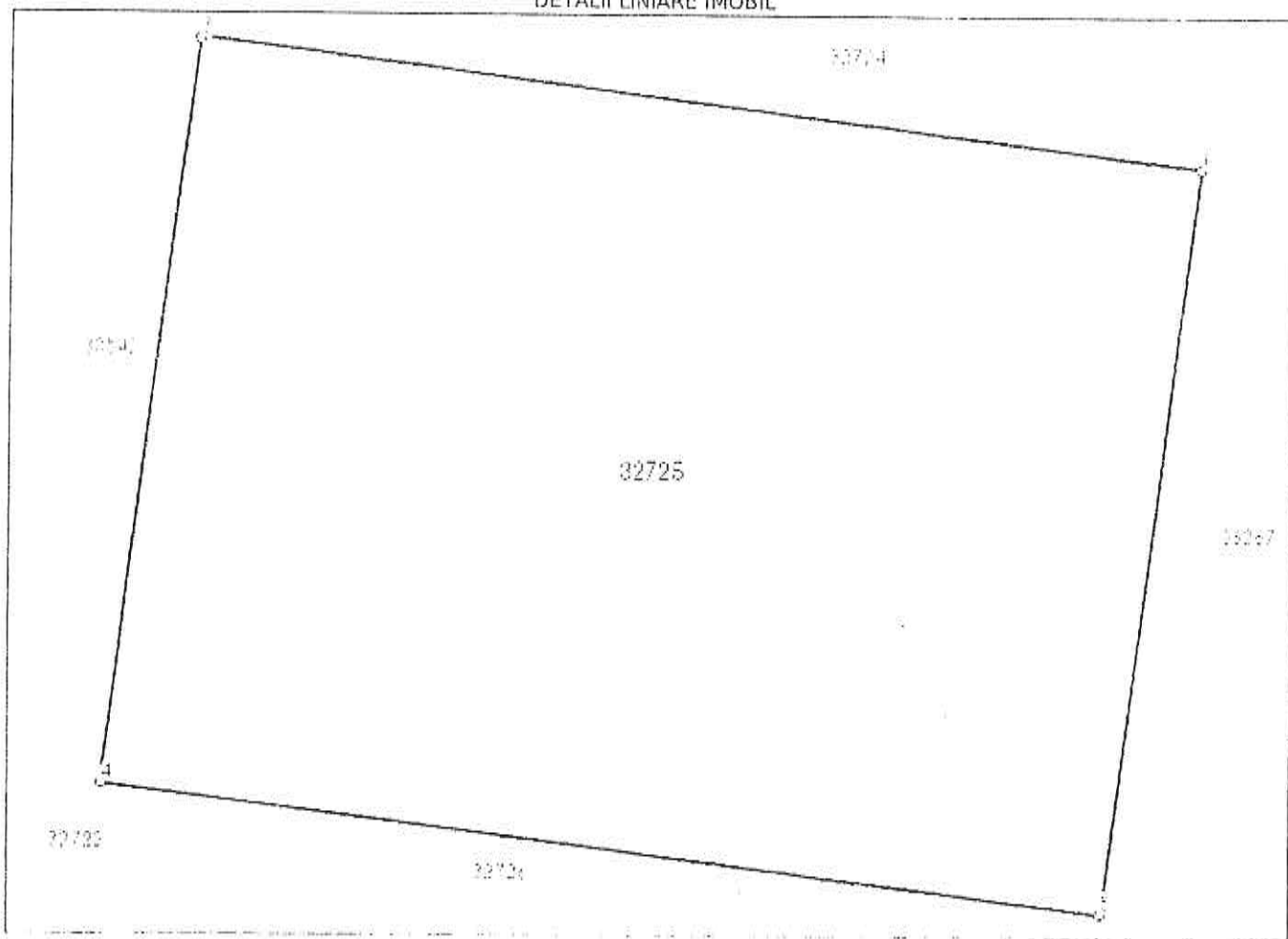
Inscrieri privind dezmembrămintele dreptului de proprietate, drepturi reale de garanție și sarcini	Referințe
NU SUNT	

Teren

Nr cadastral	Suprafața (mp)*	Observații / Referințe
32725	300	

* Suprafața este determinată în planul de proiecție Stereo 70.

DETALII LINIARE IMOBIL



Date referitoare la teren

Nr Crt	Categorie folosință	Intra vilan	Suprafața (mp)	Tarla	Parcelă	Nr. topo	Observații / Referințe
1	curți constructii	DA	300	-	-	-	

Lungime Segmente

1) Valorile lungimilor segmentelor sunt obținute din proiecție în plan.

Punct început	Punct sfârșit	Lungime segment (m)
1	2	20.001
2	3	0.03
3	4	14.97
4	5	19.998
5	1	15.0

** Lungimile segmentelor sunt determinate în planul de proiecție Stereo 70 și sunt rotunjite la 1 milimetru.

*** Distanța dintre puncte este formată din segmente cumulate ce sunt mai mici decât valoarea 1 milimetru.

Extrasul de carte funciară generat prin sistemul informatic integrat al ANCPI conține informațiile din cartea funciară active la data generării. Acesta este valabil în condițiile prevăzute de art. 7 din Legea nr. 455/2001, coroborat cu art. 3 din O.U.G. nr. 41/2016, exclusiv în mediul electronic, pentru activități și procese administrative prevăzute de legislația în vigoare. Valabilitatea poate fi extinsă și în forma fizică a documentului, fără semnătură olografă, cu acceptul expres sau procedural al instituției publice ori entității care a solicitat prezentarea acestui extras.

Verificarea corectitudinii și realității informațiilor conținute de document se poate face la adresa www.ancpi.ro/verificare, folosind codul de verificare online disponibil în antet. Codul de verificare este valabil 30 de zile calendaristice de la momentul generării documentului.

Data și ora generării,

14/07/2023, 12:54

HOTARARE

privind aprobarea Inventarului bunurilor care alcatuiesc domeniul privat al Municipiului Rm.Sarat la data de 28.02.2019

Consiliul Local al municipiului Râmnicu-Sărat, județul Buzău, întrunit în ședința de lucru ordinara in data de 28.03.2019;

Având în vedere:

- expunerea de motive a Primarului municipiului Rm.Sarat;
- raportul Directiei economice-Serviciul Buget-Contabilitate din cadrul aparatului de specialitate al primarului Municipiului Rm.Sarat in conformitate cu prevederile art.44 din Legea nr.215/2001 a administratiei publice locale, republicata, actualizata;
- avizul comisiei de specialitate a Consiliului local;
- prevederile art.4 din Legea nr.213/1998 privind proprietatea publica si regimul juridic al acestela, actualizata;
- prevederile art.2 din Ordinul Ministerului Finantelor Publice nr.2861/2009 pentru aprobarea Normelor privind organizarea si efectuarea inventarierii elementelor de natura activelor, datoriilor si capitalurilor proprii;
- modificarile intervenite in Inventarul bunurilor care alcatuiesc domeniul privat al Municipiului Rm.Sarat de la data adoptarii HCL nr.101/29.03.2018;
- prevederile HCL nr.52/28.02.2019 privind alegerea presedintelui de sedinta al Consiliului local al Municipiului Rm.Sarat pentru sedintele din lunile martie 2019- mai 2019;
- prevederile art.10, art.36, alin.2, lit.c, art.122 coroborat cu art.128 din Legea nr.215/2001 a administrației publice locale, republicata, actualizata;

Luand in considerare dispozitiile Legii nr.24/2000 privind normele de tehnica legislativa la elaborarea actelor normative republicata, cu modificarile si completarile ulterioare;

În temeiul art.39 alin.1, art.45 alin.3 si art.115 alin.1 lit.b din Legea nr.215/2001 a administrației publice locale, republicata, actualizata;

HOTĂRĂȘTE:

Art.1. Se aproba Inventarul bunurilor care alcatuiesc domeniul privat al Municipiului Rm.Sarat la data de **28.02.2019**, conform anexelor nr.1 și 2.

Anexele nr.1 si 2 fac parte integranta din prezenta hotarare.

Art.2. La intrarea in vigoare a prezentei hotarari HCL nr.101/29.03.2018 isi inceteaza aplicabilitatea.


Art.3. Cu aducerea la îndeplinire a prezentei hotarari se insarcineaza Primarul municipiului Rm.Sarat prin Directia economica-Serviciul Buget-Contabilitate, Compartimentul Administrare Patrimoniu din cadrul aparatului de specialitate al primarului municipiului Rm. Sarat precum si persoanele abilitate sa exercite controlul financiar preventiv propriu, respectiv auditul public intern, operatiuni ce se exercita asupra tuturor operatiunilor care afectează fondurile publice locale și/sau patrimoniul public și privat, conform reglementarilor legale

în domeniu, de către funcționarii publici din cadrul aparatului de specialitate al primarului abilitați în acest sens.

Art.4. Prezenta hotărâre se aduce la cunostința publică, respectiv se comunică Primarului municipiului Rm. Sărat, celor nominalizați cu ducerea la îndeplinire și se comunică Institutiei Prefectului Județului Buzău în vederea exercitării controlului cu privire la legalitate.

Această hotărâre a fost adoptată de către Consiliul Local al Municipiului Rm. Sărat în ședința ordinară din data de 28.03.2019, cu respectarea prevederilor art.45 alin.3 din Legea nr.215/2001, a administrației publice locale, republicată și actualizată, cu un număr de 18 voturi pentru, ___-___ abțineri și ___-___ voturi împotriva din numărul total de 19 consilieri locali în funcție și 18 consilieri locali prezenți.

Președinte de ședință,
Domnul consilier Florin Nicolescu



Contrasecunează,
Secretar,
Vagyas-Davidoiu Manuela

Nr. 80
Rm.Sărat 28.03.2019

Mândricel Mihai-Enigel – Evaluator Autorizat

Str. Bistritei nr. 13, Buzau

Buzau | Romania

mobil: +40 723 348 257

email: enigel.mandricel@gmail.com

Nr. raport: 21.6 / 25.07.2023

PRIMĂRIA MUNICIPIULUI
RĂMNICU SĂRAT
Intrare nr. 44384
Zona Luna 07 anul 2023

RAPORT DE EVALUARE

TEREN INTRAVILAN

Mun. Ramnicu Sarat, cartier Bariera Focsani, str. Oltului,

nr. 21, jud. Buzau

Client si Utilizator: PRIMARIA MUNICIPIULUI RAMNICU SARAT

25.07.2023

Către: PRIMARIA MUNICIPIULUI RAMNICU SARAT

Referitor la: TEREN INTRAVILAN

Mun. Ramnicu Sarat, cartier Bariera Focsani, str. Oltului, nr. 21, jud. Buzau

Urmare a solicitării dumneavoastră, am procedat la evaluarea proprietății indicate mai sus. Am efectuat inspecția proprietății, am analizat piața imobiliară specifică și am estimat valoarea de piață a proprietății în cauză în vederea informării clientului/utilizatorului în scopul vânzării terenului.

Mândricel Mihai-Enigel - evaluator autorizat EPI, EBIM, membru titular ANEVAR cu legitimația nr. 18772, a evaluat proprietatea în calitate de evaluator independent, raportul de evaluare fiind întocmit în concordanță cu Standardele de Evaluare a Bunurilor 2022.

În baza informațiilor disponibile, în urma analizelor, metodelor și raționamentelor aplicate, opinia noastră este că valoarea de piață a dreptului deplin de proprietate asupra proprietății descrise în acest raport, la 24.07.2023, este:

13.500 EUR, echivalent a 66.659 LEI

Valoarea nu este afectata de T.V.A.

- ✓ Valoarea a fost exprimată ținând seama exclusiv de ipotezele, ipotezele speciale și aprecierile exprimate în prezentul raport și este valabilă în condițiile economice și juridice existente la data evaluării.
- ✓ Valoarea este valabilă numai pentru utilizarea precizată în raport.
- ✓ Valoarea reprezintă opinia evaluatorului privind valoarea de piață a dreptului de proprietate asupra terenului, în ipoteza că acesta este liber de sarcini.

Cu deosebită considerație,

Mândricel Mihai-Enigel

Evaluator Autorizat EPI, EBIM

Membru Titular ANEVAR



A handwritten signature in black ink, appearing to read "Mihai-Enigel Mihai".

Cuprins

1. Rezumatul faptelor principale și al concluziilor importante	4
2. Declarația privind evaluarea	5
3. Termenii de referință ai evaluării	6
Identificarea evaluatorului.....	6
Identificarea clientului	6
Alți utilizatori desemnați.....	6
Responsabilitatea față de terți	6
Bunul evaluat. Obiectul evaluării.....	6
Adresa proprietății.....	6
Drepturi de proprietate evaluate.....	6
Scopul evaluării.....	6
Tipul valorii estimate	6
Moneda evaluării	7
Data evaluării.....	7
Data raportului	7
Natura și amploarea activităților evaluatorului. Inspecția proprietății	7
Natura și sursa informațiilor pe care se bazează evaluatorul	7
Ipoteze semnificative	7
Ipoteze semnificative speciale	8
Tipul raportului	8
Restricții de utilizare, difuzare sau publicare	8
Conformitatea evaluării cu SEV	9
4. Prezentarea datelor.....	10
Identificarea proprietății imobiliare subiect. Descrierea juridică	10
Identificarea eventualelor bunuri mobile evaluate	10
Date despre zonă, oraș, vecinătăți și amplasare.....	10
Informații despre amplasament. Descrierea apartamentului	10
Descrierea amenajărilor și construcțiilor	11
Date privind impozitele și taxele	11
Istoric, incluzând vânzările anterioare și ofertele sau cotațiile curente	11
5. Analiza datelor.....	12
Analiza pieței imobiliare	12
Cea mai bună utilizare	18
6. Evaluarea proprietatii.....	19
Metode de evaluare.....	19
Metoda comparației directe.....	19
Analiza rezultatelor și concluzia asupra valorii	19
7. Anexe	21

1. Rezumatul faptelor principale și al concluziilor importante

Client si Utilizator		PRIMARIA MUNICIPIULUI RAMNICU SARAT
Data raportului		25.07.2023
Data inspecției		24.07.2023.
Data evaluării		24.07.2023
Evaluator autorizat		Mândricel Mihai-Enigel, Evaluator Autorizat EPI, EBM, Legitimație 18772
Tip proprietate		Teren Intravilan
Adresa proprietății		Mun. Ramnicu Sarat, cartier Bariera Focsani, str. Oltului, nr. 21, jud. Buzau
Cod postal		125300
Cartier / amplasare		Zona de nord a mun. Ramnicu Sarat, iesirea spre Focsani, cartier Bariera Focsani
Utilități		Energie electrica, apa, canal, gaz – la limita proprietatii
Acces		str. Oltului, nr cad. 36267
Deschidere		15,0 ml la str. Oltului
Suprafața teren	exclusiv	300 mp suprafata masurata
	indiviz	-
Proprietar		PRIMARIA MUNICIPIULUI RAMNICU SARAT
Utilizare existentă		Teren intravilan , construit, categoria de folosinta curti constructii, conform extras CF
Curs de schimb valutar		4,9377 Lei/Eur
VALOAREA DE PIAȚĂ estimată		13.500 EUR 66.659 LEI
Valoarea nu este afectata de T.V.A.		
Dreptul de proprietate		Considerat deplin
Scopul evaluarii / tip de valoare estimata		Estimarea valorii de piata in vederea informarii clientului/utilizatorului in scopul vanzarii terenului
Sarcini înregistrate		Conform extrasului de carte funciara prezentat cu nr. cerere 97053/14.07.2023, asupra terenului nu sunt inregistrate sarcini. Evaluarea s-a realizat in ipoteza in care terenul este liber de sarcini.
Identificarea proprietatii si asigurarea accesului		Identificarea proprietatii subiect a fost realizata cu ajutorul coordonatelor STEREO 1970. ACCESUL CATRE PROPRIETATEA SUBIECT SE REALIZEAZA DIN: E:35 Drum asfaltat public IAR APOI PRIN: Str. Oltului Drum asfaltat public
Observații/Ipoteze semnificative speciale		La solicitarea evaluatorului nu a fost prezentat certificat de urbanism valabil. Evaluarea s-a realizat in ipoteza in care terenul evaluat este construibil conform permisiunilor urbanistice si dezvoltarilor deja existente din zona.
Mentuni		Raportul nu poate fi folosit in alte scopuri gen: garantare bancara, raportare financiara, impozitare, asigurare etc, decat cel mentionat in raport/contract.
Diferențe constatate în urma inspecției (față de documentele de proprietate / documentația cadastrală)		-

2. Declarația privind evaluarea

Subsemnatul, îmi asum răspunderea privind conținutul și concluziile evaluării numai față de clientul și utilizatorul desemnat al lucrării și certific, în cunoștință de cauză și cu bună credință, că:

- ✧ Afirmățiile susținute în prezentul raport sunt reale și corecte;
- ✧ Analizele și concluziile sunt limitate numai la ipotezele și ipotezele specifice prezentate în raport și reprezintă opinia mea imparțială, opinie care nu a fost influențată de terțe părți și nu este în niciun mod supusă vreunei cerințe de a ajunge la concluzii predeterminate;
- ✧ Nu am niciun interes, actual sau de perspectivă, referitor la bunul care face obiectul evaluării și nu am niciun interes personal față de vreuna din părțile implicate;
- ✧ Nu sunt influențat de nicio constrângere legată de bunul evaluat sau de părțile implicate în această activitate de evaluare.
- ✧ Implicarea mea în această activitate de evaluare nu se bazează pe solicitarea din partea nimănu, de obținere a unor rezultate predeterminate;
- ✧ Onorariul plătit de către client nu are nicio legătură cu obținerea unor rezultate predeterminate sau cu vreo acțiune sau eveniment, rezultate în urma utilizării analizelor și concluziilor prezentului raport;
- ✧ Analizele și concluziile au fost exprimate în conformitate cu prevederile standardelor de evaluare în vigoare și cu respectarea Codului de etică al profesiei de evaluator autorizat;
- ✧ Dețin cunoștințele și experiența necesară pentru efectuarea, în mod competent, a acestei lucrări
- ✧ Pentru realizarea raportului nu am primit asistență din partea altor persoane ne desemnate ale declarației privind evaluarea;
- ✧ Subsemnatul, Mândricel Mihai-Enigeli, declar ca am inspectat personal imobilul evaluat.

Cu deosebită considerație,

Mândricel Mihai-Enigeli

Evaluator Autorizat ÉPI, EBMI

Membru Titular ANEVAR



3. Termenii de referință ai evaluării

Identificarea evaluatorului	Mândricel Mihai-Enigeli - Evaluator autorizat, membru titular ANEVAR cu legitimația nr. 18772, specializarea EPI, EBM;
Identificarea clientului	PRIMARIA MUNICIPIULUI RAMNICU SARAT
Alți utilizatori desemnați	PRIMARIA MUNICIPIULUI RAMNICU SARAT
Responsabilitatea față de terți	Prezentul raport de evaluare a fost realizat pe baza informațiilor furnizate de către client, corectitudinea și precizia datelor furnizate fiind responsabilitatea acestuia. Acest raport de evaluare este destinat scopului și utilizării precizate în cadrul acestui raport. Raportul este confidențial, strict pentru client și utilizatorii desemnați iar evaluatorul nu acceptă nicio responsabilitate față de o altă persoană, în nicio circumstanță.
Bunul evaluat. Obiectul evaluării	Proprietatea imobiliară - Teren Intravilan
Adresa proprietății	Mun. Ramnicu Sarat, cartier Bariera Focsani, str. Oltului, nr. 21, jud. Buzau
Drepturi de proprietate evaluate	<p>În cadrul prezentului raport a fost evaluat dreptul deplin de proprietate asupra terenului analizat, deținut de către PRIMARIA MUNICIPIULUI RAMNICU SARAT în baza documentelor avute la dispoziție.</p> <p>Dreptul de proprietate asupra terenului este înscris în Cartea Funciară a localității 32725 (nr vechi 7348), Ramnicu Sarat, jud. Buzau, cu nr. cadastral 32725 (nr vechi 6142).</p> <p>În conformitate cu extrasul de carte funciara prezentat cu nr. cerere 97053/14.07.2023, asupra terenului nu sunt inregistrate sarcini. Evaluarea s-a realizat in ipoteza in care terenul este liber de sarcini</p>
Scopul evaluării	Estimarea <i>valorii de piață</i> a proprietății menționate mai sus, așa cum este definită în Standardele de Evaluare a Bunurilor 2022, în vederea informării clientului/utilizatorului în scopul vânzării terenului.
Tipul valorii estimate	<p>Evaluarea executată conform prezentului raport, în concordanță cu cerințele clientului, reprezintă o estimare a <i>valorii de piață</i> a proprietății, așa cum este aceasta definită în Standardele de Evaluare a Bunurilor 2022 – SEV 104 <i>Tipuri ale valorii</i>.</p> <p>Conform acestui standard, <i>valoarea de piață</i> reprezintă <i>suma estimată pentru care un activ sau o datorie ar putea fi schimbat(ă) la data evaluării, între un cumpărător hotărât și un vânzător hotărât, într-o tranzacție nepărtinitoare, după un marketing adecvat și în care părțile au acționat fiecare în cunoștință de cauză, prudent și fără constrângere.</i></p> <p>Metodologia de estimare a "valorii de piață" a ținut cont de scopul evaluării, tipul proprietății și de recomandările <i>Standardelor de Evaluare a Bunurilor 2022: SEV 230 Drepturi asupra proprietății imobiliare, SEV 310 Evaluări ale drepturilor asupra proprietății imobiliare pentru garantarea împrumutului și GEV 630 Evaluarea bunurilor imobiliare.</i></p>

Moneda evaluării	Opinia finală a evaluării este prezentată în LEI și EUR. Cursul de schimb leu/EUR valabil la data evaluării (24.07.2023) este cel afișat de BNR, și anume 4,9377 Lei/Eur.
Data evaluării	La baza efectuării evaluării au stat informațiile privind nivelul prețurilor la data de 24.07.2023, data la care se consideră valabile ipotezele luate în considerare precum și valorile estimate de către evaluator. Evaluarea a fost realizată în luna Iulie 2023. Data evaluării este 24.07.2023.
Data raportului	25.07.2023
Natura și amploarea activităților evaluatorului. Inspekția proprietății	<p>Inspekția a fost efectuată în data de 24.07.2023, de către evaluator autorizat Mândricel Mihai-Enigel, în lipsa clientului/destinatarului.</p> <p>Cu această ocazie, au fost preluate informații referitoare la proprietatea evaluată, au fost analizate schițele existente și s-a fotografiat proprietatea supusă evaluării. Nu s-au realizat investigații privind eventualele contaminări ale terenului sau amplasamentelor învecinate și nu au fost inspectate părțile ascunse ale clădirilor.</p>
Natura și sursa informațiilor pe care se bazează evaluatorul	<p>Documentele și schițele puse la dispoziția evaluatorului de către proprietarul terenului, respectiv:</p> <ul style="list-style-type: none"> ✓ Extrase CF nr. cerere 97053/14.07.2023; ✓ Extras de plan cadastral nr. 101059/25.07.2023. <p>Alte informații necesare existente în bibliografia de specialitate, respectiv:</p> <ul style="list-style-type: none"> ✓ Cursul de referință al monedei naționale afișat de BNR; ✓ Publicații privind piața imobiliară. ✓ Articole din presă <p>Evaluatorii nu își asumă nici un fel de răspundere pentru datele puse la dispoziție de către client și proprietar și nici pentru rezultatele obținute în cazul în care acestea sunt viciate de date incomplete sau greșite.</p>
Ipoteze semnificative	<ul style="list-style-type: none"> ✓ În prezentul raport sunt prezentate analizele, opiniile și concluziile mele profesionale și imparțiale și se limitează numai la ipotezele și ipotezele speciale prezentate; ✓ Aspectele juridice se bazează exclusiv pe informațiile și documentele furnizate de către proprietarul imobilului și au fost prezentate fără a se întreprinde verificări sau investigații suplimentare. Se presupune că titlul de proprietate este bun și marketabil, în afara cazului în care se specifică altfel; ✓ Informația furnizată de către terți este considerată de încredere, dar nu i se acordă garanții pentru acuratețe; ✓ Se presupune că nu există condiții ascunse sau neaparente ale amplasamentelor: solului sau structurii clădirii (părților ascunse) care să influențeze valoarea. Evaluatorul nu-și asumă nici o responsabilitate pentru asemenea condiții sau pentru obținerea studiilor necesare pentru a le descoperi; ✓ Se presupune că amplasamentul este în deplină concordanță cu toate reglementările locale și republicane privind mediul înconjurător în afara cazurilor când neconcordanțele sunt expuse, descrise și luate în considerare în raport; ✓ Din informațiile deținute de către evaluator și din discuțiile purtate cu proprietarul, nu există nici un indiciu privind existența unor contaminări naturale sau chimice care afectează valoarea proprietății evaluate sau valoarea proprietăților vecine. Evaluatorul nu are cunoștință de efectuarea unor inspekții sau a unor rapoarte care să indice prezența contaminanților sau materialelor periculoase și nici nu a efectuat investigații speciale în acest sens. Valorile sunt estimate în ipoteza că nu există așa ceva. Dacă se va stabili ulterior că există contaminări pe orice proprietate sau pe oricare alt teren vecin sau că au fost sau sunt puse în funcțiune mijloace care ar putea să contamineze, aceasta ar putea duce la diminuarea valorii raportate;

- ✓ Evaluatorul consideră că presupunerile efectuate la aplicarea metodelor de evaluare au fost rezonabile în lumina informațiilor ce sunt disponibile la data evaluării;
- ✓ S-a presupus că legislația în vigoare se va menține și nu au fost luate în calcul eventuale modificări care pot să apară în perioada următoare;
- ✓ Alegerea metodelor de evaluare prezentate în cuprinsul raportului s-a făcut ținând seama de tipul proprietății, tipul valorii exprimate și de informațiile disponibile;
- ✓ Evaluatorul a utilizat în estimarea valorii toate informațiile pe care le-a avut la dispoziție la data evaluării referitoare la subiectul de evaluat neexcluzând posibilitatea existenței și a altor informații de care acesta nu avea cunoștință;
- ✓ Valoarea de piață estimată este valabilă la data evaluării. Întrucât piața, condițiile de piață se pot schimba, valoarea estimată poate fi incorectă sau necorespunzătoare la un alt moment;
- ✓ Dacă nu se arată altfel în raport, se înțelege că evaluatorii nu au cunoștință asupra stării ascunse sau invizibile a proprietății (inclusiv, dar fără a se limita doar la acestea, starea și structura solului, structura fizică, sistemele mecanice și alte sisteme de funcționare, fundația, etc.), sau asupra condițiilor adverse de mediu (de pe proprietatea imobiliară în cauză sau de pe o proprietate învecinată, inclusiv prezența substanțelor periculoase, substanțelor toxice etc.), care pot majora sau micșora valoarea proprietății. Se presupune că nu există astfel de condiții dacă ele nu au fost observate, la data inspecției, sau nu au devenit vizibile în perioada efectuării analizei obișnuite, necesară pentru întocmirea raportului de evaluare. Acest raport nu trebuie elaborat ca un audit de mediu sau ca un raport detaliat al stării proprietății, astfel de informații depășind sfera acestui raport și/sau calificarea evaluatorilor. Evaluatorii nu oferă garanții explicite sau implicite în privința stării în care se află proprietatea și nu sunt responsabili pentru existența unor astfel de situații și a eventualelor lor consecințe și nici pentru eventualele procese tehnice de testare necesare descoperirii lor.

Ipoteze semnificative speciale

La solicitarea evaluatorului nu a fost prezentat certificat de urbanism valabil. Evaluarea s-a realizat în ipoteza în care terenul evaluat este construibil conform permisiunilor urbanistice și dezvoltărilor deja existente din zona.

Tipul raportului

Scopul evaluării, complexitatea activului supus evaluării și cerințele clientului/utilizatorului au determinat gradul adecvat de detaliere al raportului de evaluare.

Prezentul raport de evaluare are o formă completă și este de tip explicativ (narativ) care respectă cerințele de raportare ale SEV 103 – Raportare.

Restricții de utilizare, difuzare sau publicare

- ✓ Intrarea în posesia unei copii a acestui raport nu implică dreptul de publicare a acestuia;
- ✓ Evaluatorul, prin natura muncii sale, nu este obligat să ofere în continuare consultanță sau să depună mărturie în instanță relativ la proprietățile în chestiune, în afara cazului în care s-au încheiat astfel de înțelegeri în prealabil;
- ✓ Raportul de evaluare este valabil în condițiile economice, fiscale, juridice și politice de la data întocmirii sale. Dacă aceste condiții se vor modifica concluziile acestui raport își pot pierde valabilitatea;
- ✓ Orice valori estimate în raport se aplică bunului evaluat, luat ca întreg și orice divizare sau distribuție a valorii pe interese fracționate va invalida valoarea estimată, în afara cazului în care o astfel de distribuție a fost prevăzută în raport;
- ✓ Nici prezentul raport, nici părți ale sale (în special concluzii referitor la valori, identitatea evaluatorului) nu trebuie publicate sau mediatizate fără acordul prealabil al evaluatorului autorizat care semnează acest raport, cu specificarea formei și contextului în care urmează să apară. Publicarea, parțială sau integrală, precum și utilizarea lui de către alte persoane decât clientul și utilizatorul desemnat al raportului de evaluare, atrage după sine încetarea obligațiilor contractuale.

**Conformitatea
evaluării cu SEV**

Raportul de evaluare a fost realizat în concordanță cu reglementările Standardelor de Evaluare a Bunurilor 2022 și cu ipotezele și ipotezele speciale cuprinse în prezentul raport. Valoarea imobilului a fost determinată în conformitate cu standardele aplicabile, ținându-se cont de scopul pentru care s-a solicitat evaluarea, respectiv:

- ✓ SEV 100 – Cadrul general
- ✓ SEV 101 – Termenii de referință ai evaluării
- ✓ SEV 102 – Documentare și conformare
- ✓ SEV 103 – Raportare
- ✓ SEV 104 – Tipuri ale valorii
- ✓ SEV 105 - Abordări și metode de evaluare
- ✓ SEV 230 - Drepturi asupra proprietății imobiliare
- ✓ GEV 630 – Evaluarea bunurilor imobile

4. Prezentarea datelor

Identificarea proprietății imobiliare subiect. Descrierea juridică

Conform Extrasului de Carte Funciară cu nr. cerere 97053/14.07.2023, proprietatea este descrisă astfel: TEREN INTRAVILAN în suprafața de 300 mp suprafața măsurată, categoria de folosință curți construcții, învecinat la: la N-nr cad 32724; la S- nr cad 32726, la V- nr cad 30542, La E- nr cad 36267 (str. Oltului); situat în Mun. Ramnicu Sarat, cartier Bariera Focsani, str. Oltului, nr. 21, jud. Buzau, nr. cadastral 32725, înscris în CF 32725, aflat în proprietatea: PRIMARIA MUNICIPIULUI RAMNICU SARAT.

Identificarea eventualelor bunuri mobile evaluate

Nu au fost evaluate bunurile mobile amplasate în incinta proprietatii subiect.

Date despre zonă, oraș, vecinătăți și amplasare

- Proprietatea este amplasată în Zona de nord a mun. Ramnicu Sarat, iesirea spre Focsani, cartier Bariera Focsani. Amplasarea proprietății în cadrul localității este prezentată în anexa prezentului raport.
- Tipul zonei: Zona preponderent rezidențială formată din case unifamiliale de locuit
- Accesul în zonă se realizează cu ajutorul autovehiculelor personale și a mijloacelor de transport în comun : Autobuze

Unitati comerciale in apropiere	Unitati de invatamant	Unitati medicale	Institutiile de cult	Sedii de banci	Institutiile de interes public	Muzee	Parcuri, lacuri, cursuri de apă
DA	NU	NU	NU	NU	NU	NU	DA

Informații despre amplasament. Descrierea apartamentului

Proprietatea este amplasată în Zona de nord a mun. Ramnicu Sarat, iesirea spre Focsani, cartier Bariera Focsani

Caracteristici fizice:

- Suprafața terenului: S = 300 mp suprafața măsurată
- Deschiderea la stradă: 15,0 ml la str. Oltului
- Dimensiuni: cf. extras CF
- Înclinare: plan
- Formă: regulată (cf. extras CF)
- Acces:

ACCESUL CĂTRE PROPRIETATEA SUBIECT SE REALIZEAZĂ DIN:

Str. Oltului	Drum asfaltat	public
--------------	---------------	--------

IAR ULTERIOR SE REALIZEAZĂ DIN:

Str. Oltului	Drum asfaltat	public
--------------	---------------	--------

- Utilități:
 - Rețea urbană de energie electrică: existentă –la limita
 - Rețea urbană de apă: existentă –la limita
 - Rețea urbană de termoficare: inexistentă
 - Rețea urbană de gaze: existentă –la limita
 - Rețea urbană de canalizare: existentă –la limita
 - Rețea urbană de iluminat stradal: existentă
- Alte observații: -

Conform Certificatului de urbanism nr. - se certifica:-

Caracteristici juridice:

- Utilizare legală: categoria de folosință curți construcții conform extras CF
- Servituți de trecere: Nu este cazul
- Restricții de sistematizare: Nu este cazul
- Alte restricții existente: Nu este cazul

Caracteristici economice:

- Impozite asupra terenurilor: -
- Taxe locale de construire: -
- Avantaje fiscale: Nu este cazul

Descrierea
amenajărilor și
construcțiilor

Date privind
impozitele și taxele

Valorile impozabile, impozitele și taxele locale și alte taxe asimilate acestora sunt stabilite prin Codul fiscal, cu modificările și completările ulterioare, Titlul IX.

Istoric, incluzând
vânzările anterioare
și ofertele sau
cotațiile curente

✓

5. Analiza datelor

Analiza pieței imobiliare

Piața imobiliară se definește ca un grup de persoane sau firme care intră în contact în scopul de a efectua tranzacții imobiliare. Participanții la această piață schimbă drepturi de proprietate contra unor bunuri, cum sunt banii.

Spre deosebire de piețele eficiente, piața imobiliară nu se autoreglează ci este deseori influențată de reglementările guvernamentale și locale. Cererea și oferta de proprietăți imobiliare pot tinde către un punct de echilibru, dar acest punct este teoretic și rareori atins, existând întotdeauna un decalaj între cerere și ofertă.

Oferta pentru un anumit tip de cerere se dezvoltă greu, iar cererea poate să se modifice brusc, fiind posibil astfel ca de multe ori să existe supraofertă sau exces de cerere și nu echilibru. Cumpărătorii și vânzătorii nu sunt întotdeauna bine informați, iar actele de vânzare-cumpărare nu au loc în mod frecvent. De multe ori, informațiile despre prețuri de tranzacționare sau nivelul ofertei nu sunt imediat disponibile.

Proprietățile imobiliare sunt durabile și pot fi privite ca investiții. Sunt puțin lichide și de obicei procesul de vânzare este lung.

ANALIZA PIEȚEI IMOBILIARE ESTE UN PROCES ÎN ȘASE PASI	
Pasul 1	Definirea produsului imobiliar (analiza productivității proprietății)
Pasul 2	Delimitarea pieței specifice (aria pieței și aria competitivă)
Pasul 3	Analiza cererii
Pasul 4	Analiza ofertei (investigarea și previziunea concurenței)
Pasul 5	Analiza interacțiunii dintre cerere și ofertă
Pasul 6	Previziunea absorbției proprietății subiect în piață (conceptele penetrării de piață)

Pasul 1. Definirea produsului imobiliar (analiza productivității proprietății)

În aceasta prima etapă sunt identificate caracteristicile proprietății subiect care determină capacitatea sa productivă și utilizările potențiale ale proprietății. Aceste caracteristici pot fi fizice, juridice sau de localizare; acestea urmand a fi baza pentru selectarea proprietăților comparabile, precum și pentru concluziile cu privire la modelarea cererii marginale previzionate.

Atributele fizice, juridice și localizarea imobilului au fost prezentate anterior, prop. imobiliară evaluată este de tip teren liber.

Utilizările probabile în mod rezonabil ale proprietății subiect sunt:

- Rezidențial;
- Comercial;
- Industrial;

Din analiza trendului pieței am determinat că cererea existentă este pentru utilizare rezidențială. În această zonă, pentru celelalte utilizări practic nu există o cerere alternativă permisă.

Pasul 2. Delimitarea pieței specifice (aria pieței și aria competitivă)

Segmentarea pieței se impune a fi efectuată încă de la început, pentru a reduce eforturile și a concentra căutările spre a găsi cele mai bune informații cu grad mare de asimilare proprietății de evaluat.

Analiza pieței specifice presupune cercetarea condițiilor pieței imobiliare specifice proprietății subiect, precum și examinarea cererii și ofertei și a ariei geografice de piață pentru tipul de proprietate analizat.

Pentru identificarea pieței imobiliare specifice proprietății subiect au fost analizați o serie de factori:

- **Tipul proprietății imobiliare:** teren considerat liber;
- **Caracteristicile proprietății imobiliare:**
 - ↳ **Modul de ocupare/utilizare:** în majoritatea cazurilor imobilul este ocupat de un singur utilizator (proprietarul) sau, în cazul închirierii, de un singur chirias;
 - ↳ **Baza de clienți (potențialii utilizatori):** marea majoritate a cazurilor clienții sunt persoanele juridice dar sunt situații când există un interes și din partea persoanele fizice;
 - ↳ **Calitatea terenului de fundare:** nu avem cunoștința de documente/informații/date din care să rezultate existența unor probleme legate de natura terenului de fundare;
 - ↳ **Utilități disponibile:** energie electrică, apă, canal, gaze-la limita proprietății;
 - ↳ **Forma și deschidere :** dreptunghiulară, D = unilaterală: 15,0 ml în partea de Est la str. Oltului (nr cad 36267 conform extras cf și extras de plan cadastral).
- **Aria pieței:** locală, au fost analizate toate informațiile disponibile, referitoare la proprietăți substituite, oferite spre vânzare în Zona de nord a mun. Râmnicu Sărat, ieșirea spre Focșani, cartier Bariera Focșani precum și zone similare
- **Proprietăți substituite disponibile:** au fost identificate suficiente proprietăți (disponibilitate curentă și viitoare) cu o atractivitate similară, ce concurează cu proprietatea subiect, în aria de piață definită;
- **Proprietăți complementare:** sunt accesibile următoarele facilități suport ale funcțiunii analizate: stații auto, unități comerciale, unități de învățământ, grădinițe, unități medicale, magazine, parcuri, spații de recreere, sedii de bănci, instituții de cult;

În concluzie, ținând cont de toate aspectele prezentate anterior, precum și de specificul zonei (rezidențială), putem afirma că piața specifică proprietății subiect este cea a terenurilor libere cu utilizare rezidențială, situate în Zona de nord a mun. Râmnicu Sărat, ieșirea spre Focșani, cartier Bariera Focșani.

Pasul 3. Analiza cererii

Cererea reflectă nevoile, dorințele, puterea de cumpărare și preferințele consumatorilor produsului imobiliar. Analiza cererii se axează pe identificarea utilizatorilor potențiali (cumpărători și chiriași) pentru proprietatea subiect. Pentru aceasta se urmărește activități/ utilizări care pot susține proprietatea așa cum este ea sau după unele lucrări de modificare (dacă se demonstrează că ar fi logic și favorabil a se efectua aceste modificări).

Cererea trebuie urmărită mai ales pe segmentul de piață *al celor cu interes de a achiziționa un imobil, îl doresc și pot (au puterea financiară) să-l și achiziționeze.*

Nivelul cererii pentru un anumit tip de proprietate determină atractivitatea proprietăților similare.

Pentru acest tip de proprietate nivelul cererii solvabile a înregistrat o stagnare, evoluția fiind antrenată de efectul COVID-19.

Cererea pentru proprietatea subiect vine în principal din partea persoanelor juridice și, dar și din partea fizice. Cererea fiind determinată de nevoia dezvoltării de noi imobile care să satisfacă dorințele proprietărilor.

Cererea

PIATA TERENURILOR H1 2021 (REPORT H1 2021 | ROMANIA | Research & Forecast | Colliers)

Continuând trendul trasat în 2020, piața a rămas destul de activa în prima jumătate a anului 2021 strict bazat pe intențiile de cumpărare, dar poate fi dificil de a înțelege exact care este modul în care sunt lucrurile cu adevărat din punct de vedere al volumului de achiziție; deci, desi exista o multime de contracte semnate, multe dintre ele prezintă precondiții (în mare parte legate de zonare) și este posibil să nu se închidă de fapt în 2021. Există, de asemenea, o multime de asocieri în participatie, care nu reprezinta un tip „tradițional” de tranzacții cu terenuri. Per total, bazat strict pe activitatea de tranzacții (închideri și semnări), 2021 se conturează a fi unul dintre cei mai buni ani pe care i-am văzut în urma recesiunii din 2008.

Revenind la diferite sectoare, se pare ca de sectorul de retail a depasit sectorul rezidențial dacă ar fi să analizăm la nivel național, cu un segment de retail mult mai activ în afara capitalei. Remarcăm interes dintr-o categorie largă de cumpărători: de la diverși dezvoltatori de hipermarketuri/supermarketuri, bricolaj, mobilier etc. până la diferite tipuri de dezvoltatori de parcuri de retail, de strip mall-uri pentru orașe mici sau pentru zonele rezidențiale din marile orașe cu creștere rapidă.

Având în vedere cât de repede se mișcă lucrurile pe zona de retail, observăm că unii investitori inactivi revin pe piață, în timp ce alții tocmai intră piata cautand diversificarea proiectelor lor viitoare.

Pe segmentul rezidențial, tendințele din trecut încă se mențin: există un interes ridicat din partea multor tipuri de cumpărători care caută să obțină profituri atractive, iar piața devine din ce în ce mai aglomerată. Pe de altă parte, există o gamă destul de largă de terenuri căutate: parcele mai mici în zonele centrale (care vizează toate categoriile de venituri), parcele mai mari la periferia orașului sau foste platforme industriale (pentru proiecte la scară mai mare) și terenuri mari în afara orașelor (în special pentru proiecte de tip rezidențial).

În timp ce mai tot interesul pentru rezidențial este legat de București, există apetit în creștere în orașele regionale dinamice pentru proiecte rezidențiale; remarcăm ca acest interes este aratat în special de investitorii mari pentru imobile cu utilizare mixtă rezidențial-retail. Sunt și cazuri în care unii investitori locali din diferitele părți ale țării intră pe atractiva piața rezidențială a Bucureștiului unii cautand asocieri în participatiune pentru a minimiza riscurile.

Pe segmentul de birouri, chiar dacă acesta nu a atins apogeul gradului de neocupare cu destul de multe companii care își reduc activitatea la birou în acord cu noua realitate post-pandemică (regimul de muncă hibrid), există un fel de dezgheț. Dezvoltatorii activi încep să se gândească la proiecte noi în București (în special în zone foarte atractive). În plus, unii încep să se gândească că până vor finaliza un proiect în 3-4 ani – dacă luăm în considerare cumpărarea unui teren, obținerea tuturor aprobărilor necesare, construindu-l efectiv – scena birourilor din București se va fi stabilizat și se poate confrunța chiar cu o lipsă de spații având în vedere ultimele întârzieri ale proiectelor sau chiar amânarea altora.

În ceea ce privește modalitatea de plată vizată pentru o achiziție, distribuția potențialilor cumpărători a rămas relativ aceeași ca în trecut: o mică parte dintre cumpărători au resurse financiare și intenționează să facă plata cash pentru imobilul dorit, în timp ce marea majoritate au în plan să contracteze un credit bancar.

La capitolul criteriilor de selecție a unui proprietat de acest tip, amplasamentul este factorul cu cea mai mare greutate, urmat fiind de importanța accesului la facilitățile/utilitățile disponibile. Pe locul al treilea în clasamentul priorităților se poziționează dimensiunea și forma amplasamentului.

Concluzii privind *Cererea solvabilă* specifică pentru acest tip de proprietate:

- *Cererea pentru cumpărare* – moderată, în ușoară creștere.

- **Cererea pentru închiriere** – nu exista informatii in acest sens.
- **Potențialii cumparatori:** cererea solvabila vine in principal din partea persoanelor juridice.
- **Interesul investitional:** exista si este in continua crestere. Clientul investitional este interesat de amplasamentele la care situatia juridica este clara iar coeficientii urbanistici sunt generosi;
- **Preferintele manifestate pe piata:** in principal sunt solicitate unitatile cu suprafete plane, forme regulate si deschideri care sa permita accesul facil, amplasate in zone bine echipate dpdv edilitar;
- **Dimensiunea proprietatii:** amplasamentele cu suprafete mai mici au o mai mare cautare in detrimentul celor cu suprafete mari.

Pasul 4. Analiza ofertei (investigarea și previziunea concurenței)

Oferta se referă la disponibilitatea produsului imobiliar în diferitele lui faze de dezvoltare. Un cumpărător are alternativa de a achiziționa/inchiria de pe piață un număr mai mare de proprietăți cu caracteristici asemănătoare. În competiție cu acestea intră și proprietatea subiect, care este doar una dintre variantele alternative din totalul celor disponibile pe piață.

Oferta aferentă proprietăților disponibile spre vânzare/inchiriere (doar acestea prezintă interes, nu cele care sunt similare dar nu sunt expuse spre vânzare/ închiriere), care sunt asimilabile (caracteristicilor și utilității) proprietății subiect se numește **ofertă competitivă**.

Existența ofertei pentru o anumită proprietate la un anumit moment, anumit preț și un anumit loc indică gradul de raritate a acestui tip de proprietate.

Oferta

Piața rămâne aprovizionată în mod adecvat, dar exista niste schimbari. De exemplu, asociatiile in participatiune (Joint Venturile) sunt mult mai predominante intrucat mulți dintre dezvoltatori (în special pe segment rezidențial) doresc să împartă riscul unui proiect nou, în timp ce destul de mulți proprietari de terenuri fără presiune mare de a vinde preferă să fie implicați ca parteneri in proiectele viitoare si obtina astfel randamente mai mari la vânzarea produselor imobiliare finite.

Un aspect important care afectează aprovizionarea cât și perspectiva pe termen scurt este legată de incertitudinile referitoare la dezvoltarea urbană. Pe fondul unei schimbări în administrarea și direcția politică în multe orașe, au existat unele blocaje (cum ar fi în numirea șefului arhitecților în anumite orașe sau înghețarea PUZ-urilor în București); lucrurile se mișcă spre mai bine, spre o mai multă claritate în majoritatea orașelor cu excepția Bucureștiului, unde progresul este lent și conduce la a perspectiva mai tulbure pentru piața terenurilor.

EVOLUTIA PRETURILOR

2021 a avut până acum, destul de puține tranzactii majore, dar aceasta nu evidențiază deloc o cerere superficiala, deoarece cumpărătorii așteaptă pur și simplu clarificarea anumitor aspecte. Preturile au fost destul de stabile comparativ cu ultimii 1-2 ani în majoritatea cazuri, însă terenuri foarte bune cu PUD sau PUZ-uri bune pot inregistra o crestere în contextul administrativ actual – până la 15- 20% fata de ultimul an.

Este și adevărat că în mare parte comercianții de tip retail plătesc extra pentru a-și asigura cele mai bune parcele de teren pentru afacerea lor. Ca excepții, am văzut câteva imobile mari care au fost vândute anul trecut si revândute acum, în 2021, pentru prețuri mult mai mari, dar nu am numi asta un nou trend, mai degrabă o excepție interesantă generată prin niște campanii agresive de expansiune a câtorva comercianții de retail.

În ceea ce privește oferta competitivă pentru proprietatea imobiliară subiect, in urma analizei de piata au rezultat urmatoarele informatii:

- oferta de vanzare – suficienta, asezata pe un trend descendent. Nu sunt semne

- care sa aduca o schimbare;
 - oferta de inchiriere – nu sunt informatii;
 - stocul total disponibil – mic, aflat in scadere;
 - volumul de livrari asteptate: nu sunt asteptate;
 - prețurile solicitate pentru vânzare* – între 34-50 EUR/mp
 - marja de negociere la vanzare (oferte mature): între 10%-20%
- Reprezintă raportul dintre prețul din oferta maturizata și prețul la care se încheie tranzacția).

* variația prețurilor este antrenată de următoarele aspecte: localizare, facilitati/utilitati, suprafața, acces, amenajari exterioare, imprejmuire, etc;

În anexe sunt prezentate informatiile de piata (oferte de vânzare) colectate din piata specifica pentru proprietatea subiect.

Pasul 5. Analiza interacțiunii dintre cerere și ofertă

Valoarea de piață a unei proprietăți imobiliare este, în cea mai mare măsură, dependentă de poziția sa competitivă pe piața specifică.

Cunoscând caracteristicile proprietății imobiliare evaluate, putem identifica și selecta și alte proprietățile imobiliare competitive (oferta) și putem înțelege avantajele/dezavantajele comparative pe care proprietatea subiect le-o prezintă potențialilor cumpărători (cererea).

Pentru a evidenția conformările pieței pentru o anumită utilizare a unei proprietăți imobiliare, trebuie identificata relația dintre cererea (solubilă și probabilă) și oferta concurențială de pe piața analizată – curentă și viitoare. Această relație arată gradul de echilibru (sau dezechilibru) care caracterizează piața curentă și condițiile ce ar caracteriza piața după o perioadă de prognoză.

Pe termen scurt, oferta imobiliară este relativ fixă și prețul răspunde la cerere. Comparând cererea existentă și potențială cu oferta curentă și anticipată competitivă se poate determina dacă există cerere pentru un număr mai mare de imobile.


Ținând cont de informațiile existente în piață la data evaluării, pentru acest tip de proprietate putem reliefa următoarea situație:

În ce privește **vanzarea**, piața este caracterizată printr-o cerere aflata intr-o usoara creștere, pe fondul unei oferte inferioare cererii. O astfel de piață este uneori numită **pieță a vânzătorilor**, intrucat vanzatorii pot obtine preturi mai mari pentru proprietățile imobiliare disponibile (Acela care deține proprietatea „impune” prețul).

PREVIZIUNI

Prețurile vor rămâne în mare parte stabile cu scaderi și creșteri înregistrate în cazuri excepționale. Întrucât economia generală și-a revenit deja/a atins nivelul de dinaintea pandemiei, piața terenurilor arată complet diferit decât în 2010-2011, ca urmare a recesiunii care a urmat crizei financiare globale din 2008; de fapt, ar fi greșit să spunem că sectorul terenurilor chiar a suferit o criza. Dezvoltatori de retail și rezidențial sunt la fel de activi ca întotdeauna și în timp ce alții rămân activi pe margine așteptând o mai bună claritate cu privire la veniturile lor (în special birouri), există în general un sentiment de optimism cu privire la economia românească pentru următorii câțiva ani - cu excepția oricăror evenimente externe negative, desigur.

Wage growth, construction costs dwarf residential prices, room to go higher for house prices?



Sursa: REPORT H1 2021 | ROMANIA | Research & Forecast | Colliers

Pasul 6. Previțiunea absorbției proprietății subiect în piață

Prin compararea caracteristicilor proprietății subiect cu cele ale proprietăților competitive, putem determina absorbția proprietății subiect, în condițiile de piață, cerere și ofertă competitivă cunoscute.

În prezent în apropierea României se desfășoară un conflict armat; acest conflict a generat sancțiuni internaționale fără precedent. Sancțiunile radicale aplicate în prezent împotriva Rusiei vor avea consecințe de amploare. Prețurile energiei și ale materiilor prime au urcat, adăugându-se la inflația existentă. Economii europene sunt cele mai expuse la risc; se anticipează ca țările care au legături economice strânse cu Ucraina și Rusia vor fi afectate în mod deosebit, existând un risc deosebit de penurie și de întrerupere a aprovizionării, pe lângă presiunea cauzată de aflulul de refugiați.

Mentionăm că prezenta evaluare are la bază ofertele de la data curentă fără a putea anticipa viitoare efecte ale războiului/potențialei crize economice asupra valorii de piață a bunurilor evaluate.

Piața terenurilor este condusă foarte mult de așteptări cu privire la ceea ce vom avea la nivel macro și în economia reală, cu un accent special pe forța de muncă. Dacă lucrurile își revin repede, nu ar trebui să existe probleme majore. Acestea fiind spuse, toate proprietățile imobiliare majore suferă incertitudini crescute: birouri - impactul muncii de acasă pe termen lung, comerțul cu amănuntul - adoptarea accelerată a comerțului electronic și a protecției împotriva pandemiei; proiecte viitoare, rezidențiale - securitatea locului de muncă și, de asemenea, impactul de la locul de muncă de acasă, dar cu diferite ramificații.

Răspunsurile la toate aceste întrebări le vom identifica mai degrabă la o scară mai globală decât la nivel de România, așa că trebuie să așteptăm să vedem cum stau lucrurile la nivel internațional.

În ceea ce privește prețurile, ne așteptăm ca lucrurile să rămână mai degrabă plate (cu ajustări de la caz la caz), cu excepția cazului în care lucrurile iau o întorsătură puternică în rău. Dar chiar dacă s-ar împlini un astfel de scenariu, orice mișcare descendentă generalizată a prețurilor nu ar avea un impact imediat, ca în timpul crizei anterioare.

De asemenea o mare diferență față de 2010-2011 este că piața nu este în criză de lichiditate. În general, acest lucru oferă un motiv suplimentar pentru un optimism ușor și speranța unei reveniri mai facile la niveluri similare peste ani.

Sursa: Colliers Romania Market Report H1 2020

Cea mai bună
utilizare

Conceptul de cea mai bună utilizare reprezintă alternativa de utilizare a proprietății subiect din diferite variante posibile. Aceasta va constitui baza de pornire și va genera ipotezele de lucru necesare procesului de evaluare.

Cea mai bună utilizare este definită ca fiind *utilizarea probabilă rezonabilă și legală a unui teren liber sau a unei proprietăți construite, care este fizic posibilă, fundamentată adecvat, fezabilă financiar și care determină cea mai mare valoare.*

Cea mai bună utilizare este analizată în următoarele situații:

- o Cea mai bună utilizare a terenului liber sau considerat a fi liber;

Cea mai bună utilizare a unei proprietăți este determinată după aplicarea celor patru criterii și după eliminarea diferitelor utilizări alternative.

Utilizarea rămasă, care îndeplinește toate cele patru criterii, este cea mai bună utilizare. Pentru a identifica cea mai bună utilizare a terenului considerat liber, am cules de pe piață informații referitoare la terenuri libere amplasate în Zona de nord a mun. Ramnicu Sarat. Iesirea spre Focsani, cartier Bariera Focsani.

Pe baza analizei de piață efectuate, am studiat utilizările considerate probabile și rezonabile pe baza conformității cu cele 4 criterii ale celei mai bune utilizări a terenului considerat liber, ținând cont în același timp de specificul zonei și caracteristicile terenului (formă și dimensiuni). În vederea stabilirii celei mai bune utilizări, am analizat utilizările posibile ale proprietății, după cum urmează:

Utilizari probabile in mod rezonabil	CRITERII CMBU			
	Permisă legal	Posibilă fizic	Fezabilă financiar	Maximum productivă
Rezidențial	da	da	da	da
Comercial	da	da	da	nu
Industrial	nu	da	nu	nu

Având în vedere cele prezentate mai sus și concluziile rezultate din analiza pieței specifice, cea mai bună utilizare a proprietății este cea rezidențială.

Ca urmare, *cea mai bună utilizare a terenului considerat liber* este cea actuală, de **teren pretabil pentru dezvoltari imobiliare cu destinație rezidențială**. Această utilizare îndeplinește criteriile care definesc CMBU, și anume:

- o *este fizic posibilă*
- o *este permisă legal*
- o *este fezabilă financiar*
- o *este maxim productivă*

6. Evaluarea proprietatii

Metode de evaluare Valoarea terenului trebuie estimată având în vedere cea mai bună utilizare a acestuia. Chiar dacă terenul are amenajări, valoarea acestuia este estimată prin luarea în considerare a celei mai bune utilizări a lui, și anume, prin considerarea lui ca fiind liber și disponibil pentru dezvoltare ulterioară, respectiv pentru utilizarea cea mai eficientă.

Având în vedere informațiile disponibile, s-a optat pentru una dintre cele 6 metode de evaluare ale terenurilor, prevăzute în GEV 630 – Evaluarea bunurilor imobile, respectiv metoda comparației.

Metoda comparației directe În aplicarea acestei metode sunt analizate, comparate și ajustate vânzările și alte date despre loturi similare, în scopul identificării unui nivel de valoare pentru terenul de evaluat. În procesul de comparație, sunt luate în considerare asemănările și deosebirile între loturi.

Această metodă este recomandată pentru evaluarea terenurilor libere, sau considerate libere pentru scopul evaluării, fiind preferată atunci când există date comparabile suficiente și sigure. Prin această metodă, prețurile și acele informații referitoare la loturi similare, sunt analizate, comparate și corectate în funcție de asemănări sau diferențieri.

La data evaluării, evaluatorul a dispus de informații privind terenuri similare ce au fost tranzacționate recent (mai aproape de data evaluării), informațiile fiind culese din publicațiile de specialitate, în care sunt prezentate diverse oferte (vânzări – cumpărări de terenuri, cu și fără construcții). Ofertele de vânzare ale terenurilor din zona unde se situează proprietatea imobiliară evaluată sunt cuprinse între 34-50 EUR/mp.

În metoda comparației directe valoarea este estimată prin analiza activității pieței pentru tranzacții cu proprietăți similare. Elementele de comparație includ drepturi de proprietate, restricții legale, condiții de finanțare, condiții de vânzare (motivată), condiții de piață (data vânzării), localizarea, caracteristici fizice, utilități disponibile, accesul, deschiderea, etc.

În anexe sunt prezentate datele despre vânzări sau cotații ale unor proprietăți similare sau asemănătoare cu cea evaluată. Aceste date au fost verificate pentru valabilitate și corectitudine prin contactarea vânzătorului.

În Anexe este prezentată procedura de aplicare a metodei și *Grila comparațiilor de piață*. În urma aplicării metodei selectate, a rezultat valoarea proprietății analizate. Aceasta a fost estimată la:

13.500 EUR, echivalent 66.659 LEI

Valoarea nu este afectată de T.V.A.

Analiza rezultatelor și concluzia asupra valorii Valorile rezultate în urma aplicării metodelor de evaluare selectate sunt următoarele:

Metoda comparației directe = 13.500 EUR

Tehnici alternative – metoda extractiei = Nu s-a aplicat

Criteriile care au stat la baza estimării finale a valorii, fundamentată și semnificativă, sunt: **adecvarea, precizia și cantitatea de informații.**

Adecvarea:

Prin acest criteriu, evaluatorul judecă cât de pertinentă este fiecare metodă, scopului și utilizării evaluării. Adecvarea unei metode, de regulă, se referă direct la tipul proprietății imobiliare și viabilitatea pieței.

Precizia:

Precizia unei evaluări este măsurată de încrederea evaluatorului în corectitudinea datelor, de calculele efectuate și de corecțiile aduse prețurilor de vânzare a proprietăților comparabile.

Cantitatea informațiilor:

Adecvarea și precizia influențează *calitatea* și relevanța rezultatelor unei metode. Ambele criterii trebuie studiate în raport cu *cantitatea* informațiilor evidențiate de o anumită tranzacție comparabilă sau de o anumită metodă. Chiar și datele care îndeplinesc criteriile de adecvare și precizie pot fi contestate dacă nu se fundamentează pe suficiente informații. În termeni statistici, intervalul de încredere în care va fi valoarea reală, va fi îngustat de informațiile suplimentare disponibile.

Luând în calcul *criteriul adecvării* am constatat că preponderent acest tip de proprietate se tranzacționează în detrimentul închirierii, fiind achiziționat preponderent în scopul dezvoltării imobiliare din punct de vedere industrial de către proprietari. Dpdv al criteriului adecvării abordarea selectată este metoda comparației directe.

Luând în calcul *criteriul preciziei* și al *cantității de informații* am concluzionat că informațiile utilizate în cadrul metodei comparației directe conduc la o încredere ridicată asupra datelor utilizate, cantitatea informațiilor de piață disponibile fiind mare.

În aceste condiții cea mai potrivită metodă este analiza pe perechi de date din cadrul metodei comparației directe. Această metodă îndeplinește *criteriul preciziei* și *criteriul cantității și calității informațiilor*.

Luând în considerare cele de mai sus, opinia evaluatorului este că abordarea cea mai adecvată în cazul de față este metoda comparației directe, în urma aplicării căreia valoarea de piață a proprietății a fost estimată la (rotund):

13.500 EUR, echivalent 66.659 LEI

Valoarea nu este afectată de T.V.A.

la cursul valutar de 4,9377 lei/EUR, valabil pentru data de referință a evaluării.



Măndrică

7. Anexe

Anexa nr. 1 - Metoda comparației directe

Comparația directă este metoda recomandată în primul rând pentru evaluarea terenului.

Comparația directă poate fi utilizată pentru evaluarea terenului liber sau considerat liber pentru scopul evaluării. Comparația directă este cea mai utilizată metodă pentru evaluarea terenului și cea mai preferată metodă atunci când sunt disponibile vânzări de terenuri comparabile.

În aplicarea acestei metode sunt colectate, analizate, comparate și ajustate vânzările de loturi și alte date privind parcele similare, în scopul estimării valorii terenului subiect. În procesul de comparație sunt luate în considerare asemănările și deosebirile dintre loturile similare și terenul subiect.

Variabilele luate cel mai des în considerare ca elemente de comparație sunt caracteristicile fizice ale terenului, care se referă la mărimea și forma acestuia, deschiderea la drumul de acces, topografia, localizarea și priveliștea.

Etapetele sunt următoarele:

- 1) Sunt colectate date despre vânzările și închirierile finalizate și ofertele active;
- 2) Identificarea asemănărilor și diferențierile dintre aceste date;
- 3) Sortarea informațiilor în funcție de relevanța lor;
- 4) Ajustarea prețurilor comparabilelor pentru a justifica diferențele față de caracteristicile terenului subiect;

Formarea concluziei asupra valorii de piață a terenului evaluat.

PROCESUL DE OBTINERE A INFORMAȚIILOR RELEVANTE PRIVIND EVALUAREA TERENULUI					
În vederea obținerii de informații relevante din piața specifică proprietății imobiliare subiect, au fost parcurse următoarele patru etape principale:					
1. <i>Planificarea</i> – În această etapă au fost evidențiate caracteristicile proprietății subiect, determinate în baza informațiilor furnizate de client, informațiilor culese din surse publice de informații și informațiilor culese în timpul inspecției în teren.					
Caracteristicile considerate relevante includ tipul imobilului, dreptul de proprietate transmis, condițiile de finanțare și vânzare, adresa, amplasarea, suprafața, utilitățile disponibile, accesul, vecinătățile, punctele de interes, principalele artere sau zone etc.					
2. <i>Colectarea</i> – Această etapă presupune culegerea informațiilor din diverse surse de informații și validarea acestora ori de câte ori este posibil prin verificări încrucțate.					
3. <i>Analiza</i> – Procesul de analiză are ca scop filtrarea informațiilor, în vederea restrângerii intervalului și identificării ofertei ale unei proprietăți imobiliare similare imobilului evaluat.					
4. <i>Diseminarea</i> – Presupune finalizarea procesului de obținere a informațiilor relevante și are la bază sinteza etapelor anterioare, prin raportarea într-un format clar și concis a informațiilor relevante identificate.					
<ul style="list-style-type: none"> • În cazul prezentei evaluări, procesul de obținere a informațiilor relevante s-a concretizat prin completarea "Fișei de colectare a informațiilor de piață", cu date și informații verificate și documentate, privind proprietăți imobiliare similare - oferte spre vânzare, valabile la data evaluării. • Proprietățile imobiliare prezentate în fișa de colectare au caracteristici fizice, juridice și economice similare cu cele ale proprietății subiect (caracteristici care pot fi în mod credibil și rezonabil ajustate pentru ca proprietatea comparabilă să reprezinte un substitut al proprietății subiect). 					
FISA DE COLECTARE A INFORMAȚIILOR DE PIATA RELEVANTE - TEREN LIBER					
	Subiect	Oferta	Oferta	Oferta	Oferta
Suprafața (mp)	300 mp	300 mp	600 mp	227 mp	500 mp
Preț oferta/vânzare (€/mp)	-	50 €/mp	33,8 €/mp	40 €/mp	40 €/mp
TIPUL COMPARABILULUI (tranzacție/oferta)	-	oferta	oferta	oferta	oferta
DREPTUL DE PROPRIETATE TRANSMIS	Drept absolut	Drept absolut	Drept absolut	Drept absolut	Drept absolut
RESTRICTII LEGALE (reglementare urbanistică)	Nu sunt	similă	similă	similă	similă
CONDITII DE FINANȚARE	Numerar	Numerar	Numerar	Numerar	Numerar
CONDITII DE VANZARE	Nepartinitoare	Nepartinitoare	Nepartinitoare	Nepartinitoare	Nepartinitoare
CONDITII DE PIATA	Curente	Curente	Curente	Curente	Curente
LOCALIZARE	Mun. Râmnicu Sărat, cartier Bariera Focșani, str. Oitului, nr. 21, jud. Buzău	Mun. Râmnicu Sărat, cartier Bariera Focșani, str. Oitului, nr. 18	Mun. Râmnicu Sărat, cartier Bariera Focșani, str. Timișului	Mun. Râmnicu Sărat, cartier Șarbi, str. Morilor, nr. 23A	Mun. Râmnicu Sărat, str. Bradului, nr. 2
		locatie similara	locatie similara	locatie inferioara	locatie similara
SUPRAFATA (mp)	300 mp	300 mp	600 mp	227 mp	500 mp
DESTINATIA (utilizarea terenului)	intravilan	intravilan	intravilan	intravilan	intravilan
AMENAJARI EXTERIOARE (strazi, trotuare etc)	asfaltat	pietruit	pietruit	pietruit	asfaltat
TOPOGRAFIE/RELIEF	drept	drept	drept	drept	drept
UTILITATI DISPONIBILE	utilitati la limita proprietate	utilitati la limita proprietate	utilitati la limita proprietate	utilitati la limita proprietate	utilitati la limita proprietate
FORMA IN PLAN & DESCHIDERE	deschidere	deschidere	deschidere	deschidere	deschidere
<i>Pentru proprietate comparabilă selectată au fost oțisate prezentului raport, Primăria en-ului oferta și datele de contact (link și nr. de telefon)</i>					

JUSTIFICAREA AJUSTARILOR APLICATE IN CADRUL COMPANIEI DIRECTE

AJUSTAR PENTRU TIPUL COMPARABIL - CANTITATIVE / TRANZACTIE			
Ajustarea este aplicată din cauza comparabilului fiind un teren agricol, în timp ce terenul evaluat este un teren intravilan, în cadrul unei societăți comerciale.			
AJUSTAR SPECIFIC TRANZACTIUNAR			
Nu se aplică ajustări pentru diferențele de risc sau de punct de vedere al vânzătorului și al cumpărătorului în ceea ce privește valoarea de piață.			
AJUSTAR PENTRU LOCALIZARE			
Ajustarea este aplicată din cauza diferențelor de risc sau de punct de vedere al vânzătorului și al cumpărătorului în ceea ce privește valoarea de piață.			
Co. A	Mun. Rimnicu Sărat, cartier Barajul Focului, nr. 116-locul nr. 116	Co. B	Mun. Rimnicu Sărat, cartier Barajul Focului, nr. 116-locul nr. 116
Co. C	Mun. Rimnicu Sărat, cartier Barajul Focului, nr. 116-locul nr. 116	Co. D	Mun. Rimnicu Sărat, cartier Barajul Focului, nr. 116-locul nr. 116
Ajustarea este aplicată din cauza diferențelor de risc sau de punct de vedere al vânzătorului și al cumpărătorului în ceea ce privește valoarea de piață.			
AJUSTAR PENTRU DIFERENȚELE DE LIPSA DATE			
Ajustarea este aplicată din cauza diferențelor de risc sau de punct de vedere al vânzătorului și al cumpărătorului în ceea ce privește valoarea de piață.			
Co. A	nu este aplicată	Co. B	nu este aplicată
Co. C	nu este aplicată	Co. D	nu este aplicată
Ajustarea este aplicată din cauza diferențelor de risc sau de punct de vedere al vânzătorului și al cumpărătorului în ceea ce privește valoarea de piață.			
AJUSTAR PENTRU DESTINAȚIA / TITLUL DE PROPRIETATE			
Comparația este aplicată din cauza diferențelor de risc sau de punct de vedere al vânzătorului și al cumpărătorului în ceea ce privește valoarea de piață.			
AJUSTAR PENTRU ANUMITĂȚI DE TEREN			
Ajustarea este aplicată din cauza diferențelor de risc sau de punct de vedere al vânzătorului și al cumpărătorului în ceea ce privește valoarea de piață.			
Co. A	teren - agricol (S 3)	Co. B	teren - agricol (S 3)
Co. C	teren - agricol (S 3)	Co. D	teren - agricol (S 3)
AJUSTAR PENTRU DIFERENȚELE DE LIPSA DATE			
Ajustarea este aplicată din cauza diferențelor de risc sau de punct de vedere al vânzătorului și al cumpărătorului în ceea ce privește valoarea de piață.			
Co. A	teren - agricol (S 3)	Co. B	teren - agricol (S 3)
Co. C	teren - agricol (S 3)	Co. D	teren - agricol (S 3)
Ajustarea este aplicată din cauza diferențelor de risc sau de punct de vedere al vânzătorului și al cumpărătorului în ceea ce privește valoarea de piață.			
AJUSTAR PENTRU UTILITATE / TITLUL DE PROPRIETATE			
Ajustarea este aplicată din cauza diferențelor de risc sau de punct de vedere al vânzătorului și al cumpărătorului în ceea ce privește valoarea de piață.			
Co. A	teren - agricol (S 3)	Co. B	teren - agricol (S 3)
Co. C	teren - agricol (S 3)	Co. D	teren - agricol (S 3)
Ajustarea este aplicată din cauza diferențelor de risc sau de punct de vedere al vânzătorului și al cumpărătorului în ceea ce privește valoarea de piață.			
AJUSTAR PENTRU FORMA ȘI DEZCHIDERE			
Ajustarea este aplicată din cauza diferențelor de risc sau de punct de vedere al vânzătorului și al cumpărătorului în ceea ce privește valoarea de piață.			
A	regula, 1 deschidere	B	regula, 1 deschidere
C	regula, 1 deschidere (S 3)	D	regula, 2 deschidere (S 3)
Ajustarea este aplicată din cauza diferențelor de risc sau de punct de vedere al vânzătorului și al cumpărătorului în ceea ce privește valoarea de piață.			
AJUSTAR PENTRU CĂLĂTORIE DE ADRUCARE LA STADIUL DE TEREN CONSTRUIT			
Ajustarea este aplicată din cauza diferențelor de risc sau de punct de vedere al vânzătorului și al cumpărătorului în ceea ce privește valoarea de piață.			
Co. A	nu este aplicată	Co. B	nu este aplicată
Co. C	nu este aplicată	Co. D	nu este aplicată

Tinand cont de informatiile disponibile, amplasamentul in zona, utilitati, posibilitati de acces, valoarea unitara (EUR/mp) a terenului luat in considerare se afla in jurul valorii (medii) de 45 EUR/mp, conform anexeii de calcul. Tinand seama de considerentele prezentate valoarea de piata estimata a terenului supus evaluarii este:


V = 13.500 EUR, echivalent a 66.659 LEI

Valoarea nu este afectata de T.V.A.





Anexa nr. 2 - Fotografii:


Acces si vecinatati



Acces si vecinatati

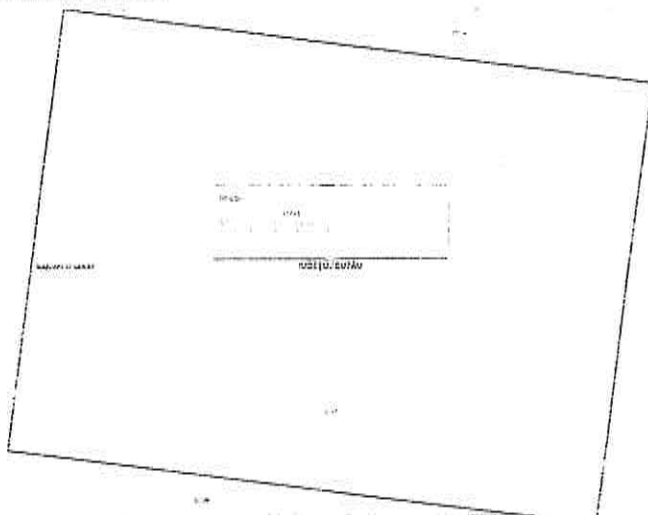


Perspectiva asupra terenului



Perspectiva asupra terenului

Anexa nr. 3 – Localizare in zona



Sursa: <https://geoportal.ancpi.ro/geoportal/imobile/Harta.html>




Sursa: Google Maps

Anexa nr. 4 – Informații de piață
Comparabila teren A

Teren casa Rm Sarat

15 000 EUR negociabil



Descriere

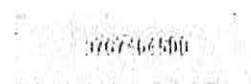
Proprietate teren situat în zona cartierului Focsani, în zona de dezvoltare urbană, cu o suprafață de teren de 300 mp, intravilan, drept, pietruit, utilități la limita proprietății, regulată, 1 deschidere, informații obținute telefonic

0672-665500

0672-665500

<https://www.publi24.ro/anunturi/imobiliare/de-vanzare/terenuri/teren-intravilan/anunt/teren-casa-rm-sarat/fhh478d392d8791gdg91ffi29f6858g.html>

50 E/mp, Ramnicu Sarat, cartier Bariera Focsani, str. Oltului, nr. 18, similar, 300 mp, intravilan, drept, pietruit, utilitati la limita proprietatii, regulata, 1 deschidere, informatii obtinute telefonic



0672-665500



0672-665500






0672-665500

Valentin


Distribuire anuntul pe



Foto din anunt



Comparabila teren B



Ramnicu Sarat (BZ)

Proprietar

+40 737 967 155

100 000 €

contactati

Catalin

Teren intravilan 600mp

Vand teren suprafata 600mp, bariera Focsani dotat cu gaze si curent. Pret fix 100000lei

Ramnicu Sarat (BZ)



Tranzactie



Vanzare

Tip proprietate

Teren intravilan

<https://www.olx.ro/d/oferta/teren-intravilan-600mp-IDgv4by.html>

34 E/mp, (100.000 Lei), cartier Bariera Focsani, str. Timisului, similar, 600 mp, intravilan, drept, pietrut, utilitati la limita proprietatii, regulata, 1 deschidere, Sursa Argus. informatii obtinute telefonice



Comparabila teren C

Teren de vânzare

9 000 EUR negociabil

0740468370

Baza de date de terenuri cadastrale
Comuna Sarbi, Municipiul Alexandria



9/1/2013

10/1/2013


11/1/2013



Ionuț Poparian



Distribuie anuntul pe



Descriere

Acest teren este situat în cartierul Sarbi, în zona de dezvoltare urbană a municipiului Alexandria, în municipiul Alexandria, județul Teleorman, în zona de dezvoltare urbană a municipiului Alexandria, în municipiul Alexandria, județul Teleorman.




0740468370

0740468370

<https://www.publi24.ro/anunturi/immobiliare/de-vanzare/terenuri/teren-intravilan/anunt/teren-de-vanzare/1830gd8042df7geie9fd2f316040375i.html>

40 E/mp, cartier Sarbi, str. Morilor, nr. 23A, mai puțin favorabil, intravilan, drept, pietruit, utilități la limita proprietății, neregulată (trapez), 1 deschidere, informații obținute telefonic

Foto din anunt



Comparabila teren D

Vand teren intravilan 500m Ramnicul Sarat


20 000 EUR

0716694666


4.000 m² 100%



Buletinul de proprietate nr. 1
Sarmaleasa M. - Anunt nr. 10



Distributie anuntul pe



700 Vile Si Apartamente

Cluj Napoca Cluj Napoca

Descriere




Imobiliu este format din terenul cu suprafata de 500 mp, utilitate si gradina in fata pentru productie de afacere strada Bradului nr. 2, peste pod spre Oreavu, similar, 500 mp, intravilan, drept, asfaltat, utilitati la limita proprietatii, regulata, 2 deschideri, informatii obtinute telefonic

0716694666

<https://www.publi24.ro/anunturi/imobiliare/de-vanzare/terenuri/teren-ptr-casa/anunt/vand-teren-intravilan-500m-ramnicul-sarat/e84e586g008e7757d5f81g08e0eg38g4.html>

40 E/mp, str. Bradului, nr. 2, peste pod spre Oreavu, similar, 500 mp, intravilan, drept, asfaltat, utilitati la limita proprietatii, regulata, 2 deschideri, informatii obtinute telefonic

Foto din anunt



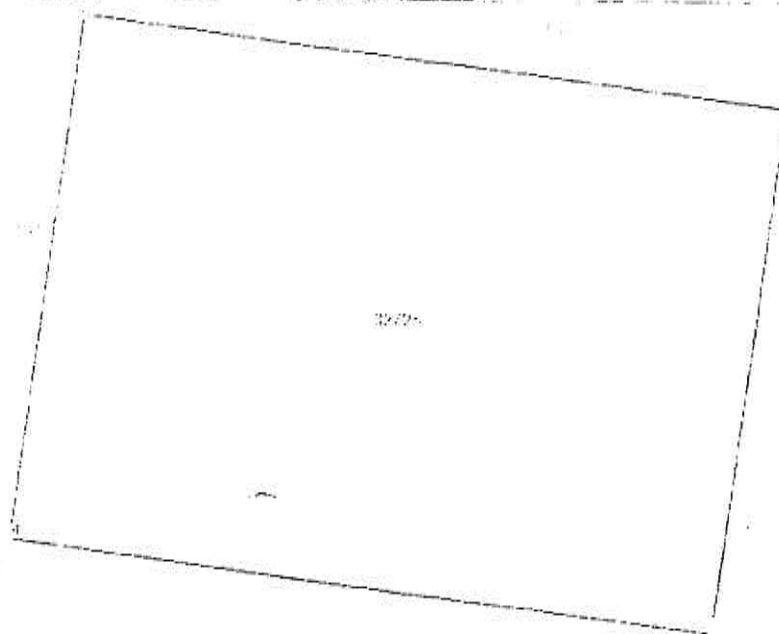
Carte Funciară Nr. 32725 Comuna/Oraș/Municipiul Râmnicu Sărat
 Anexa Nr. 1 La Partea I

Teren

Nr. cadastral	Suprafața (mp) ¹	Observații / Referințe
32725	300	

¹ Suprafața este determinată în planul de proiecție Stereo 70.

DETALIULIMARE (MOBI)



Date referitoare la teren

Nr. cad.	Categorie folosință	Alte date	Suprafața (mp)	Parcelă	Parcelă	Nr. topo	Observații / Referințe
1	cură construită	DA	300				

Lungime Segmente

1) Valorile lungimilor segmentelor sunt obținute din proiecție în plan.

Punct început	Punct sfârșit	Lungime segment (m)
1	2	20.007
2	3	0.03
3	4	12.97
4	5	19.995
5	1	15.0

** Lungimile segmentelor sunt determinate în planul de proiecție Stereo 70 și sunt rotunjite la 1 milimetru.
 *** Distanța dintre puncte este formată din segmente cumulate ce sunt mai mici decât valoarea 1 milimetru.

Carte Funciară Nr. 32725 Comuna/Oraș/Municipiu: Râmnicu Sărat

Extrasul de carte funciară generat prin sistemul informatic integrat al ANCPi conține informații din cartea funciară act la data generării. Acesta este valabil în condițiile prevăzute de art. 7 din Legea nr. 455/2001 coroborată cu art. 3 din O.U.G. nr. 41/2016, exclusiv în mediul electronic, pentru activități și procese administrative prevăzute de legislația în vigoare. Valabilitatea poate fi extinsă și în forma fizică a documentului, fără semnătură biografă, cu acceptul expres sau procedural al instituției publice ori entității care a solicitat prezentarea acestui extras.
Verificarea corectitudinii și realității informațiilor conținute de document se poate face la adresa www.ancpi.ro/verificare, folosind codul de verificare online disponibil în anexă. Codul de verificare este valabil 30 de zile calendaristice de la momentul generării documentului.

Data și ora generării,

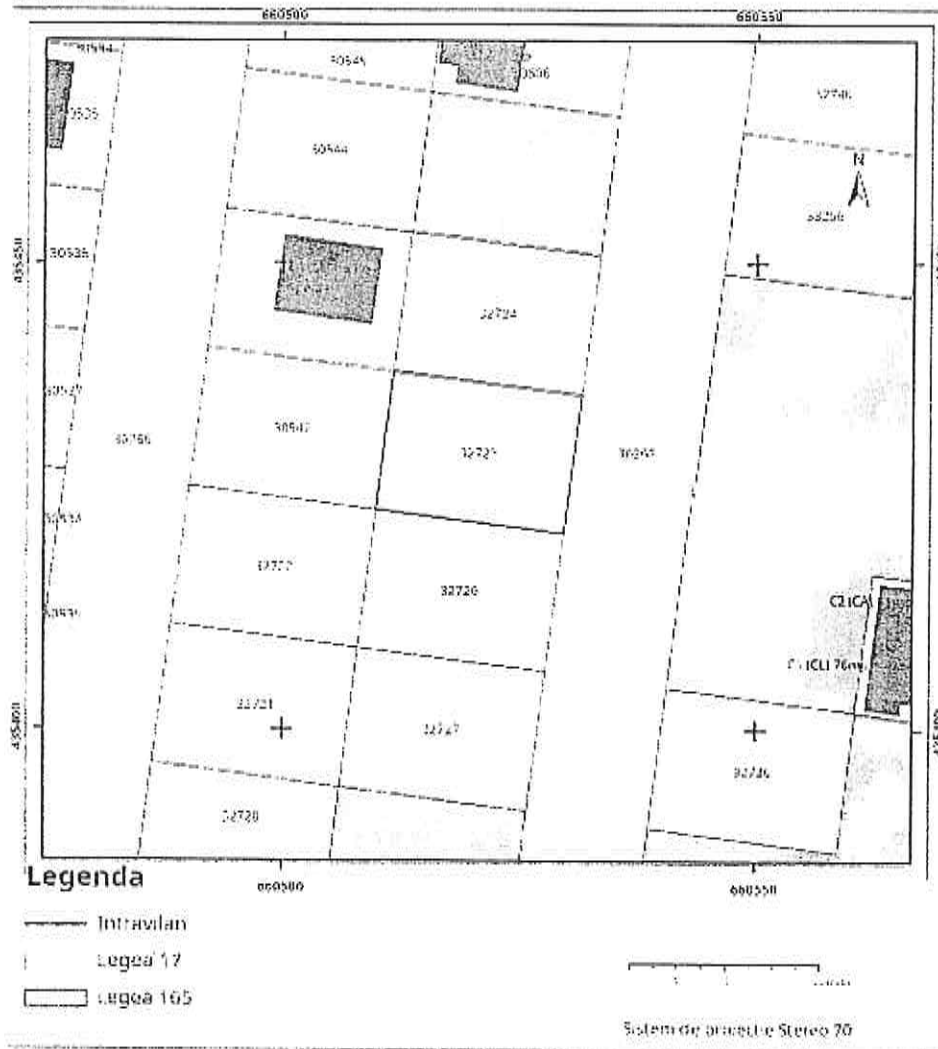
14/07/2023 12:54



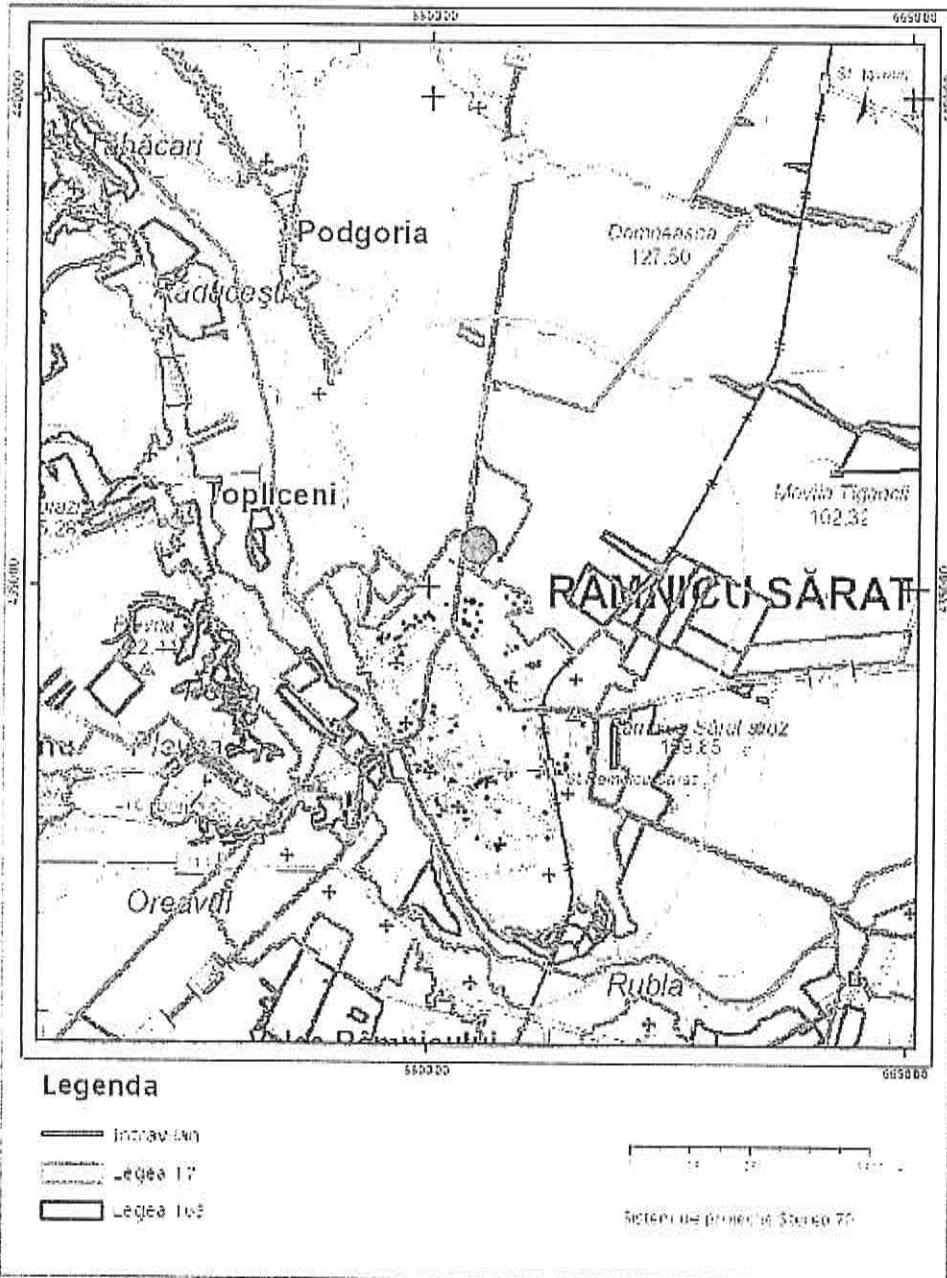
Oficiul de Cadastru și Publicitate Imobiliară BUZAU
 Biroul de Cadastru și Publicitate Imobiliară Buzau

Cod cadastral 100150770597	EXTRAS DE PLAN CADASTRAL	
	pentru imobilul cu IE 32725, UAT Râmnicu Sărat / BUZAU, Loc. Râmnicu Sărat, Cartier Bariera Focsani, Str. Oltului, Nr. 21	
	Nr. cerere	101059
	BUZ	28
	Luna	07
	Anul	2023

Teren: 300 mp
 Teren: Intravilan
 Categoria de folosinta(mp): Cursi Construcții 300mp
 Plan detaliu



Plan de ansamblu



Sarcini tehnice (intersecții cu limitele țegilor speciale)
Legea 17, Art. 3 □

Semnat electronic

Ultima actualizare a geometriei: 26-07-2021
Data și ora generării: 25-07-2023 14:14

Fisa activ fix

Data: 27-07-2023

Pozitie curenta= Stare: Activ

Administrator	Municipiu Ramnicu Sara		
NrInventar	1842	Grupa	
Data receptie/PIF	01-04-2011	Codul de clasificare	
Valoare	15,091.83	Data inceput amortizare	01-04-2011
Amortizare lunara	0.00	Data amortizare completa	
Denumire activ fix / Caracteristici tehnice		Durata normata de functionare	
TEREN Cartier Bariera Focsani - Extindere, parcela 10, lot , Strada Oltului, nr. 21, lit. , bl. , in suprafata de 300 mp		Durata ramasa	
TEREN EXT.BARIERA FOCSANI PARC.10S=300MP		Valoare amortizata	0.00
Activ-Privat		Valoare ramasa de amortizat	0.00
Clasificare contabila	211.01.00.02 terenuri din domeniul privat al statului		
Cont de amortizare	Fara amortizare		
Obiectiv			
Loc de folosinta	EXT. BARIERA FOCSANI	Angajat	RAMNICU SARAT

Plan amortizare pentru anul 2023

1	2	3	4	5	6	7	8	9	10	11	12
0.00	0.00	0.00	0.00	0.00	0.00	0.00	0.00	0.00	0.00	0.00	0.00

Istoric operatii

Data	Stare / Tip operatie / Domeniu / Administrator / Durata suplimentara	Valoare adaugata	Valoare finala
30-11-2021	Pozitie curenta= Stare: Activ / Reevaluare / Privat / Municipiu Ramnicu Sarat	1,995.83	15,091.83
31-08-2018	Pozitie istoric= Stare: Activ / Reevaluare / Privat / Municipiu Ramnicu Sarat	7,977.52	13,096.00
01-01-2018	Pozitie istoric= Stare: Activ / Modificare informatii generale / Privat / Municipiu Ramnicu Sarat	0.00	5,118.48
01-01-1900	Pozitie istoric= Stare: Activ / Adaugare / Privat / Municipiu Ramnicu Sarat	0.00	5,118.48

Elemente de identificare

Adresa = Strada OLTULUI, Nr. 21, Parcela = 10.00 ,Categorie = Intravilan ,CategorieDeFolosinta = Intravilan ,Destinatie = Intravilan ,NumarCadastral = 0 ,NumarCarteFunciara = 0 ,Suprafata = 0.00

ANCIPI

EXTRAS DE CARTE FUNCİARĂ
PENTRU INFORMARE

Carte Funciară Nr. 32726 Râmnicu Sărat

Cod verificare
100148198309



A. Partea I. Descrierea imobilului

TEREN Intravilan

Nr. CF vechi:7349
Nr. cadastral vechi:6143

Adresa: Loc. Râmnicu Sarat, Cartier Bariera Focsani, Str Oltului, Nr. 19, Jud. Buzau

Nr. Crt	Nr. cadastral topografic	Suprafața* (mp)	Observații / Referințe
A1	32726	300	Teren împrejmuit;

B. Partea II. Proprietari și acte

Înscrieri privitoare la dreptul de proprietate și alte drepturi reale	Referințe
40773 / 24/09/2010 Act Dezmembrare nr. 1701, din 22/09/2010 emis de BNPA MARIN FLORICA SI DUMITRASCU CRISTINA ELEONORA;	
B0 Se infiintează cartea funciara nr. 7349 a unitatii administrativ teritoriale Râmnicu Sarat , care cuprinde imobilul cu numarul cadastral descris la P/A+1, rezultat din dezmembrarea imobilului cu numarul cadastral 5908 din cartea funciara nr. 7093 a aceleiasi unitati administrativ teritoriale., dobandit prin fara titlu	A1
H.G. nr. 1348, din 27/12/2001 emis de GÜvernul Romaniei (protocol nr.13116/16.12.2004 emis de MINISTERUL APARARII NATIONALE.);	
B1 Intabulare, drept de PROPRIETATE, dobandit prin PROPRIETATE, cota actuala 0/1 1) MUNICIPIUL RIMNICU SARAT, in administrare Consiliului Local Râmnicu Sarat	A1
Cerere nr. 51088, din 15/01/2007;	
B2 schimbarea numărului cadastral vechi 1699 in numarul cadastral electronic 4076., dobandit prin fara titlu	A1
H.G. nr. 1348, din 27/12/2001 emis de GÜvernul Romaniei (protocol nr.13116/16.12.2004 emis de MINISTERUL APARARII NATIONALE.);	
B3 Intabulare, drept de PROPRIETATE, dobandit prin PROPRIETATE, cota actuala 0/1 1) MUNICIPIUL RIMNICU SARAT, in administrare Consiliului Local Râmnicu Sarat	A1
Cerere nr. 51088, din 15/01/2007;	
B4 schimbarea numărului cadastral vechi 1699 in numarul cadastral electronic 4076., dobandit prin fara titlu	A1
100281 / 23/07/2021 Act Administrativ nr. Certificat de nomenclatura stradala si adresa nr. 23, din 09/07/2021 emis de Primaria Râmnicu Sarat; Act Administrativ nr. Hotararea nr. 257, din 18/12/2009 emis de Primaria Râmnicu Sarat;	
B5 se noteaza actualizarea adresei imobilului si trecerea acestuia din extravilan in intravilan	A1

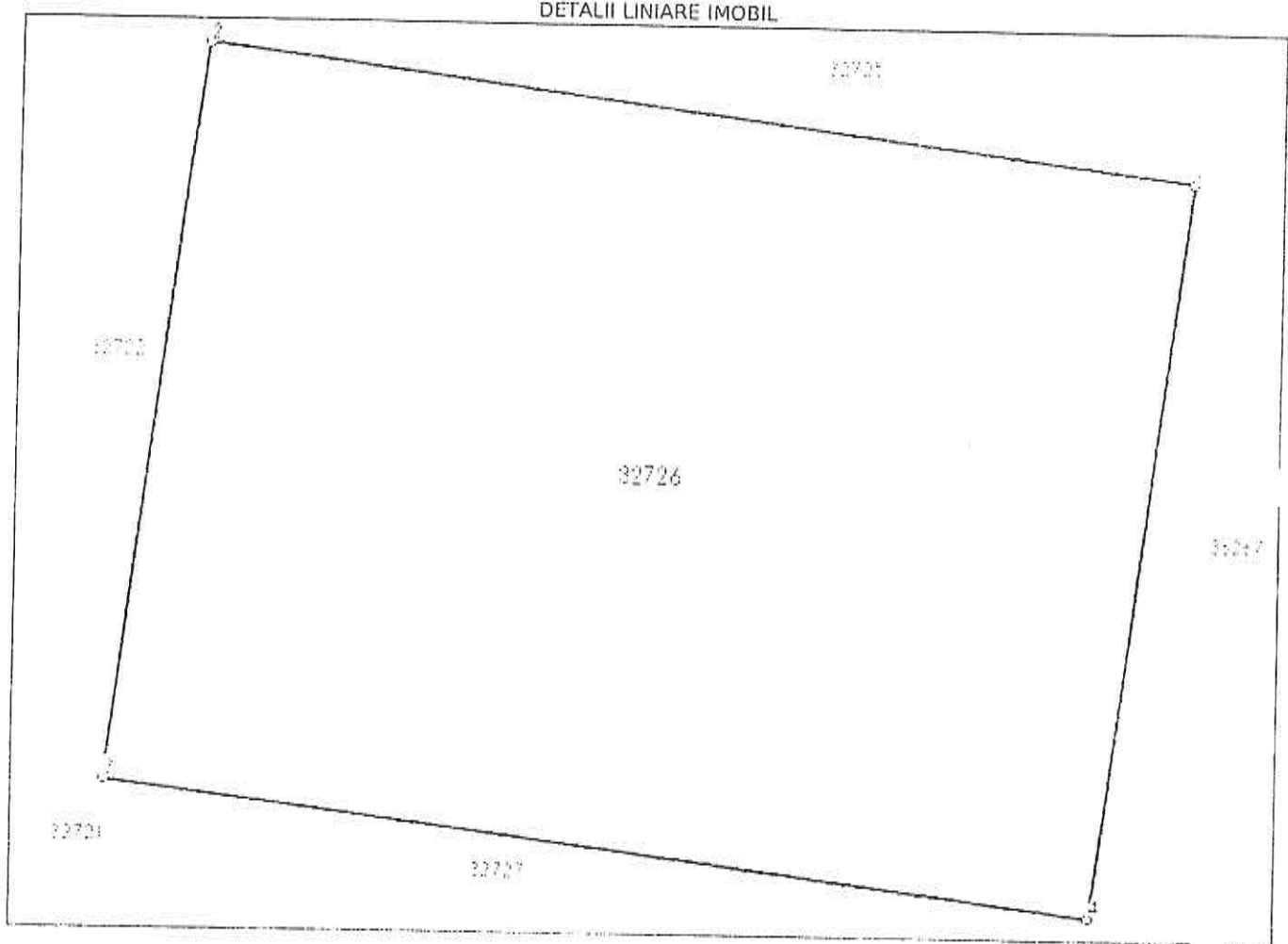
C. Partea III. SARCINI .

Înscrieri privind dezmembrările dreptului de proprietate, drepturi reale de garanție și sarcini	Referințe
NU SUNT	

Teren

Nr cadastral	Suprafața (mp)*	Observații / Referințe
32726	300	

* Suprafața este determinată în planul de proiecție Stereo 70.



Date referitoare la teren

Nr Crt	Categorie folosință	Intra vilan	Suprafața (mp)	Tarla	Parcelă	Nr. topo	Observații / Referințe
1	arabil	DA	300	-	-	-	

Lungime Segmente

1) Valorile lungimilor segmentelor sunt obținute din proiecție în plan.

Punct început	Punct sfârșit	Lungime segment (m)
1	2	19.999
2	3	15.0
3	4	19.995
4	1	15.0

** Lungimile segmentelor sunt determinate în planul de proiecție Stereo 70 și sunt rotunjite la 1 milimetru.

*** Distanța dintre puncte este formată din segmente cumulate ce sunt mai mici decât valoarea 1 milimetru.

Extrasul de carte funciară generat prin sistemul informatic integrat al ANCPI conține informațiile din cartea funciară active la data generării. Acesta este valabil în condițiile prevăzute de art. 7 din Legea nr. 455/2001, coroborat cu art. 3 din O.U.G. nr. 41/2016, exclusiv în mediul electronic, pentru activități și procese administrative prevăzute de legislația în vigoare. Valabilitatea poate fi extinsă și în forma fizică a documentului, fără semnătură olografă, cu acceptul expres sau procedural al instituției publice ori entității care a solicitat prezentarea acestui extras.
Verificarea corectitudinii și realității informațiilor conținute de document se poate face la adresa www.ancpi.ro/verificare, folosind codul de verificare online disponibil în antet. Codul de verificare este valabil 30 de zile calendaristice de la momentul generării documentului.

Data și ora generării,

14/07/2023, 12:55

HOTĂRARE

privind aprobarea Inventarului bunurilor care alcătuiesc domeniul privat al Municipiului Rm.Sarat la data de 28.02.2019

Consiliul Local al municipiului Râmnicu-Sărat, județul Buzău, întrunit în ședința de lucru ordinară în data de 28.03.2019;

Având în vedere:

- expunerea de motive a Primarului municipiului Rm.Sarat;
- raportul Direcției economice-Serviciul Buget-Contabilitate din cadrul aparatului de specialitate al primarului Municipiului Rm.Sarat în conformitate cu prevederile art.44 din Legea nr.215/2001 a administrației publice locale, republicată, actualizată;
- avizul comisiei de specialitate a Consiliului local;
- prevederile art.4 din Legea nr.213/1998 privind proprietatea publică și regimul juridic al acesteia, actualizată;
- prevederile art.2 din Ordinul Ministerului Finanțelor Publice nr.2861/2009 pentru aprobarea Normelor privind organizarea și efectuarea inventarierii elementelor de natura activelor, datoriilor și capitalurilor proprii;
- modificările intervenite în Inventarul bunurilor care alcătuiesc domeniul privat al Municipiului Rm.Sarat de la data adoptării HCL nr.101/29.03.2018;
- prevederile HCL nr.52/28.02.2019 privind alegerea președintelui de ședință al Consiliului local al Municipiului Rm.Sarat pentru ședințele din lunile martie 2019- mai 2019;
- prevederile art.10, art.36, alin.2, lit.c, art.122 coroborat cu art.128 din Legea nr.215/2001 a administrației publice locale, republicată, actualizată;

Luând în considerare dispozițiile Legii nr.24/2000 privind normele de tehnică legislativă la elaborarea actelor normative republicată, cu modificările și completările ulterioare;

În temeiul art.39 alin.1, art.45 alin.3 și art.115 alin.1 lit.b din Legea nr.215/2001 a administrației publice locale, republicată, actualizată;

HOTĂRĂȘTE:

Art.1. Se aproba Inventarul bunurilor care alcătuiesc domeniul privat al Municipiului Rm.Sarat la data de 28.02.2019, conform anexelor nr.1 și 2.

Anexele nr.1 și 2 fac parte integrantă din prezenta hotărâre.

Art.2. La intrarea în vigoare a prezentei hotărâri HCL nr.101/29.03.2018 își încetează aplicabilitatea.


Art.3. Cu aducerea la îndeplinire a prezentei hotărâri se însărcinează Primarul municipiului Rm.Sarat prin Direcția economică-Serviciul Buget-Contabilitate, Compartimentul Administrare Patrimoniu din cadrul aparatului de specialitate al primarului municipiului Rm. Sarat precum și persoanele abilitate să exercite controlul financiar preventiv propriu, respectiv auditul public intern, operațiuni ce se exercită asupra tuturor operațiunilor care afectează fondurile publice locale și/sau patrimoniul public și privat, conform reglementărilor legale

in domeniu, de catre functionarii publici din cadrul aparatului de specialitate al primarului abilitati in acest sens.

Art.4. Prezenta hotarare se aduce la cunostinta publica, respectiv se comunica Primarului municipiului Rm. Sarat, celor nominalizati cu ducerea la indeplinire si se comunica Institutiei Prefectului Judetului Buzau in vederea exercitarii controlului cu privire la legalitate.

Această hotărâre a fost adoptată de către Consiliul Local al Municipiului Rm. Sarat în ședința ordinară din data de 28.03.2019, cu respectarea prevederilor art.45 alin.3 din Legea nr.215/2001, a administrației publice locale, republicată și actualizată, cu un număr de 18 voturi pentru, ____ - ____ abțineri și ____ - ____ voturi împotriva din numărul total de 19 consilieri locali în funcție și 18 consilieri locali prezenți.

Președinte de ședință,
Domnul consilier Florian Nicolae



Contrasemnează,
Secretar,
Vagyas-Davidou Manuela

Nr. 80
Rm.Sărat 28.03.2019

Mândricel Mihai-Enigel – Evaluator Autorizat

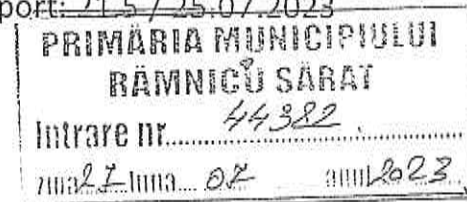
Str. Bistritei nr. 13, Buzau

Buzau I Romania

mobil: +40 723 348 257

email: enigel.mandricel@gmail.com

Nr. raport: ~~215 / 25.07.2023~~



RAPORT DE EVALUARE

TEREN INTRAVILAN

Mun. Ramnicu Sarat, cartier Bariera Focsani, str. Oltului,

nr. 19, jud. Buzau

Client si Utilizator: PRIMARIA MUNICIPIULUI RAMNICU SARAT

25.07.2023

Către: PRIMARIA MUNICIPIULUI RAMNICU SARAT

Referitor la: TEREN INTRAVILAN

Mun. Ramnicu Sarat, cartier Bariera Focsani, str. Oltului, nr. 19, jud. Buzau

Urmare a solicitării dumneavoastră, am procedat la evaluarea proprietății indicate mai sus. Am efectuat inspecția proprietății, am analizat piața imobiliară specifică și am estimat valoarea de piață a proprietății în cauză în vederea informării clientului/utilizatorului în scopul vânzării terenului.

Mândricel Mihai-Enigel - evaluator autorizat EPI, EBMI, membru titular ANEVAR cu legitimația nr. 18772, a evaluat proprietatea în calitate de evaluator independent, raportul de evaluare fiind întocmit în concordanță cu Standardele de Evaluare a Bunurilor 2022.

În baza informațiilor disponibile, în urma analizelor, metodelor și raționamentelor aplicate, opinia noastră este că valoarea de piață a dreptului deplin de proprietate asupra proprietății descrise în acest raport, la 24.07.2023, este:

13.500 EUR, echivalent a 66.659 LEI

Valoarea nu este afectata de T.V.A.

- ✓ Valoarea a fost exprimată ținând seama exclusiv de ipotezele, ipotezele speciale și aprecierile exprimate în prezentul raport și este valabilă în condițiile economice și juridice existente la data evaluării.
- ✓ Valoarea este valabilă numai pentru utilizarea precizată în raport.
- ✓ Valoarea reprezintă opinia evaluatorului privind valoarea de piață a dreptului de proprietate asupra terenului, în ipoteza că acesta este liber de sarcini.

Cu deosebită considerație,

Mândricel Mihai-Enigel

Evaluator Autorizat EPI, EBMI

Membru Titular ANEVAR



Handwritten signature of Mihai-Enigel Mihai.

Cuprins

1.	Rezumatul faptelor principale și al concluziilor importante	4
2.	Declarația privind evaluarea	5
3.	Termenii de referință ai evaluării	6
	Identificarea evaluatorului.....	6
	Identificarea clientului	6
	Alți utilizatori desemnați.....	6
	Responsabilitatea față de terți	6
	Bunul evaluat. Obiectul evaluării.....	6
	Adresa proprietății.....	6
	Drepturi de proprietate evaluate.....	6
	Scopul evaluării	6
	Tipul valorii estimate	6
	Moneda evaluării	7
	Data evaluării	7
	Data raportului	7
	Natura și amploarea activităților evaluatorului. Inspekția proprietății	7
	Natura și sursa informațiilor pe care se bazează evaluatorul	7
	Ipoteze semnificative	7
	Ipoteze semnificative speciale	8
	Tipul raportului	8
	Restricții de utilizare, difuzare sau publicare	8
	Conformitatea evaluării cu SEV	9
4.	Prezentarea datelor.....	10
	Identificarea proprietății imobiliare subiect. Descrierea juridică	10
	Identificarea eventualelor bunuri mobile evaluate	10
	Date despre zonă, oraș, vecinătăți și amplasare.....	10
	Informații despre amplasament. Descrierea apartamentului	10
	Descrierea amenajărilor și construcțiilor	11
	Date privind impozitele și taxele	11
	Istoric, incluzând vânzările anterioare și ofertele sau cotațiile curente	11
5.	Analiza datelor.....	12
	Analiza pieței imobiliare	12
	Cea mai bună utilizare	18
6.	Evaluarea proprietății.....	19
	Metode de evaluare.....	19
	Metoda comparației directe	19
	Analiza rezultatelor și concluzia asupra valorii	19
7.	Anexe	21

1. Rezumatul faptelor principale și al concluziilor importante

Client și Utilizator		PRIMARIA MUNICIPIULUI RAMNICU SARAT
Data raportului		25.07.2023
Data inspecției		24.07.2023.
Data evaluării		24.07.2023
Evaluator autorizat		Mândricel Mihai-Enigel, Evaluator Autorizat EPI, EBM, Legitimație 18772
Tip proprietate		Teren Intravilan
Adresa proprietății		Mun. Ramnicu Sarat, cartier Bariera Focsani, str. Oltului, nr. 19, jud. Buzau
Cod postal		125300
Cartier / amplasare		Zona de nord a mun. Ramnicu Sarat, iesirea spre Focsani, cartier Bariera Focsani
Utilități		Energie electrica, apa, canal, gaz – la limita proprietatii
Acces		str. Oltului, nr cad. 36267
Deschidere		15,0 ml la str. Oltului
Suprafața teren	exclusiv	300 mp suprafata masurata
	indiviz	-
Proprietar		PRIMARIA MUNICIPIULUI RAMNICU SARAT
Utilizare existentă		Teren intravilan, construit, categoria de folosinta arabil, conform extras CF
Curs de schimb valutar		4,9377 Lei/Eur
VALOAREA DE PIAȚĂ estimată		13.500 EUR 66.659 LEI
Valoarea nu este afectata de T.V.A.		
Dreptul de proprietate		Considerat deplin
Scopul evaluării / tip de valoare estimată		Estimarea valorii de piata in vederea informarii clientului/utilizatorului in scopul vanzarii terenului
Sarcini înregistrate		Conform extrasului de carte funciara prezentat cu nr. cerere 97061/14.07.2023, asupra terenului nu sunt înregistrate sarcini. Evaluarea s-a realizat in ipoteza in care terenul este liber de sarcini.
Identificarea proprietatii și asigurarea accesului		Identificarea proprietatii subiect a fost realizata cu ajutorul coordonatelor STEREO 1970. ACCESUL CATRE PROPRIETATEA SUBIECT SE REALIZEAZA DIN: E-35 Drum asfaltat public IAR APOI PRIN: Drum asfaltat public
Observații/Ipoteze semnificative speciale		La solicitarea evaluatorului nu a fost prezentat certificat de urbanism valabil. Evaluarea s-a realizat in ipoteza in care terenul evaluat este construibil conform permisiunilor urbanistice si dezvoltarilor deja existente din zona.
Mentțiuni		Raportul nu poate fi folosit in alte scopuri gen: garantare bancara, raportare financiara, impozitare, asigurare etc, decat cel mentionat in raport/contract.
Diferențe constatate în urma inspecției (față de documentele de proprietate / documentația cadastrală)		-



Mândricel Mihai-Enigel

2. Declaratia privind evaluarea

Subsemnatul, îmi asum răspunderea privind conținutul și concluziile evaluării numai față de clientul și utilizatorul desemnat al lucrării și certific, în cunoștință de cauză și cu bună credință, că:

- ✧ Afirmațiile susținute în prezentul raport sunt reale și corecte;
- ✧ Analizele și concluziile sunt limitate numai la ipotezele și ipotezele specifice prezentate în raport și reprezintă opinia mea imparțială, opinie care nu a fost influențată de terțe părți și nu este în niciun mod supusă vreunei cerințe de a ajunge la concluzii predeterminate;
- ✧ Nu am niciun interes, actual sau de perspectivă, referitor la bunul care face obiectul evaluării și nu am niciun interes personal față de vreuna din părțile implicate;
- ✧ Nu sunt influențat de nicio constrângere legată de bunul evaluat sau de părțile implicate în această activitate de evaluare.
- ✧ Implicarea mea în această activitate de evaluare nu se bazează pe solicitarea din partea nimănu, de obținere a unor rezultate predeterminate;
- ✧ Onorariul plătit de către client nu are nicio legătură cu obținerea unor rezultate predeterminate sau cu vreo acțiune sau eveniment, rezultate în urma utilizării analizelor și concluziilor prezentului raport;
- ✧ Analizele și concluziile au fost exprimate în conformitate cu prevederile standardelor de evaluare în vigoare și cu respectarea Codului de etică al profesiei de evaluator autorizat;
- ✧ Dețin cunoștințele și experiența necesară pentru efectuarea, în mod competent, a acestei lucrări
- ✧ Pentru realizarea raportului nu am primit asistență din partea altor persoane ne desemnate ale declarației privind evaluarea;
- ✧ Subsemnatul, Mândricel Mihai-Enigel, declar ca am inspectat personal imobilul evaluat.

Cu deosebită considerație,

Mândricel Mihai-Enigel

Evaluator Autorizat EPI, EBM

Miembro Titular ANEVAR



A handwritten signature in black ink that reads 'Mândricel'.

3. Termenii de referință ai evaluării

Identificarea evaluatorului	Mândricel Mihai-Enigel - Evaluator autorizat, membru titular ANEVAR cu legitimația nr. 18772, specializarea EPI, EBM;
Identificarea clientului	PRIMARIA MUNICIPIULUI RAMNICU SARAT
Alți utilizatori desemnați	PRIMARIA MUNICIPIULUI RAMNICU SARAT
Responsabilitatea față de terți	Prezentul raport de evaluare a fost realizat pe baza informațiilor furnizate de către client, corectitudinea și precizia datelor furnizate fiind responsabilitatea acestuia. Acest raport de evaluare este destinat scopului și utilizării precizate în cadrul acestui raport. Raportul este confidențial, strict pentru client și utilizatorii desemnați iar evaluatorul nu acceptă nicio responsabilitate față de o altă persoană, în nicio circumstanță.
Bunul evaluat. Obiectul evaluării	Proprietatea imobiliară - Teren Intravilan
Adresa proprietății	Mun. Ramnicu Sarat, cartier Bariera Focsani, str. Oltului, nr. 19, jud. Buzau
Drepturi de proprietate evaluate	<p>În cadrul prezentului raport a fost evaluat dreptul deplin de proprietate asupra terenului analizat, deținut de către PRIMARIA MUNICIPIULUI RAMNICU SARAT în baza documentelor avute la dispoziție.</p> <p>Dreptul de proprietate asupra terenului este înscris în Cartea Funciară a localității 32726 (nr vechi 7349), Ramnicu Sarat, jud. Buzau, cu nr. cadastral 32726 (nr vechi 6143).</p> <p>În conformitate cu extrasul de carte funciara prezentat cu nr. cerere 97061/14.07.2023, asupra terenului nu sunt inregistrate sarcini.-Evaluarea s-a realizat in ipoteza in care terenul este liber de sarcini</p>
Scopul evaluării	Estimarea <i>valorii de piață</i> a proprietății menționate mai sus, așa cum este definită în Standardele de Evaluare a Bunurilor 2022, în vederea informării clientului/utilizatorului în scopul vanzării terenului.
Tipul valorii estimate	<p>Evaluarea executată conform prezentului raport, în concordanță cu cerințele clientului, reprezintă o estimare a <i>valorii de piață</i> a proprietății, așa cum este aceasta definită în Standardele de Evaluare a Bunurilor 2022 – SEV 104 <i>Tipuri ale valorii</i>.</p> <p>Conform acestui standard, <i>valoarea de piață reprezintă suma estimată pentru care un activ sau o datorie ar putea fi schimbat(ă) la data evaluării, între un cumpărător hotărât și un vânzător hotărât, într-o tranzacție nepărtinitoare, după un marketing adecvat și în care părțile au acționat fiecare în cunoștință de cauză, prudent și fără constrângeri.</i></p> <p>Metodologia de estimare a "valorii de piață" a ținut cont de scopul evaluării, și proprietății și de recomandările Standardelor de Evaluare a Bunurilor 2022: SEV 230 <i>Drepturi asupra proprietății imobiliare</i>, SEV 310 <i>Evaluări ale drepturilor asupra proprietății imobiliare pentru garantarea împrumutului</i> și GEV 630 <i>Evaluarea bunurilor imobiliare</i>.</p>

Moneda evaluării	Opinia finală a evaluării este prezentată în LEI și EUR. Cursul de schimb leu/EUR valabil la data evaluării (24.07.2023) este cel afișat de BNR, și anume 4.9377 Lei/Eur.
Data evaluării	La baza efectuării evaluării au stat informațiile privind nivelul prețurilor la data de 24.07.2023, data la care se consideră valabile ipotezele luate în considerare precum și valorile estimate de către evaluator. Evaluarea a fost realizată în luna Iulie 2023. Data evaluării este 24.07.2023.
Data raportului	25.07.2023
Natura și amploarea activităților evaluatorului. Inspecția proprietății	<p>Inspecția a fost efectuată în data de 24.07.2023, de către evaluator autorizat Mândricel Mihai-Enigel, în lipsa clientului/destinatarului.</p> <p>Cu această ocazie, au fost preluate informații referitoare la proprietatea evaluată, au fost analizate schițele existente și s-a fotografiat proprietatea supusă evaluării. Nu s-au realizat investigații privind eventualele contaminări ale terenului sau amplasamentelor învecinate și nu au fost inspectate părțile ascunse ale clădirilor.</p>
Natura și sursa informațiilor pe care se bazează evaluatorul	<p>Documentele și schițele puse la dispoziția evaluatorului de către proprietarul terenului, respectiv:</p> <ul style="list-style-type: none"> ✓ Extrase CF nr. cerere 97061/14.07.2023; ✓ Extras de plan cadastral nr. 101063/25.07.2023. <p>Alte informații necesare existente în bibliografia de specialitate, respectiv:</p> <ul style="list-style-type: none"> ✓ Cursul de referință al monedei naționale afișat de BNR; ✓ Publicații privind piața imobiliară. ✓ Articole din presă <p>Evaluatorii nu își asumă nici un fel de răspundere pentru datele puse la dispoziție de către client și proprietar și nici pentru rezultatele obținute în cazul în care acestea sunt viciate de date incomplete sau greșite.</p>
Ipoteze semnificative	<ul style="list-style-type: none"> ✓ În prezentul raport sunt prezentate analizele, opiniile și concluziile mele profesionale și imparțiale și se limitează numai la ipotezele și ipotezele speciale prezentate; ✓ Aspectele juridice se bazează exclusiv pe informațiile și documentele furnizate de către proprietarul imobilului și au fost prezentate fără a se întreprinde verificări sau investigații suplimentare. Se presupune că titlul de proprietate este bun și marketabil, în afara cazului în care se specifică altfel; ✓ Informația furnizată de către terți este considerată de încredere, dar nu i se acordă garanții pentru acuratețe; ✓ Se presupune că nu există condiții ascunse sau neaparente ale amplasamentelor: solului sau structurii clădirii (părților ascunse) care să influențeze valoarea. Evaluatorul nu-și asumă nici o responsabilitate pentru asemenea condiții sau pentru obținerea studiilor necesare pentru a le descoperi; ✓ Se presupune că amplasamentul este în deplină concordanță cu toate reglementările locale și republicane privind mediul înconjurător în afara cazurilor când neconcordanțele sunt expuse, descrise și luate în considerare în raport; ✓ Din informațiile deținute de către evaluator și din discuțiile purtate cu proprietarul, nu există nici un indiciu privind existența unor contaminări naturale sau chimice care afectează valoarea proprietății evaluate sau valoarea proprietăților vecine. Evaluatorul nu are cunoștință de efectuarea unor inspecții sau a unor rapoarte care să indice prezența contaminanților sau materialelor periculoase și nici nu a efectuat investigații speciale în acest sens. Valorile sunt estimate în ipoteza că nu există așa ceva. Dacă se va stabili ulterior că există contaminări pe orice proprietate sau pe oricare alt teren vecin, sau că au fost sau sunt puse în funcțiune mijloace care ar putea să contamineze, acestea ar putea duce la diminuarea valorii raportate;

- ✓ Evaluatorul consideră că presupunerile efectuate la aplicarea metodelor de evaluare au fost rezonabile în lumina informațiilor ce sunt disponibile la data evaluării;
- ✓ S-a presupus că legislația în vigoare se va menține și nu au fost luate în calcul eventuale modificări care pot să apară în perioada următoare;
- ✓ Alegerea metodelor de evaluare prezentate în cuprinsul raportului s-a făcut ținând seama de tipul proprietății, tipul valorii exprimate și de informațiile disponibile;
- ✓ Evaluatorul a utilizat în estimarea valorii toate informațiile pe care le-a avut la dispoziție la data evaluării referitoare la subiectul de evaluat neexcluzând posibilitatea existenței și a altor informații de care acesta nu avea cunoștință;
- ✓ Valoarea de piață estimată este valabilă la data evaluării. Întrucât piața, condițiile de piață se pot schimba, valoarea estimată poate fi incorectă sau necorespunzătoare la un alt moment;
- ✓ Dacă nu se arată altfel în raport, se înțelege că evaluatorii nu au cunoștință asupra stării ascunse sau invizibile a proprietății (inclusiv, dar fără a se limita doar la acestea, starea și structura solului, structura fizică, sistemele mecanice și alte sisteme de funcționare, fundația, etc.), sau asupra condițiilor adverse de mediu (de pe proprietatea imobiliară în cauză sau de pe o proprietate învecinată, inclusiv prezența substanțelor periculoase, substanțelor toxice etc.), care pot majora sau micșora valoarea proprietății. Se presupune că nu există astfel de condiții dacă ele nu au fost observate, la data inspecției, sau nu au devenit vizibile în perioada efectuării analizei obișnuite, necesară pentru întocmirea raportului de evaluare. Acest raport nu trebuie elaborat ca un audit de mediu sau ca un raport detaliat al stării proprietății, astfel de informații depășind sfera acestui raport și/sau calificarea evaluatorilor. Evaluatorii nu oferă garanții explicite sau implicite în privința stării în care se află proprietatea și nu sunt responsabili pentru existența unor astfel de situații și a eventualelor lor consecințe și nici pentru eventualele procese tehnice de testare necesare descoperirii lor.

Ipoteze semnificative speciale

La solicitarea evaluatorului nu a fost prezentat certificat de urbanism valabil. Evaluarea s-a realizat în ipoteza în care terenul evaluat este construibil conform permisiunilor urbanistice și dezvoltărilor deja existente din zona.

Tipul raportului

Scopul evaluării, complexitatea activului supus evaluării și cerințele clientului/utilizatorului au determinat gradul adecvat de detaliere al raportului de evaluare.

Prezentul raport de evaluare are o formă completă și este de tip explicativ (narativ) care respecta cerințele de raportare ale SEV 103 – Raportare.

Restricții de utilizare, difuzare sau publicare

- ✓ Intrarea în posesia unei copii a acestui raport nu implică dreptul de publicare a acestuia;
- ✓ Evaluatorul, prin natura muncii sale, nu este obligat să ofere în continuare consultanță sau să depună mărturie în instanță relativ la proprietățile în chestiune, în afara cazului în care s-au încheiat astfel de înțelegeri în prealabil;
- ✓ Raportul de evaluare este valabil în condițiile economice, fiscale, juridice și politice de la data întocmirii sale. Dacă aceste condiții se vor modifica concluziile acestui raport își pot pierde valabilitatea;
- ✓ Orice valori estimate în raport se aplică bunului evaluat, luat ca întreg și orice divizare sau distribuție a valorii pe interese fracționate va invalida valoarea estimată, în afara cazului în care o astfel de distribuție a fost prevăzută în raport;
- ✓ Nici prezentul raport, nici părți ale sale (în special concluzii referitor la valori, identitatea evaluatorului) nu trebuie publicate sau mediatizate fără acordul prealabil al evaluatorului autorizat care semnează acest raport, cu specificarea formei și contextului în care urmează să apară. Publicarea, parțială sau integrală, precum și utilizarea lor de către alte persoane decât clientul și utilizatorul desemnat al raportului de evaluare, atrage după sine încetarea obligațiilor contractuale.

**Conformitatea
evaluării cu SEV**

Raportul de evaluare a fost realizat în concordanță cu reglementările **Standardelor de Evaluare a Bunurilor 2022** și cu ipotezele și ipotezele speciale cuprinse în prezentul raport. Valoarea imobilului a fost determinată în conformitate cu standardele aplicabile, ținându-se cont de scopul pentru care s-a solicitat evaluarea, respectiv:

- ✓ SEV 100 – Cadrul general
- ✓ SEV 101 – Termenii de referință ai evaluării
- ✓ SEV 102 – Documentare și conformare
- ✓ SEV 103 – Raportare
- ✓ SEV 104 – Tipuri ale valorii
- ✓ SEV 105 - Abordări și metode de evaluare
- ✓ SEV 230 - Drepturi asupra proprietății imobiliare
- ✓ GEV 630 – Evaluarea bunurilor imobile

4. Prezentarea datelor

Identificarea proprietății imobiliare subiect. Descrierea juridică

Conform Extrasului de Carte Funciară cu nr. cerere 97061/14.07.2023, proprietatea este descrisă astfel: TEREN INTRAVILAN în suprafața de 300 mp suprafața măsurată, categoria de folosință arabil, învecinat la: la S-nr cad 32727; la N- nr cad 32725, la V- nr cad 32722, la E- nr cad 36267 (str. Oltului); situat în Mun. Ramnicu Sarat, cartier Bariera Focsani, str. Oltului, nr. 19, jud. Buzau, nr. cadastral 32726, înscris în CF 32726, aflat în proprietatea: PRIMARIA MUNICIPIULUI RAMNICU SARAT.

Identificarea eventualelor bunuri mobile evaluate

Nu au fost evaluate bunurile mobile amplasate în incinta proprietatii subiect.

Date despre zonă, oraș, vecinătăți și amplasare

- Proprietatea este amplasată în Zona de nord a mun. Ramnicu Sarat, iesirea spre Focsani, cartier Bariera Focsani. Amplasarea proprietății în cadrul localității este prezentată în anexa prezentului raport.
- Tipul zonei: Zona preponderent rezidențială formată din case unifamiliale de locuit
- Accesul în zonă se realizează cu ajutorul autovehiculelor personale și a mijloacelor de transport în comun : Autobuze

Unitati comerciale in apropiere	Unitati de invatamant	Unitati medicale	Institutiile de cult	Sedii de banci	Institutiile de interes public	Muzee	Parcuri, lacuri, cursuri de apă
DA	NU	NU	NU	NU	NU	NU	DA

Informații despre amplasament. Descrierea apartamentului

Proprietatea este amplasată în Zona de nord a mun. Ramnicu Sarat, iesirea spre Focsani, cartier Bariera Focsani

Caracteristici fizice:

- Suprafața terenului: S = 300 mp suprafața măsurată
- Deschiderea la stradă: 15,0 ml la str. Oltului
- Dimensiuni: cf. extras CF
- Înclinare: plan
- Formă: regulată (cf. extras CF)
- Acces:

ACCESUL CATRE PROPRIETATEA SUBIECT SE REALIZEAZA DIN:

Str. Oltului	Drum asfaltat	public
IAR ULTERIOR SE REALIZEAZA DIN:		
Str. Oltului	Drum asfaltat	public

- Utilități:
 - Rețea urbană de energie electrică: existentă - la limita
 - Rețea urbană de apă: existentă - la limita
 - Rețea urbană de termoficare: inexistentă
 - Rețea urbană de gaze: existentă - la limita
 - Rețea urbană de canalizare: existentă - la limita
 - Rețea urbană de iluminat străzilor: existentă
- Alte observații: -

Conform Certificatului de urbanism nr. 52/14.07.2023

Caracteristici juridice:

- Utilizare legală: categoria de folosință arabil conform extras CF
- Servituți de trecere: Nu este cazul
- Restricții de sistematizare: Nu este cazul
- Alte restricții existente: Nu este cazul

Caracteristici economice:

- Impozite asupra terenurilor: -
- Taxe locale de construire: -
- Avantaje fiscale: Nu este cazul

Descrierea
amenajărilor și
construcțiilor

-

Date privind
impozitele și taxele

Valorile impozabile, impozitele și taxele locale și alte taxe asimilate acestora sunt stabilite prin Codul fiscal, cu modificările și completările ulterioare, Titlul IX.

Istoric, incluzând
vânzările anterioare
și ofertele sau
cotațiile curente

✓ -

5. Analiza datelor

Analiza pieței imobiliare

Piața imobiliară se definește ca un grup de persoane sau firme care intră în contact în scopul de a efectua tranzacții imobiliare. Participanții la această piață schimbă drepturi de proprietate contra unor bunuri, cum sunt banii.

Spre deosebire de piețele eficiente, piața imobiliară nu se autoreglează ci este deseori influențată de reglementările guvernamentale și locale. Cererea și oferta de proprietăți imobiliare pot tinde către un punct de echilibru, dar acest punct este teoretic și rareori atins, existând întotdeauna un decalaj între cerere și ofertă.

Oferta pentru un anumit tip de cerere se dezvoltă greu, iar cererea poate să se modifice brusc, fiind posibil astfel ca de multe ori să existe supraofertă sau exces de cerere și nu echilibru. Cumpărătorii și vânzătorii nu sunt întotdeauna bine informați, iar actele de vânzare-cumpărare nu au loc în mod frecvent. De multe ori, informațiile despre prețuri de tranzacționare sau nivelul ofertei nu sunt imediat disponibile.

Proprietățile imobiliare sunt durabile și pot fi privite ca investiții. Sunt puțin lichide și de obicei procesul de vânzare este lung.

ANALIZA PIEȚEI IMOBILIARE ESTE UN PROCES ÎN ȘASE PASI	
Pasul 1	Definirea produsului imobiliar (analiza productivității proprietății)
Pasul 2	Delimitarea pieței specifice (aria pieței și aria competitivă)
Pasul 3	Analiza cererii
Pasul 4	Analiza ofertei (investigarea și previziunea concurenței)
Pasul 5	Analiza interacțiunii dintre cerere și ofertă
Pasul 6	Previziunea absorbției proprietății subiect în piață (conceptele penetrării de piață)

Pasul 1. Definirea produsului imobiliar (analiza productivității proprietății)

În această prima etapă sunt identificate caracteristicile proprietății subiect care determină capacitatea sa productivă și utilizările potențiale ale proprietății. Aceste caracteristici pot fi fizice, juridice sau de localizare; acestea urmand a fi baza pentru selectarea proprietăților comparabile, precum și pentru concluziile cu privire la modelarea cererii marginale previzionate.

Atributele fizice, juridice și localizarea imobilului au fost prezentate anterior, prop. imobiliară evaluată este de tip teren liber.

Utilizările probabile în mod rezonabil ale proprietății subiect sunt:

- Rezidențial;
- Comercial;
- Industrial;

Din analiza trendului pieței am determinat că cererea existentă este pentru utilizare rezidențială. În această zonă, pentru celelalte utilizări practic nu există o cerere alternativă.

Pasul 2. Delimitarea pieței specifice (aria pieței și aria competitivă)

Segmentarea pieței se impune a fi efectuată încă de la început, pentru a reduce eforturile și a concentra căutările spre a găsi cele mai bune informații cu grad mare de asimilare proprietății de evaluat.

Analiza pieței specifice presupune cercetarea condițiilor pieței imobiliare specifice proprietății subiect, precum și examinarea cererii și ofertei și a ariei geografice de piață pentru tipul de proprietate analizat.

Pentru identificarea pieței imobiliare specifice proprietății subiect au fost analizați o serie de factori:

- **Tipul proprietății imobiliare:** teren considerat liber;
- **Caracteristicile proprietății imobiliare:**
 - ↘ **Modul de ocupare/utilizare:** în majoritatea cazurilor imobilul este ocupat de un singur utilizator (proprietarul) sau, în cazul închirierii, de un singur chirias;
 - ↘ **Baza de clienți (potențialii utilizatori):** marea majoritate a cazurilor clienții sunt persoanele juridice dar sunt situații când există un interes și din partea persoanele fizice;
 - ↘ **Calitatea terenului de fundare:** nu avem cunoștința de documente/informații/date din care să rezultă existența unor probleme legate de natura terenului de fundare;
 - ↘ **Utilități disponibile:** energie electrică, apă, canal, gaze-la limita proprietății;
 - ↘ **Forma și deschidere :** dreptunghiulară, D = unilaterala: 15,0 ml în partea de Est la str. Oitului (nr cad 36267 conform extras cf și extras de plan cadastral).
- **Aria pieței:** locală, au fost analizate toate informațiile disponibile, referitoare la proprietăți substituite, oferite spre vânzare în Zona de nord a mun. Râmnicu Sărat, ieșirea spre Focșani, cartier Bariera Focșani precum și zone similare
- **Proprietăți substituite disponibile:** au fost identificate suficiente proprietăți (disponibilitate curentă și viitoare) cu o atractivitate similară, ce concurează cu proprietatea subiect, în aria de piață definită;
- **Proprietăți complementare:** sunt accesibile următoarele facilități suport ale funcțiunii analizate: stații auto, unități comerciale, unități de învățământ, grădinițe, unități medicale, magazine, parcuri, spații de recreere, sedii de bănci, instituții de cult;

În concluzie, ținând cont de toate aspectele prezentate anterior, precum și de specificul zonei (rezidențială), putem afirma că piața specifică proprietății subiect este cea a terenurilor libere cu utilizare rezidențială, situate în Zona de nord a mun. Râmnicu Sărat, ieșirea spre Focșani, cartier Bariera Focșani.

Pasul 3. Analiza cererii

Cererea reflectă nevoile, dorințele, puterea de cumpărare și preferințele consumatorilor produsului imobiliar. Analiza cererii se axează pe identificarea utilizatorilor potențiali (cumpărători și chiriași) pentru proprietatea subiect. Pentru aceasta se urmărește activități/utilizări care pot susține proprietatea așa cum este ea sau după unele lucrări de modificare (dacă se demonstrează că ar fi logic și favorabil a se efectua aceste modificări).

Cererea trebuie urmărită mai ales pe segmentul de piață *al celor cu interes de a achiziționa un imobil, îl doresc și pot (au puterea financiară) să-l și achiziționeze.*

Nivelul cererilor pentru un anumit tip de proprietate determină atractivitatea proprietății și influențează prețul.

Pentru acest tip de proprietate nivelul cererii solvabile a înregistrat o stagnare, evoluția fiind antrenată de efectul COVID-19.

Cererea pentru proprietatea subiect vine în principal din partea persoanelor juridice și din partea fizice. Cererea fiind determinată de nevoia dezvoltării de noi imobile care să satisfacă dorințele proprietății.

Cererea

PIATA TERENURILOR H1 2021 (REPORT H1 2021 | ROMANIA | Research & Forecast | Colliers)

Continuând trendul trasat în 2020, piața a rămas destul de activa în prima jumătate a anului 2021 strict bazat pe intențiile de cumpărare, dar poate fi dificil de a înțelege exact care este modu în care sunt lucrurile cu adevărat din punct de vedere al volumului de achiziție; deci, deși există o multime de contracte semnate, multe dintre ele prezintă precondiții (în mare parte legate de zonare) și este posibil să nu se încheie de fapt în 2021. Există, de asemenea, o multime de asocieri în participatie, care nu reprezintă un tip „tradițional” de tranzacții cu terenuri. Per total, bazat strict pe activitatea de tranzacții (închideri și semnări), 2021 se conturează a fi unul dintre cei mai buni ani pe care l-am văzut în urma recesiunii din 2008.

Revenind la diferite sectoare, se pare ca de sectorul de retail a depasit sectorul rezidențial dacă ar fi să analizăm la nivel național, cu un segment de retail mult mai activ în afara capitalei. Remarcăm interes dintr-o categorie largă de cumpărători: de la diverși dezvoltatori de hipermarketuri/supermarketuri, bricolaj, mobilier etc. până la diferite tipuri de dezvoltatori de parcuri de retail, de strip mall-uri pentru orașe mici sau pentru zonele rezidențiale din marile orase cu creștere rapidă.

Având în vedere cât de repede se mișcă lucrurile pe zona de retail, observăm că unii investitori inactivi revin pe piață, în timp ce alții tocmai intră piața cautand diversificarea proiectelor lor viitoare.

Pe segmentul rezidențial, tendințele din trecut încă se mențin: există un interes ridicat din partea multor tipuri de cumpărători care caută să obțină profituri atractive, iar piața devine din ce în ce mai aglomerată. Pe de altă parte, există o gamă destul de largă de terenuri căutate: parcele mai mici în zonele centrale (care vizează toate categoriile de venituri), parcele mai mari la periferia orașului sau foste platforme industriale (pentru proiecte la scară mai mare) și terenuri mari în afara orașelor (în special pentru proiecte de tip rezidențial).

În timp ce mai tot interesul pentru rezidențial este legat de București, există apetit în creștere în orașele regionale dinamice pentru proiecte rezidențiale; remarcăm ca acest interes este arătat în special de investitorii mari pentru imobile cu utilizare mixtă rezidențial-retail. Sunt și cazuri în care unii investitori locali din diferitele părți ale țării intră pe atractiva piața rezidențială a Bucureștiului unii cautand asocieri în participatiune pentru a minimiza riscurile.

Pe segmentul de birouri, chiar dacă acesta nu a atins apogeul gradului de neocupare cu destul de multe companii care își reduc activitatea la birou în acord cu noua realitate post-pandemică (regimul de muncă hibrid), există un fel de dezgheț. Dezvoltatorii activi încep să se gândească la proiecte noi în București (în special în zone foarte atractive). În plus, unii încep să se gândească că până vor finaliza un proiect în 3-4 ani – dacă luăm în considerare cumpărarea unui teren, obținerea tuturor aprobărilor necesare, construindu-l efectiv – scena birourilor din București se va fi stabilizat și se poate confrunța chiar cu o lipsă de spații având în vedere ultimele întârzieri ale proiectelor sau chiar amânarea altora.

În ceea ce privește modalitatea de plată vizată pentru o achiziție, distribuția potențialilor cumpărători a rămas relativ aceeași ca în trecut: o mică parte dintre cumpărători au resurse financiare și intenționează să facă plata cash pentru imobilul dorit, în timp ce marea majoritate au în plan să contracteze un credit bancar.

La capitolul criterii de selecție a unui proprietari de acest tip, amplasamentul este factorul cu cea mai mare greutate, urmat fiind de importanța accesul la facilități/utilități disponibile. Pe locul al treilea în clasamentul priorităților se poziționează dimensiunea și forma amplasamentului.

Concluzii privind cererea solvabilă specifică pentru acest tip de proprietate:

1. Cererea pentru cumpărare – moderată, în ușoară creștere.

- *Cererea pentru închiriere* – nu exista informatii in acest sens.
- *Potențialii cumparatori*: cererea solvabila vine in principal din partea persoanelor juridice.
- *Interesul investitional*: exista si este in continua crestere. Clientul investitional este interesat de amplasamentele la care situatia juridica este clara iar coeficientii urbanistici sunt generosi;
- *Preferintele manifestate pe piata*: in principal sunt solicitate unitatile cu suprafete plane, forme regulate si deschideri care sa permita accesul facil, amplasate in zone bine echipate dpdv edilitar;
- *Dimensiunea proprietatii*: amplasamentele cu suprafete mai mici au o mai mare cautare in detrimentul celor cu suprafete mari.

Pasul 4. Analiza ofertei (investigarea și previziunea concurenței)

Oferta se referă la disponibilitatea produsului imobiliar în diferitele lui faze de dezvoltare. Un cumpărător are alternativa de a achiziționa/închiria de pe piață un număr mai mare de proprietăți cu caracteristici asemănătoare. În competiție cu acestea intră și proprietatea subiect, care este doar una dintre variantele alternative din totalul celor disponibile pe piață.

Oferta aferentă proprietăților disponibile spre vânzare/închiriere (doar acestea prezintă interes, nu cele care sunt similare dar nu sunt expuse spre vânzare/închiriere), care sunt asimilabile (caracteristicilor și utilității) proprietății subiect se numește **ofertă competitivă**.

Existența ofertei pentru o anumită proprietate la un anumit moment, anumit preț și un anumit loc indică gradul de raritate a acestui tip de proprietate.

Oferta

Piața rămâne aprovizionată în mod adecvat, dar exista niste schimbări. De exemplu, asociațiile în participatiune (Joint Venturile) sunt mult mai predominante intrucat mulți dintre dezvoltatori (în special pe segment rezidențial) doresc să împartă riscul unui proiect nou, în timp ce destul de mulți proprietari de terenuri fără presiune mare de a vinde preferă să fie implicați ca parteneri în proiectele viitoare și obțin astfel randamente mai mari la vânzarea produselor imobiliare finite.

Un aspect important care afectează aprovizionarea cât și perspectiva pe termen scurt este legată de incertitudinile referitoare la dezvoltarea urbană. Pe fondul unei schimbări în administrarea și direcția politică în multe orașe, au existat unele blocaje (cum ar fi în numirea șefului arhitecților în anumite orașe sau înghețarea PUZ-urilor în București); lucrurile se mișcă spre mai bine, spre o mai multă claritate în majoritatea orașelor cu excepția Bucureștiului, unde progresul este lent și conduce la o perspectiva mai tulbură pentru piața terenurilor.

EVOLUTIA PRETURILOR

2021 a avut până acum, destul de puține tranzacții majore, dar aceasta nu evidențiază deloc o cerere superficială, deoarece cumpărătorii așteaptă pur și simplu clarificarea anumitor aspecte. Preturile au fost destul de stabile comparativ cu ultimii 1-2 ani în majoritatea cazuri, însă terenuri foarte bune cu PUD sau PUZ-uri bune pot înregistra o creștere în contextul administrativ actual – până la 15- 20% fata de ultimul an.

Este și adevărat că în mare parte comercianții de tip retail plătesc extra pentru a-și asigura cele mai bune parcele de teren pentru afacerea lor. Ca excepții, am văzut câteva imobile mari care au fost vândute anul trecut și revândute acum, în 2021, pentru prețuri mult mai mari, dar nu am numi asta un nou trend, mai degrabă o excepție interesantă generată prin niște campanii agresive de expansiune a câtorva comercianții de retail.

În ceea ce privește oferta competitivă pentru proprietatea imobiliară subiect, în urma analizei de piață au rezultat următoarele informații:

- Oferta de vânzare – suficientă, asezată pe un trend descendent. Nu sunt semnificative

care sa aduca o schimbare;

- oferta de inchiriere – nu sunt informatii;
- stocul total disponibil – mic, aflat in scadere;
- volumul de livrari asteptate: nu sunt asteptate;
- prețurile solicitate pentru vânzare* – între 34-50 EUR/mp
- marja de negociere la vanzare (oferte mature): între 10%-20%

Reprezintă raportul dintre prețul din oferta maturizata și prețul la care se încheie tranzacția).

* variația prețurilor este antrenată de următoarele aspecte: localizare, facilitati/utilitati, suprafața, acces, amenajari exterioare, imprejmuire, etc;

În anexe sunt prezentate informațiile de piata (oferte de vânzare) colectate din piata specifica pentru proprietatea subiect.

Pasul 5. Analiza interacțiunii dintre cerere și ofertă

Valoarea de piață a unei proprietăți imobiliare este, în cea mai mare măsură, dependentă de poziția sa competitivă pe piața specifică.

Cunoscând caracteristicile proprietății imobiliare evaluate, putem identifica și selecta și alte proprietățile imobiliare competitive (oferta) și putem înțelege avantajele/dezavantajele comparative pe care proprietatea subiect le-o prezintă potențialilor cumpărători (cererea).

Pentru a evidenția conformările pieței pentru o anumită utilizare a unei proprietăți imobiliare, trebuie identificata relația dintre cererea (solvabilă și probabilă) și oferta concurențială de pe piața analizată – curentă și viitoare. Această relație arată gradul de echilibru (sau dezechilibru) care caracterizează piața curentă și condițiile ce ar caracteriza piața după o perioadă de prognoză.

Pe termen scurt, oferta imobiliară este relativ fixă și prețul răspunde la cerere. Comparând cererea existentă și potențială cu oferta curentă și anticipată competitivă se poate determina dacă există cerere pentru un număr mai mare de imobile.


Ținând cont de informațiile existente în piață la data evaluării, pentru acest tip de proprietate putem reliefa următoarea situație:

În ce privește vânzarea, piața este caracterizată printr-o cerere aflată într-o usoară creștere, pe fondul unei oferte inferioare cererii. O astfel de piață este uneori numită piață a vânzătorilor, intrucat vanzatorii pot obtine preturi mai mari pentru proprietățile imobiliare disponibile (Acela care deține proprietatea „impune” pretul).

PREVIZIUNI

Prețurile vor rămâne în mare parte stabile cu scaderi și creșteri înregistrate în cazuri excepționale. Întrucât economia generală și-a revenit deja/a atins nivelul de dinaintea pandemiei, piața terenurilor arată complet diferit decât în 2010-2011, ca urmare a recesiunii care a urmat crizei financiare globale din 2008; de fapt, ar fi greșit să spunem că sectorul terenurilor chiar a suferit o criza. Dezvoltatori de retail și rezidențial sunt la fel de activi ca întotdeauna și în timp ce alții rămân activi pe margine așteptând o mai bună claritate cu privire la veniturile lor (în special birouri), există în general un sentiment de optimism cu privire la economia românească pentru următorii câțiva ani - cu excepția oricăror evenimente externe negative, desigur.

Wage growth, construction costs dwarf residential prices, room to go higher for house prices?



Sursa: REPORT H1 2021 | ROMANIA | Research & Forecast | Colliers

Pasul 6. Previțiunea absorbției proprietății subiect în piață

Prin compararea caracteristicilor proprietății subiect cu cele ale proprietăților competitive, putem determina absorbția proprietății subiect, în condițiile de piață, cerere și ofertă competitivă cunoscute.

În prezent în apropierea României se desfășoară un conflict armat; acest conflict a generat sancțiuni internaționale fără precedent. Sancțiunile radicale aplicate în prezent împotriva Rusiei vor avea consecințe de amploare. Prețurile energiei și ale materiilor prime au urcat, adăugându-se la inflația existentă. Economii europene sunt cele mai expuse la risc; se anticipează ca țările care au legături economice strânse cu Ucraina și Rusia vor fi afectate în mod deosebit, existând un risc deosebit de penurie și de întrerupere a aprovizionării, pe lângă presiunea cauzată de aflulul de refugiați.

Mentionăm că prezenta evaluare are la bază ofertele de la data curentă fără a putea anticipa viitoare efecte ale războiului/potențialei crize economice asupra valorii de piață a bunurilor evaluate.

Piața terenurilor este condusă foarte mult de așteptări cu privire la ceea ce vom avea la nivel macro și în economia reală, cu un accent special pe forța de muncă. Dacă lucrurile își revin repede, nu ar trebui să existe probleme majore. Acestea fiind spuse, toate proprietățile imobiliare majore suferă incertitudini crescute: birouri - impactul muncii de acasă pe termen lung, comerțului cu amănuntul - adoptarea accelerată a comerțului electronic și a protecției împotriva pandemiei proiecte viitoare, rezidențiale - securitatea locului de muncă și, de asemenea, impactul de la locul de muncă de acasă, dar cu diferite ramificații.

Răspunsurile la toate aceste întrebări le vom identifica mai degrabă la o scară mai globală decât la nivel de România, așa că trebuie să așteptăm să vedem cum stau lucrurile la nivel internațional.

În ceea ce privește prețurile, ne așteptăm ca lucrurile să rămână mai degrabă plate (cu ajustări de la caz la caz), cu excepția cazului în care lucrurile iau o întorsătură puternică în rău. Dacă s-ar împlini un astfel de scenariu, orice mișcare descendentă generalizată a prețurilor nu ar avea un impact imediat, ca în timpul crizei anterioare.

De asemenea, o mare diferență față de 2010-2011 este că piața nu este în criză de lichiditate. În general, acest lucru oferă un motiv suplimentar pentru un optimism ușor și speranță în reveniri mai facile la niveluri similare pasive.

Sursa: Colliers Romania Market Report H1 2020

Cea mai bună
utilizare

Conceptul de cea mai bună utilizare reprezintă alternativa de utilizare a proprietății subiect din diferite variante posibile. Aceasta va constitui baza de pornire și va genera ipotezele de lucru necesare procesului de evaluare.

Cea mai bună utilizare este definită ca fiind utilizarea probabilă rezonabilă și legală a unui teren liber sau a unei proprietăți construite, care este fizic posibilă, fundamentată adecvat, fezabilă financiar și care determină cea mai mare valoare.

Cea mai bună utilizare este analizată în următoarele situații:

- Cea mai bună utilizare a terenului liber sau considerat a fi liber;

Cea mai bună utilizare a unei proprietăți este determinată după aplicarea celor patru criterii și după eliminarea diferitelor utilizări alternative.

Utilizarea rămasă, care îndeplinește toate cele patru criterii, este cea mai bună utilizare. Pentru a identifica cea mai bună utilizare a terenului considerat liber, am cules de pe piață informații referitoare la terenuri libere amplasate în Zona de nord a mun. Râmnicu Sărat, iesirea spre Focșani, cartier Bariera Focșani.

Pe baza analizei de piață efectuate, am studiat utilizările considerate probabile și rezonabile pe baza conformității cu cele 4 criterii ale celei mai bune utilizări a terenului considerat liber, ținând cont în același timp de specificul zonei și caracteristicile terenului (formă și dimensiuni). În vederea stabilirii celei mai bune utilizări, am analizat utilizările posibile ale proprietății, după cum urmează:

Utilizari probabile in mod rezonabil	CRITERII CMBU			
	Permisă legal	Posibilă fizic	Fezabilă financiar	Maximum productivă
Rezidențial	da	da	da	da
Comercial	da	da	da	nu
Industrial	nu	da	nu	nu

Având în vedere cele prezentate mai sus și concluziile rezultate din analiza pieței specifice, cea mai bună utilizare a proprietății este cea rezidențială.

Ca urmare, *cea mai bună utilizare a terenului considerat liber este cea actuală, de teren pretabil pentru dezvoltări imobiliare cu destinație rezidențială.* Această utilizare îndeplinește criteriile care definesc CMBU, și anume:

- este fizic posibilă
- este permisă legal
- este fezabilă financiar
- este maxim productivă

6. Evaluarea proprietatii

Metode de evaluare Valoarea terenului trebuie estimată având în vedere cea mai bună utilizare a acestuia. Chiar dacă terenul are amenajări, valoarea acestuia este estimată prin luarea în considerare a celei mai bune utilizări a lui, și anume, prin considerarea lui ca fiind liber și disponibil pentru dezvoltare ulterioară, respectiv pentru utilizarea cea mai eficientă.

Având în vedere informațiile disponibile, s-a optat pentru una dintre cele 6 metode de evaluare ale terenurilor, prevăzute în GEV 630 – Evaluarea bunurilor imobile, respectiv metoda comparației.

Metoda comparației directe În aplicarea acestei metode sunt analizate, comparate și ajustate vânzările și alte date despre loturi similare, în scopul identificării unui nivel de valoare pentru terenul de evaluat. În procesul de comparație, sunt luate în considerare asemănările și deosebirile între loturi.

Această metodă este recomandată pentru evaluarea terenurilor libere, sau considerate libere pentru scopul evaluării, fiind preferată atunci când există date comparabile suficiente și sigure. Prin această metodă, prețurile și acele informații referitoare la loturi similare, sunt analizate, comparate și corectate în funcție de asemănări sau diferențieri.

La data evaluării, evaluatorul a dispus de informații privind terenuri similare ce au fost tranzacționate recent (mai aproape de data evaluării), informațiile fiind culese din publicațiile de specialitate, în care sunt prezentate diverse oferte (vânzări – cumpărări de terenuri, cu și fără construcții). Ofertele de vânzare ale terenurilor din zona unde se situează proprietatea imobiliară evaluată sunt cuprinse între 34-50 EUR/mp.

În metoda comparației directe valoarea este estimată prin analiza activității pieței pentru tranzacții cu proprietăți similare. Elementele de comparație includ drepturi de proprietate, restricții legale, condiții de finanțare, condiții de vânzare (motivația), condiții de piață (data vânzării), localizarea, caracteristici fizice, utilități disponibile, accesul, deschiderea, etc.

În anexe sunt prezentate datele despre vânzări sau cotații ale unor proprietăți similare sau asemănătoare cu cea evaluată. Aceste date au fost verificate pentru valabilitate și corectitudine prin contactarea vânzătorului.

În Anexe este prezentată procedura de aplicare a metodei și *Grila comparațiilor de piață*. În urma aplicării metodei selectate, a rezultat valoarea proprietății analizate. Aceasta a fost estimată la:

13.500 EUR, echivalent 66.659 LEI

Valoarea nu este afectată de T.V.A.

Analiza rezultatelor și concluzia asupra valorii Valorile rezultate în urma aplicării metodelor de evaluare selectate sunt următoarele:

Metoda comparației directe = 13.500 EUR

Tehnici alternative – metoda extractiei = Nu s-a aplicat

Criteriile care au stat la baza estimării finale a valorii, fundamentată și semnificativă, sunt: adecvarea, precizia și cantitatea de informații.

Adecvarea:

Prietenos este criteriul, evaluatorul judecă cât de pertinentă este fiecare metodă, scopul și utilizarea evaluării. Adecvarea unei metode, de regulă, se referă direct la tipul proprietății în discuție și valoarea acesteia.

Precizia:

Precizia unei evaluări este măsurată de încrederea evaluatorului în corectitudinea datelor, de calculele efectuate și de corecțiile aduse prețurilor de vânzare a proprietăților comparabile.

Cantitatea informațiilor:

Adecvarea și precizia influențează *calitatea* și relevanța rezultatelor unei metode. Ambele criterii trebuie studiate în raport cu *cantitatea* informațiilor evidențiate de o anumită tranzacție comparabilă sau de o anumită metodă. Chiar și datele care îndeplinesc criteriile de adecvare și precizie pot fi contestate dacă nu se fundamentează pe suficiente informații. În termeni statistici, intervalul de încredere în care va fi valoarea reală, va fi îngustat de informațiile suplimentare disponibile.

Luând în calcul *criteriul adecvării* am constat că preponderent acest tip de proprietate se tranzacționează în detrimentul închirierii, fiind achiziționat preponderent în scopul dezvoltării imobiliare din punct de vedere industrial de către proprietari. Dpdv. al criteriului adecvării abordarea selectată este metoda comparației directe.

Luând în calcul *criteriul preciziei* și al *cantității de informații* am concluzionat că informațiile utilizate în cadrul metodei comparației directe conduc la o încredere ridicată asupra datelor utilizate, cantitatea informațiilor de piață disponibile fiind mare.

În aceste condiții cea mai potrivită metodă este analiza pe perechi de date din cadrul metodei comparației directe. Această metodă îndeplinește *criteriul preciziei* și *criteriul cantității și calității informațiilor*.

Luând în considerare cele de mai sus, opinia evaluatorului este că abordarea cea mai adecvată în cazul de față este metoda comparației directe, în urma aplicării căreia valoarea de piață a proprietății a fost estimată la (rotund):

13.500 EUR, echivalent 66.659 LEI

Valoarea nu este afectată de T.V.A.

la cursul valutar de 4,9377 lei/EUR, valabil pentru data de referință a evaluării.



Măndruș

7. Anexe

Anexa nr. 1 - Metoda comparației directe

Comparația directă este metoda recomandată în primul rând pentru evaluarea terenului.

Comparația directă poate fi utilizată pentru evaluarea terenului liber sau considerat liber pentru scopul evaluării. Comparația directă este cea mai utilizată metodă pentru evaluarea terenului și cea mai preferată metodă atunci când sunt disponibile vânzări de terenuri comparabile.

În aplicarea acestei metode sunt colectate, analizate, comparate și ajustate vânzările de loturi și alte date privind parcele similare, în scopul estimării valorii terenului subiect. În procesul de comparație sunt luate în considerare asemănările și deosebirile dintre loturile similare și terenul subiect.

Variabilele luate cel mai des în considerare ca elemente de comparație sunt caracteristicile fizice ale terenului, care se referă la mărimea și forma acestuia, deschiderea la drumul de acces, topografia, localizarea și priveliștea.

Etapele sunt următoarele:

- 1) Sunt colectate date despre vânzările și închirierile finalizate și ofertele active;
- 2) Identificarea asemănărilor și diferențierile dintre aceste date;
- 3) Sortarea informațiilor în funcție de relevanța lor;
- 4) Ajustarea prețurilor comparabilelor pentru a justifica diferențele față de caracteristicile terenului subiect;

Formarea concluziei asupra valorii de piață a terenului evaluat.

PROCESUL DE OBTINERE A INFORMAȚIILOR RELEVANTE PRIVIND EVALUAREA TERENULUI					
<p>In vederea obținerii de informații relevante din piața specifică proprietății imobiliare subiect, au fost parcursе următoarele patru etape principale:</p> <p>1. Planificarea - În această etapă au fost identificate ca caracteristice proprietății subiect, determinate în baza informațiilor furnizate de client, informațiilor culese din surse publice de informații și informațiilor culese în timpul inspecției în teren.</p> <p>Caracteristicile considerate relevante includ tipul imobilului, dreptul de proprietate transmis, cunoștințele de finanțare și vânzare, adresa, amplasarea, suprafața, utilitățile disponibile, accesul, vecinătățile, punctele de interes, principalele artere din zonă etc.</p> <p>2. Colectarea - Această etapă presupune culegerea informațiilor din diverse surse de informații și validarea acestora ori de câte ori este posibil prin verificări încruciate.</p> <p>3. Analiza - Procesul de analiză are ca scop filtrarea informațiilor, în vederea restrângerii intervalului și identificarea de oferte ale unor proprietăți imobiliare similare imobilului evaluat.</p> <p>4. Diseminarea - Presupune finalizarea procesului de obținere a informațiilor relevante și are la bază sinteza etapelor anterioare, prin raportarea într-un format clar și concis a informațiilor relevante identificate.</p> <p>■ În cazul prezentei evaluări, procesul de obținere a informațiilor relevante s-a concretizat prin completarea "fișei de colectare a informațiilor de piață", cu date și informații verificate și documentate, privind proprietăți imobiliare similare - oferte spre vânzare, valabila data evaluării.</p> <p>► Proprietățile imobiliare prezentate în fșa de colectare au caracteristici fizice, juridice și economice similare cu cele ale proprietății subiect (caracteristici care pot fi în mod credibil și rezonabil ajustate pentru a proprietatea comparabilă să reprezinte un substitut al proprietății subiect).</p>					
FIȘA DE COLECTARE A INFORMAȚIILOR DE PIATĂ RELEVANTE - TEREN LIBER					
	<i>Subiect</i>	<i>Oferta</i>	<i>Oferta</i>	<i>Oferta</i>	<i>Oferta</i>
Suprafața (mp)	300 mp	300 mp	600 mp	227 mp	500 mp
Preț oferta/vânzare (€/mp)		50 €/mp	33,8 €/mp	40 €/mp	40 €/mp
TIPUL COMPARABILITĂȚII (tranzacție/oferta)		oferta	oferta	oferta	oferta
DREPTUL DE PROPRIETATE TRANSMIS	Drept absolut	Drept absolut	Drept absolut	Drept absolut	Drept absolut
RESTRICTII LEGALE (reglementare urbanistică)	Nu sunt	similă	similă	similă	similă
CONDITII DE FINANȚARE	Numerar	Numerar	Numerar	Numerar	Numerar
CONDITII DE VANZARE	Nepartinitoare	Nepartinitoare	Nepartinitoare	Nepartinitoare	Nepartinitoare
CONDITII DE PIATĂ	Curente	Curente	Curente	Curente	Curente
LOCALIZARE	Mun. Râmnicu Sarat, cartier Bariera Focsani, str. Oltului, nr. 19, jud. Buzau	Mun. Râmnicu Sarat, cartier Bariera Focsani, str. Oltului, nr. 18	Mun. Râmnicu Sarat, cartier Bariera Focsani, str. Timisului	Mun. Râmnicu Sarat, cartier Merilor, nr. 23A	Mun. Râmnicu Sarat, str. Bradului, nr. 2
SUPRAFATA (mp)	300 mp	locatie similara	locatie similara	locatie inferioara	locatie similara
DESTINATIA (utilizarea terenului)	intravilan	300 mp	600 mp	227 mp	500 mp
AMENAJARI EXTERIOARE (strazi, trotuare etc)	asfalt	asfalt	asfalt	asfalt	asfalt
TOPOGRAFIE/REIEF	drept	drept	drept	drept	drept
UTILITATI DISPONIBILE	utilitati la loc	utilitati la loc	utilitati la loc	utilitati la loc	utilitati la loc
FORMA SI PLAN DE DESCHIDERE	deschidere	deschidere	deschidere	deschidere	deschidere

EVALUAREA TERENULUI - ABORD. PRIN PIATA-METODA COMPARATIEI DIRECTE-ANALIZA PE PERECHI DE DATE					
Element de comparatie	Subiect	Comparabila A	Comparabila B	Comparabila C	Comparabila D
Suprafata (mp)	300 mp	300 mp	600 mp	127 mp	500 mp
Pret oferta/vanzare (€/mp)		56 €/mp	41 €/mp	40 €/mp	40 €/mp
ELEMENTE SPECIFICE TRANZACTIUNII					
TIPUL COMPARARILEI (tranzactie/oferta)					
Marja de negociere din piata specifica (%)	15%	-15%	-15%	-15%	-15%
Cuquantum ajustare (€/mp)		-7,5 €/mp	-5,1 €/mp	-5,9 €/mp	-6,0 €/mp
PRET ESTIMAT DE TRANZACTIE (€/mp)		43 €/mp	29 €/mp	34 €/mp	34 €/mp
DREPTUL DE PROPRIETATE TRANSIVIS					
Cuquantum ajustare (%)	Drept absolut	Drept absolut	Drept absolut	Drept absolut	Drept absolut
Cuquantum ajustare (€/mp)		0 €/mp	0 €/mp	0 €/mp	0 €/mp
PRET AJUSTAT (€/mp)		43 €/mp	29 €/mp	34 €/mp	34 €/mp
RESTRICTII LEGALE (reglementare urbanistica)					
Cuquantum ajustare (%)	nu sunt	similar	similar	similar	similar
Cuquantum ajustare (€/mp)		0 €/mp	0 €/mp	0 €/mp	0 €/mp
PRET AJUSTAT (€/mp)		43 €/mp	29 €/mp	34 €/mp	34 €/mp
CONDITII DE FINANTARE					
Cuquantum ajustare (%)	numerar	Numerar	Numerar	Numerar	Numerar
Cuquantum ajustare (€/mp)		0 €/mp	0 €/mp	0 €/mp	0 €/mp
PRET AJUSTAT (€/mp)		43 €/mp	29 €/mp	34 €/mp	34 €/mp
CONDITII DE VANZARE					
Cuquantum ajustare (%)	nepartinitoare	Nepartinitoare	Nepartinitoare	Nepartinitoare	Nepartinitoare
Cuquantum ajustare (€/mp)		0 €/mp	0 €/mp	0 €/mp	0 €/mp
PRET AJUSTAT (€/mp)		43 €/mp	29 €/mp	34 €/mp	34 €/mp
CONDITII DE PIATA					
Cuquantum ajustare (%)	currente	currente	currente	currente	currente
Cuquantum ajustare (€/mp)		0 €/mp	0 €/mp	0 €/mp	0 €/mp
PRET AJUSTAT (€/mp)		43 €/mp	29 €/mp	34 €/mp	34 €/mp
ELEMENTE SPECIFICE PROPRIETATII					
LOCALIZARE					
Comparativ cu subiectul	Mun. Ramnicu Sarat, cartier Bariera Focsani, str. Dituului, nr. 15, par. Buzau	Mun. Ramnicu Sarat, cartier Bariera Focsani, str. Dituului, nr. 18	Mun. Ramnicu Sarat, cartier Bariera Focsani, str. Tensului	Mun. Ramnicu Sarat, cartier Sarut, str. Marilor, nr. 23A	Mun. Ramnicu Sarat, str. Bradului, nr. 2
Cuquantum ajustare (%)		locatie similara	locatie similara	locatie inferoara	locatie similara
Cuquantum ajustare (€/mp)		0 €/mp	0 €/mp	15 €/mp	0 €/mp
PRET AJUSTAT (€/mp)		43 €/mp	29 €/mp	39 €/mp	34 €/mp
CARACTERISTICI FIZICE					
SUPRAFATA (mp)					
Cuquantum ajustare (%)	500 mp	300 mp	600 mp	127 mp	500 mp
Cuquantum ajustare (€/mp)		0 €/mp	12,9 €/mp	0 €/mp	10,2 €/mp
DESTINATIA (utilizarea terenului)					
Cuquantum ajustare (%)	intravilan	intravilan	intravilan	intravilan	intravilan
Cuquantum ajustare (€/mp)		0 €/mp	0 €/mp	0 €/mp	0 €/mp
AMENAJARI EXTERIOARE (strazi, trotuare etc)					
Cuquantum ajustare (%)	asfaltat	pietruit	pietruit	pietruit	asfaltat
Cuquantum ajustare (€/mp)		2,1 €/mp	1,4 €/mp	1,9 €/mp	0 €/mp
TOPOGRAFIE/RELIEF					
Cuquantum ajustare (%)	drept	drept	drept	drept	drept
Cuquantum ajustare (€/mp)		0 €/mp	0 €/mp	0 €/mp	0 €/mp
UTILITATI DISPONIBILE					
Cuquantum ajustare (%)	utilitati la limita proprietati	utilitati la limita proprietati	utilitati la limita proprietati	utilitati la limita proprietati	utilitati la limita proprietati
Cuquantum ajustare (€/mp)		0 €/mp	0 €/mp	0 €/mp	0 €/mp
FORMA IN PLAN & DESCHIDERE					
Cuquantum ajustare (%)	regulata, 1 deschidere	regulata, 1 deschidere	regulata, 1 deschidere	neregulata, 1 deschidere	regulata, 2 deschideri
Cuquantum ajustare (€/mp)		0 €/mp	0 €/mp	10 €/mp	-5 €/mp
Total ajustare caracteristici fizice %		5%	50%	15%	25%
Total ajustare caracteristici fizice (€/mp)		2,1 €/mp	14,3 €/mp	5,8 €/mp	8,5 €/mp
PRET AJUSTAT (€/mp)		44,6 €/mp	43,0 €/mp	44,6 €/mp	42,5 €/mp
Cheltuieli pt. aducerea la stadiul de teren construit					
Cuquantum ajustare (%)	nu	nu este cazul	nu este cazul	nu este cazul	nu este cazul
Cuquantum ajustare (€/mp)		0 €/mp	0 €/mp	0 €/mp	0 €/mp
PRET AJUSTAT (€/mp)		44,6 €/mp	43 €/mp	44,6 €/mp	42,5 €/mp
Ajustare totala bruta absoluta (€)		2,1 €	14,3 €	10,9 €	11,5 €
Ajustare totala procentuala absoluta (%)		5%	50%	32%	28%
Numarul de ajustari (buc.)		1	2	3	2
VALOARE DE PIATA*		45 €/mp	13.500 €	66.666 €	66.666 €

*Conform GTV 630/2002 art. 53, selectarea analizei asupra valorii este determinata de proprietatea inaltului (Ca, Al, Fe) care este cel mai apropiat de piata si, fiind in echilibru cu proprietatea, este si cel mai pretabil sau este cel mai pretabil din punct de vedere al pretului de piata.

Handwritten signature

JUSTIFICAREA RAJSTILOR APLICATE IN CADRUL COMPARATIEI DIRECTE:

<p>RAJSTARE PENTRU TIPUL COMPAGNIEI - FIRMA / TRANZACȚIE</p> <p>Au fost verificate toate datele prezentate în tabelul de mai sus. Au fost verificate toate datele prezentate în tabelul de mai sus și au fost găsite toate datele necesare pentru a realiza evaluarea terenului.</p>			
<p>RAJSTARE PENTRU TIPUL DE TEREN</p> <p>Au fost verificate toate datele prezentate în tabelul de mai sus și au fost găsite toate datele necesare pentru a realiza evaluarea terenului.</p>			
<p>RAJSTARE PENTRU LOCALITATE</p> <p>Au fost verificate toate datele prezentate în tabelul de mai sus și au fost găsite toate datele necesare pentru a realiza evaluarea terenului.</p>			
Co. A	Mun. Roman, Cămin, cartier Băneasa, str. Ștefan cel Mare, nr. 15 (locul terenului)	Co. B	Mun. Roman, Cămin, cartier Băneasa, str. Ștefan cel Mare, nr. 15 (locul terenului)
Co. C	Mun. Roman, Cămin, cartier Băneasa, str. Ștefan cel Mare, nr. 15 (locul terenului)	Co. D	Mun. Roman, Cămin, cartier Băneasa, str. Ștefan cel Mare, nr. 15 (locul terenului)
<p>Au fost aplicate rapoartele de evaluare realizate în teren și au fost găsite toate datele necesare pentru a realiza evaluarea terenului.</p>			
<p>RAJSTARE PENTRU DREPTUL DE PROPRIETATE</p> <p>Au fost verificate toate datele prezentate în tabelul de mai sus și au fost găsite toate datele necesare pentru a realiza evaluarea terenului.</p>			
Co. A	teren - intravilan (S)	Co. B	teren - intravilan (S)
Co. C	teren - intravilan (S)	Co. D	teren - intravilan (S)
<p>Au fost aplicate rapoartele de evaluare realizate în teren și au fost găsite toate datele necesare pentru a realiza evaluarea terenului.</p>			
<p>RAJSTARE PENTRU DESTINAȚIA (UT. / ZONĂ) / REALIZĂRI</p> <p>Au fost verificate toate datele prezentate în tabelul de mai sus și au fost găsite toate datele necesare pentru a realiza evaluarea terenului.</p>			
<p>RAJSTARE PENTRU AMPLASAMENTUL TERENULUI</p> <p>Au fost verificate toate datele prezentate în tabelul de mai sus și au fost găsite toate datele necesare pentru a realiza evaluarea terenului.</p>			
Co. A	teren - intravilan (S)	Co. B	teren - intravilan (S)
Co. C	teren - intravilan (S)	Co. D	teren - intravilan (S)
<p>Au fost aplicate rapoartele de evaluare realizate în teren și au fost găsite toate datele necesare pentru a realiza evaluarea terenului.</p>			
<p>RAJSTARE PENTRU TOPOGRAFIE TEREN</p> <p>Au fost verificate toate datele prezentate în tabelul de mai sus și au fost găsite toate datele necesare pentru a realiza evaluarea terenului.</p>			
Co. A	teren - intravilan (S)	Co. B	teren - intravilan (S)
Co. C	teren - intravilan (S)	Co. D	teren - intravilan (S)
<p>Au fost aplicate rapoartele de evaluare realizate în teren și au fost găsite toate datele necesare pentru a realiza evaluarea terenului.</p>			
<p>RAJSTARE PENTRU UTILITĂȚI DE COMUNICĂȚIE</p> <p>Au fost verificate toate datele prezentate în tabelul de mai sus și au fost găsite toate datele necesare pentru a realiza evaluarea terenului.</p>			
Co. A	teren - intravilan (S)	Co. B	teren - intravilan (S)
Co. C	teren - intravilan (S)	Co. D	teren - intravilan (S)
<p>Au fost aplicate rapoartele de evaluare realizate în teren și au fost găsite toate datele necesare pentru a realiza evaluarea terenului.</p>			
<p>RAJSTARE PENTRU FORMA ȘI CIRCUMSTANȚE</p> <p>Au fost verificate toate datele prezentate în tabelul de mai sus și au fost găsite toate datele necesare pentru a realiza evaluarea terenului.</p>			
Co. A	teren - intravilan (S)	Co. B	teren - intravilan (S)
Co. C	teren - intravilan (S)	Co. D	teren - intravilan (S)
<p>Au fost aplicate rapoartele de evaluare realizate în teren și au fost găsite toate datele necesare pentru a realiza evaluarea terenului.</p>			
<p>RAJSTARE PENTRU CĂLĂTORIE DE ACCES LA STĂTUȚUL DE ÎNFRĂȘINĂRI</p> <p>Au fost verificate toate datele prezentate în tabelul de mai sus și au fost găsite toate datele necesare pentru a realiza evaluarea terenului.</p>			
Co. A	teren - intravilan (S)	Co. B	teren - intravilan (S)
Co. C	teren - intravilan (S)	Co. D	teren - intravilan (S)

Tinand cont de informatiile disponibile, amplasamentul in zona, utilitati, posibilitati de acces, valoarea unitara (EUR/mp) a terenului luat in considerare se afla in jurul valorii (medii) de 45 EUR/mp, conform anexeii de calcul. Tinand seama de considerentele prezentate valoarea de piata estimata a terenului supus evaluării este:


$$V = 13.500 \text{ EUR, echivalent a } 66.659 \text{ LFM}$$

Valoarea nu este afectata de TVA.





Anexa nr. 2 - Fotografii:


Acces si vecinatati



Acces si vecinatati




Perspectiva asupra terenului



Perspectiva asupra terenului

Anexa nr. 3 – Localizare in zona








Sursa: <https://geoportal.ancpi.ro/geoportal/imobile/Harta.html>



Sursa: Google Earth

Foto din anunt



Comparabila teren B



Râmnicu Sărat (BZ)

100.000 €

Proprietar

+40 737 967 155

100.000 €

100.000 €

Catalin

Teren intravilan 600mp

Vand teren suprafata 600mp Bariera Focsani, dotat cu gaze si curent. Pret fix 100000lei

Râmnicu Sărat (BZ)



Statut proprietate

Tranzactie

Tip proprietate

Vânzare

Teren intravilan



Statut

Statut proprietate

Statut

<https://www.olx.ro/d/oferta/teren-intravilan-600mp-1Dgy4by.html>

600 mp, (100.000 lei), cartier Bariera Focsani, str. Timisului, simifar, 600 mp, intravilan, dotat cu gaze si curent, utilitati la limita proprietatii, regulata, 1 deschidere, Sursa Argus, informatii detaliate pe OLX.ro



Comparabila teren C

Teren de vânzare

9 000 EUR negociabil

094666570

946666570
SARBI, str. Morilor, nr. 23A, mai puțin favorabil, intravilan, drept, pietruit, utilitati la limita proprietatii, neregulata (trapez), 1 deschidere, informatii obtinute telefonic



4 1 1 1

4 1 1 1

4 1 1 1



Ionut Popartan



Distribuie anuntul pe



Descriere

Amplasat intravilan, teren de vanzare, cu suprafata de 2277m², situat in cartierul Sarbi, cartierul Sarbi, intravilan, drept, pietruit, utilitati la limita proprietatii, neregulata (trapez), 1 deschidere, informatii obtinute telefonic

40 E/mp, cartier Sarbi, str. Morilor, nr. 23A, mai puțin favorabil, intravilan, drept, pietruit, utilitati la limita proprietatii, neregulata (trapez), 1 deschidere, informatii obtinute telefonic



<https://www.publi24.ro/anunturi/ imobiliare/de-vanzare/terenuri/teren-intravilan/anunt/teren-de-vanzare/1830gd8042df7geie9fd2f316040375f.html>

40 E/mp, cartier Sarbi, str. Morilor, nr. 23A, mai puțin favorabil, intravilan, drept, pietruit, utilitati la limita proprietatii, neregulata (trapez), 1 deschidere, informatii obtinute telefonic

Foto din anunt








Foto din anunt



Anexa nr. 5 – Documente




Oficiu de Cadastru și Publicitate Imobiliară Buzău
Birou de Cadastru și Publicitate Imobiliară Buzău

ANEXA

EXTRAS DE CARTE FUNCİARĂ
PENTRU INFORMARE

Carte Funciara Nr. 32726 Râmnicu Sărat

Nr. carte: 97001
An: 14
Luna: 07
An: 2022



A. Partea I. Descrierea imobilului

TEREN intravilan

Nr. CF vechi: 7349
Nr. cadastral vechi: 6143

Adresa: Loc. Râmnicu Sărat, Cartier Bariera Focșani, Str. Olău, Nr. 18, Jud. Buzău

Nr. Nr. cadastral Nr. Crt. topografic	Suprafață (mp)	Observații / Referințe
A1 32726	300	Teren intravilan

B. Partea II. Proprietari și acte

Inscrieri privitoare la dreptul de proprietate și alte drepturi reale	Referințe
40773 / 24/09/2010 Act. Dezmembrăm. nr. 1701 din 22/09/2010 emis de BNRA MARIN FLORICA și DOMITRANCU CRISTINA et al. COTINA. Se înființează cartea funciara nr. 32726 a unității administrativ-teritoriale Râmnicu Sărat, care cuprinde imobilul cu numărul cadastral 6143 rezultă din dezmembrarea imobilului cu numărul cadastral 5906 din cartea funciara nr. 7093 a aceleiași unități administrativ-teritoriale, 9999999; prin țara 180.	A1
H.G. nr. 1348 din 27/12/2001 emis de Guvernul României (Protocol nr. 12116/16.12.2001 emis de MINISTERUL APĂRĂRII NAȚIONALE); B. Intabulare, drept de PROPRIETATE dobândit prin PROPRIETATE, cota actuală 0/1 II. MUNICIPIUL RIMNICU SĂRAT, în administrare Consiliul Local Râmnicu Sărat Către nr. 51001 din 15/01/2009.	A1
H.G. nr. 1348 din 27/12/2001 emis de Guvernul României (Protocol nr. 12116/16.12.2001 emis de MINISTERUL APĂRĂRII NAȚIONALE); B. Intabulare, drept de PROPRIETATE dobândit prin PROPRIETATE, cota actuală 0/1 II. MUNICIPIUL RIMNICU SĂRAT, în administrare Consiliul Local Râmnicu Sărat Către nr. 51005 din 15/01/2009.	A1
H.G. nr. 1348 din 27/12/2001 emis de Guvernul României (Protocol nr. 12116/16.12.2001 emis de MINISTERUL APĂRĂRII NAȚIONALE); B. Intabulare, drept de PROPRIETATE dobândit prin PROPRIETATE, cota actuală 0/1 II. MUNICIPIUL RIMNICU SĂRAT, în administrare Consiliul Local Râmnicu Sărat Către nr. 51005 din 15/01/2009.	A1
Act. Administrativ Nr. Certificat de nomenclatură și adresa nr. 23 din 09/07/2021 emis de Primaria Râmnicu Sărat. Act. Administrativ nr. înțelarea nr. 257, din 18/12/2009 emis de Primaria Râmnicu Sărat; B. se notează actualizarea adresei imobilului și trecerea acestuia din posesia în intravilan.	A2

C. Partea III. SARCINI

Inscrieri privind dezmembrările dreptului de proprietate, drepturi reale de garanție și sarcini	Referințe
NU SUNT	

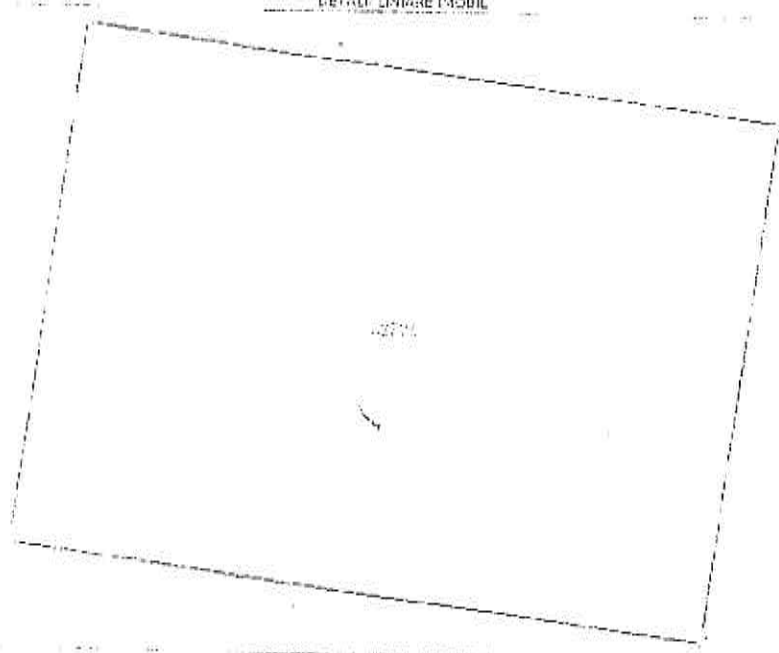
Carte Funciară Nr. 22726 Comuna Ștefănești Municipiul Râmnicu Sărat
Anexa Nr. 1 La Partea I

Teren

Nr. Cartei Funciare	Suprafața (mp)	Observații / Note
22726	100	

* Suprafața este determinată în planul de proiecție Stereum 70

DETAIU LINIARE MOBIL



Date referitoare la teren

nr. Categorie teren	Suprafața (mp)	Tare	Partea	Nr. Topo	Observații / Note
1 arabil	100				

Lungime Segmente

!) Valorile lungimilor segmentelor sunt obținute din proiecție în plan.

Punct început	Punct sfârșit	Lungime segment (mm)
1	2	18,999
2	3	18,0
3	4	18,995
4	1	15,0

** Lungimile segmentelor sunt determinate în planul de proiecție Stereum 70 și sunt rotunjite la 1 milimetru.
 *** Distanța dintre puncte este formată din segmente cumulate ce sunt mai mici decât valoarea 1 milimetru.

Carte Funciara Nr. 32726 Comuna/Drag/Municipiu Râmnicu Sărat

Extrasul de date funciara generat prin sistemul informatic integrat al ANCFI conține informațiile din Cartea funciara activă la data generării. Acesta este valabil în condițiile prevăzute de art. 7 din Legea nr. 458/2001, modificată de art. 2 din O.U.G. nr. 41/2016, exclusiv în mediul electronic, pentru acturile și procesele administrative prevăzute de legea în vigoare. Valabilitatea poate fi extinsă și în formă fizică a documentului, în caz semnătură digitală, cu acceptul expres sau procedurat al instituției publice ori entități care a să se în prezentarea acestui extras.
Verificarea corectitudinii și exactității informațiilor conținute de document se poate face la adresa www.anp.ro/verificare, folosind codul de verificare online disponibil în acest Cadru de verificare este valabil 30 de zile calendaristice de la momentul generării documentului.

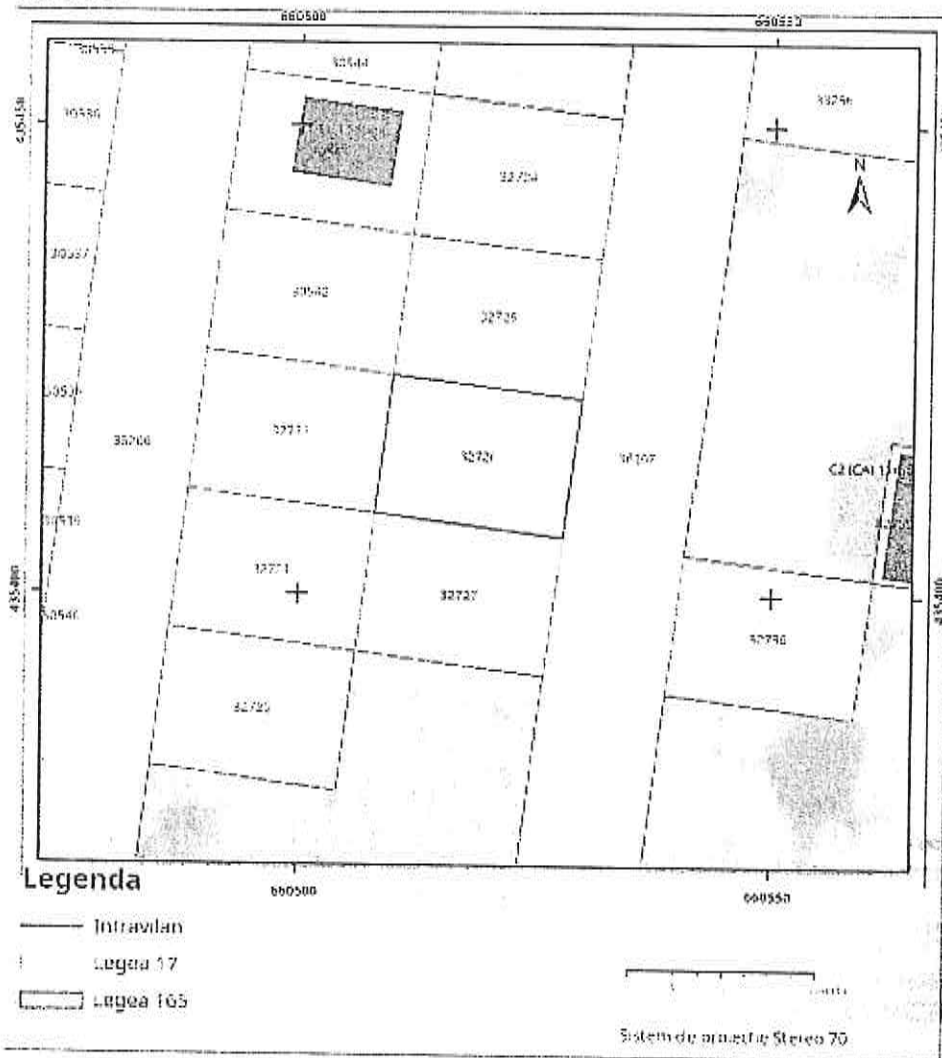
Data și ora generării:
14/07/2013, 12:55



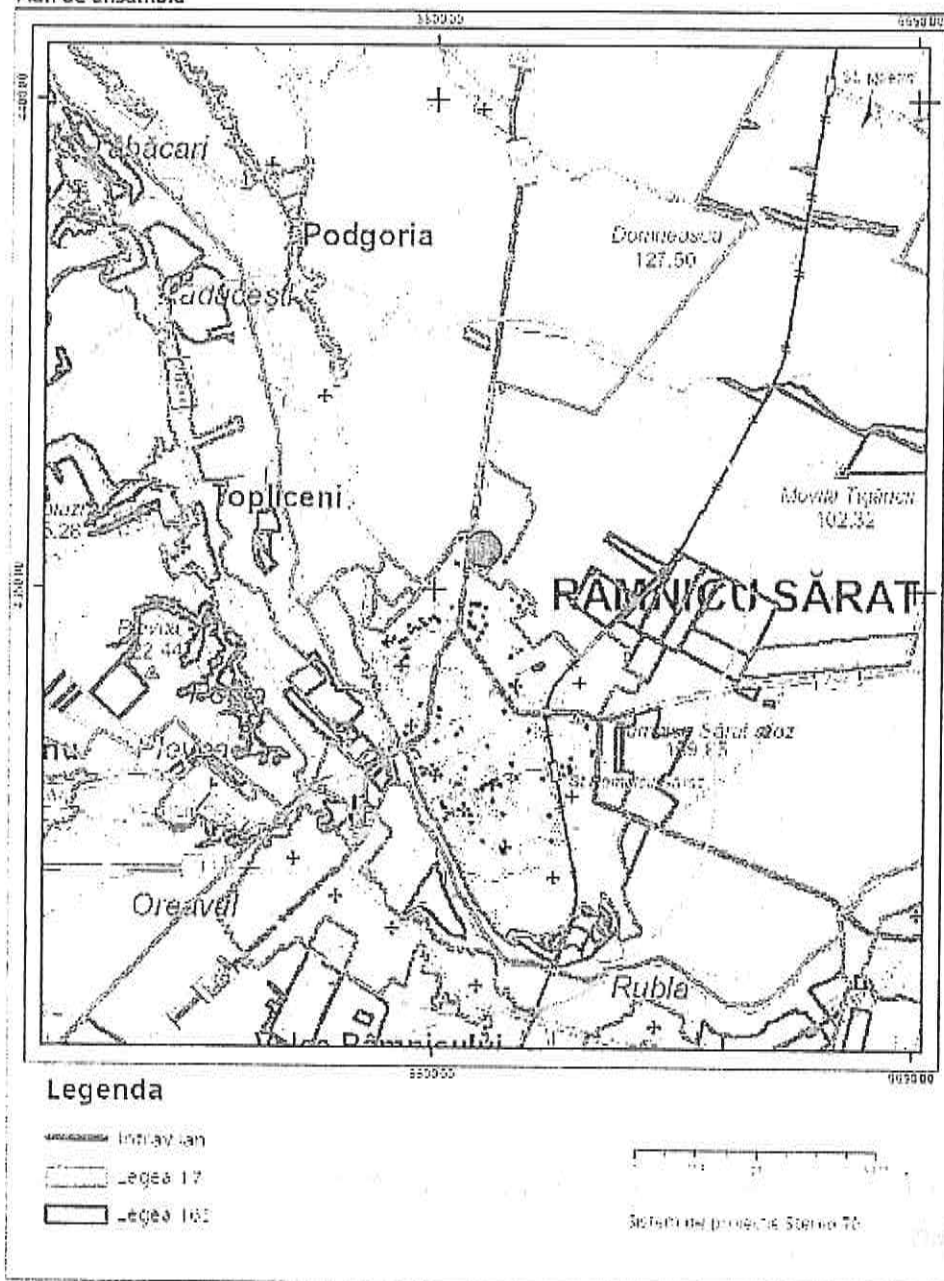
Oficiul de Cadastru și Publicitate Imobiliară BUZAU
 Biroul de Cadastru și Publicitate Imobiliară Buzau

	EXTRAS DE PLAN CADASTRAL	
	pentru imobilul cu IE 32726, UAT Râmnicu Sărat / BUZAU,	
	Loc. Râmnicu Sarat, Cartier Bariera Focsani, Str. Oltului,	
	Nr. 19	
Nr. cerere	1010623	
Ziua	25	
Luna	07	
Anul	2023	

Teren: 300 mp
 Teren: Intravilan
 Categoria de folosinta(mp): Arabil 300mp
 Plan detaliu



Plan de ansamblu



Sarcini tehnice (intersectii cu limitele legilor speciale)
Legea 17, Art. 3 □

Semnat electronic

Ultima actualizare a geometriei: 08-10-2021
Data și ora generării: 25-07-2023 15:20

Codul de verificare din acest poartă este obligatoriu pentru verificarea autenticității documentului la adresa <http://www.mart.ro/verificare>

Fisa activ fix

Data: 27-07-2023

Pozitie curenta= Stare: Activ

Administrator	Municipiu Ramnicu Sara		
NrInventar	1843	Grupa	5
Data receptie/PIF	01-04-2011	Codul de clasificare	5
Valoare	15,091.83	Data inceput amortizare	01-04-2011
Amortizare lunara	0.00	Data amortizare completa	
Denumire activ fix / Caracteristici tehnice		Durata normata de functionare	0
TEREN Cartier Bariera Focsani - Extindere, parcela 11, lot , Strada Oltului, nr. 19, lit. , bl. , in suprafata de 300 mp		Durata ramasa	0
EREN EXT.BARIERA FOCSANI PARC.11S=300MP		Valoare amortizata	0.00
Activ-Privat		Valoare ramasa de amortizat	0.00
Clasificare contabila	211.01.00.02 terenuri din domeniul privat al statului		
Cont de amortizare	Fara amortizare		
Obiectiv			
Loc de folosinta	EXT. BARIERA FOCSANI	Angajat	RAMNICU SARAT

Plan amortizare pentru anul 2023

1	2	3	4	5	6	7	8	9	10	11	12
0.00	0.00	0.00	0.00	0.00	0.00	0.00	0.00	0.00	0.00	0.00	0.00

Istoric operatii

Data	Stare / Tip operatie / Domeniu / Administrator / Durata suplimentara	Valoare adaugata	Valoare finala
30-11-2021	Pozitie curenta= Stare: Activ / Reevaluare / Privat / Municipiu Ramnicu Sarat	1,995.83	15,091.83
31-08-2018	Pozitie istoric= Stare: Activ / Reevaluare / Privat / Municipiu Ramnicu Sarat	7,977.52	13,096.00
01-01-2018	Pozitie istoric= Stare: Activ / Modificare informatii generale / Privat / Municipiu Ramnicu Sarat	0.00	5,118.48
01-01-1900	Pozitie istoric= Stare: Activ / Adaugare / Privat / Municipiu Ramnicu Sarat	0.00	5,118.48

Elemente de identificare

Adresa = Strada OLTULUI, Nr. 19, Parcela = 11.00 ,Categorie = Intravilan ,CategorieDeFolosinta = Intravilan ,Destinatie = Intravilan ,NumarCadastral = 0 ,NumarCarteFunciara = 0 ,Suprafata = 0,00

EXCERPT

EXTRAS DE CARTE FUNCİARĂ
PENTRU INFORMARE

Carte Funciară Nr. 32740 Râmnicu Sărat



A. Partea I. Descrierea imobilului

TEREN Intravilan

Nr. CF vechi: 7364
Nr. cadastral vechi: 6158

Adresa: Loc. Râmnicu Sarat, Cartier Bariera Focsani, Str Oltului, Nr. 28, Jud. Buzau

Nr. Crt	Nr. cadastral topografic	Suprafața* (mp)	Observații / Referințe
A1	32740	300	Teren imprejmuit;

B. Partea II. Proprietari și acte

Înscrieri privitoare la dreptul de proprietate și alte drepturi reale		Referințe
40773 / 24/09/2010 Act Dezmembrare nr. 1701, din 22/09/2010 emis de BNPA MĂRIN FLORICA ȘI DUMITRASCU CRISTINA ELEONORA;		
B0	Se înființează cartea funciara nr. 7364 a unitatii administrativ teritoriale Ramnicu Sarat , care cuprinde imobilul cu numarul cadastral descris la PI/A+1, rezultat din dezmembrarea imobilului cu numarul cadastral 5908 din cartea funciara nr. 7093 a aceleiasi unitati administrativ teritoriale., dobandit prin fara titlu	A1
H.G. nr. 1348, din 27/12/2001 emis de GUvernul Romaniei (protocol nr.13116/16.12.2004 emis de MINISTERUL APARARII NATIONAL.E.); Protocol nr. 13116, din 16/12/2004 emis de MINISTERUL APARARII NATIONAL.E.;		
B1	Intabulare, drept de PROPRIETATE, dobandit prin Lege, cota actuala 1/1 1) MUNICIPIUL RIMNICU SARAT, in administrare Consiliului Local Rimnicu Sarat	A1
Cerere nr. 51088, din 15/01/2007;		
B2	schimbarea numarului cadastral vechi 1699 in numarul cadastral electronic 4076., dobandit prin fara titlu	A1

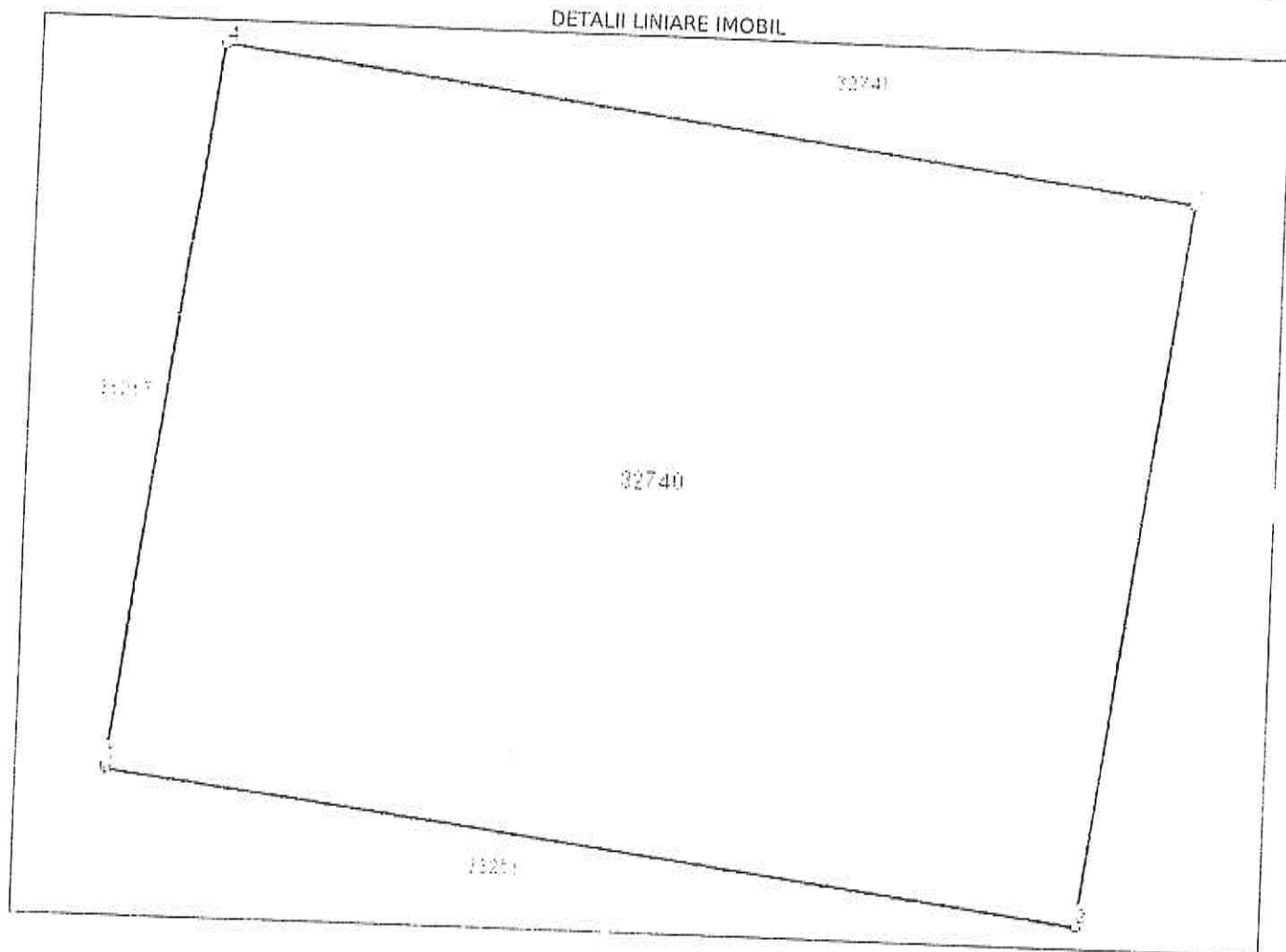
C. Partea III. SARCINI .

Înscrieri privind dezmembrămintele dreptului de proprietate, drepturi reale de garanție și sarcini		Referințe
NU SUNT		

Teren

Nr cadastral	Suprafața (mp)*	Observații / Referințe
32740	300	

* Suprafața este determinată în planul de proiecție Stereo 70.



Date referitoare la teren

Nr Crt	Categorie folosință	Intra vilan	Suprafața (mp)	Tarla	Parcelă	Nr. topo	Observații / Referințe
1	curti constructii	DA	300	-	-	-	

Lungime Segmente

1) Valorile lungimilor segmentelor sunt obținute din proiecție în plan.

Punct început	Punct sfârșit	Lungime segment (m)
1	2	20.01
2	3	15.0
3	4	20.000
4	5	14.900
5	1	0.000

** Lungimile segmentelor sunt determinate în planul de proiecție Stereo 70 și sunt rotunjite la 1 milimetru.
 *** Distanța dintre puncte este formată din segmente cumulate ce sunt mai mici decât valoarea 1 milimetru.

Extrasul de carte funciară generat prin sistemul informatic integrat al ANCPi conține informațiile din cartea funciară active la data generării. Acesta este valabil în condițiile prevăzute de art. 7 din Legea nr. 455/2001, coroborat cu art. 3 din O.U.G. nr. 41/2016, exclusiv în mediul electronic, pentru activități și procese administrative prevăzute de legislația în vigoare. Valabilitatea poate fi extinsă și în forma fizică a documentului, fără semnătură olografă, cu acceptul expres sau procedural al instituției publice ori entității care a solicitat prezentarea acestui extras.

Verificarea corectitudinii și realității informațiilor conținute de document se poate face la adresa www.ancpi.ro/verificare, folosind codul de verificare online disponibil în antet. Codul de verificare este valabil 30 de zile calendaristice de la momentul generării documentului.

Data și ora generării,

14/07/2023, 12:56

NOTARARE

privind aprobarea Inventarului bunurilor care alcătuiesc domeniul privat al Municipiului Rm.Sarat la data de 28.02.2019

Consiliul Local al municipiului Râmnicu-Sărat, județul Buzău, întrunit în ședința de lucru ordinară în data de 28.03.2019;

Având în vedere:

- expunerea de motive a Primarului municipiului Rm.Sarat;
- raportul Direcției economice-Serviciul Buget-Contabilitate din cadrul aparatului de specialitate al primarului Municipiului Rm.Sarat în conformitate cu prevederile art.44 din Legea nr.215/2001 a administrației publice locale, republicată, actualizată;
- avizul comisiei de specialitate a Consiliului local;
- prevederile art.4 din Legea nr.213/1998 privind proprietatea publică și regimul juridic al acesteia, actualizată;
- prevederile art.2 din Ordinul Ministerului Finanțelor Publice nr.2861/2009 pentru aprobarea Normelor privind organizarea și efectuarea inventarierii elementelor de natură activelor, datoriilor și capitalurilor proprii;
- modificările intervenite în Inventarul bunurilor care alcătuiesc domeniul privat al Municipiului Rm.Sarat de la data adoptării HCL nr.101/29.03.2018;
- prevederile HCL nr.52/28.02.2019 privind alegerea prezidentului de ședință al Consiliului local al Municipiului Rm.Sarat pentru ședințele din lunile martie 2019- mai 2019;
- prevederile art.10, art.36, alin.2, lit.c, art.122 coroborat cu art.128 din Legea nr.215/2001 a administrației publice locale, republicată, actualizată;

Luând în considerare dispozițiile Legii nr.24/2000 privind normele de tehnică legislativă la elaborarea actelor normative republicată, cu modificările și completările ulterioare;

În temeiul art.39 alin.1, art.45 alin.3 și art.115 alin.1 lit.b din Legea nr.215/2001 a administrației publice locale, republicată, actualizată;

HOTĂRĂȘTE:

Art.1. Se aproba Inventarul bunurilor care alcătuiesc domeniul privat al Municipiului Rm.Sarat la data de 28.02.2019, conform anexelor nr.1 și 2.

Anexele nr.1 și 2 fac parte integrantă din prezenta hotărâre.

Art.2. La intrarea în vigoare a prezentei hotărâri HCL nr.101/29.03.2018 își încetează aplicabilitatea.


Art.3. Cu aducerea la îndeplinire a prezentei hotărâri se însărcinează Primarul municipiului Rm.Sarat prin Direcția economică-Serviciul Buget-Contabilitate, Compartimentul Administrare Patrimoniu din cadrul aparatului de specialitate al primarului municipiului Rm. Sarat precum și persoanele abilitate să exercite controlul financiar preventiv propriu, respectiv auditul public intern, operațiuni ce se exercită asupra tuturor operațiunilor care afectează fondurile publice locale și/sau patrimoniul public și privat, conform reglementărilor legale

in domeniu, de catre functionarii publici din cadrul aparatului de specialitate al primarului abilitati in acest sens.

Art.4. Prezenta hotarare se aduce la cunostinta publica, respectiv se comunica Primarului municipiului Rm. Sarat, celor nominalizati cu ducerea la indeplinire si se comunica Institutiei Prefectului Judetului Buzau in vederea exercitarii controlului cu privire la legalitate.

Accastă hotărâre a fost adoptata de catre Consiliul Local al Municipiului Rm. Sarat in sedinta ordinara din data de 28.03.2019, cu respectarea prevederilor art.45 alin.3 din Legea nr.215/2001, a administratiei publice locale, republicata si actualizata, cu un numar de 18 voturi pentru, _____ abtineri si _____ voturi impotriva din numarul total de 19 consilieri locali in functie si 18 consilieri locali prezenti.

Preşedinte de şedinţă,
Domnul consilier Florian Nicolae



Contrasemnează,
Secretar,
Vagyas-Davidovici Manuela

Nr. 80
Rm. Sarat 28.03.2019

Mândricel Mihai-Enigel – Evaluator Autorizat

Str. Bistritei nr. 13, Buzau

Buzau | Romania

mobl: +40 723 348 257

email: enigel.mandricel@gmail.com

Nr. raport: 21.8 / 25.07.2023

PRIMĂRIA MUNICIPII
RÂMNICU SĂRAT

Intrare nr. 44386

27 Iulie 2023

RAPORT DE EVALUARE

TEREN INTRAVILAN

Mun. Ramnicu Sarat, cartier Bariera Focsani, str. Oltului,

nr. 28, jud. Buzau

Client si Utilizator: PRIMARIA MUNICIPIULUI RAMNICU SARAT

Datele, informațiile și conținutul prezentului raport fiind confidențiale, nu vor putea fi copiate sau citate, integral sau parțial, și nu vor fi transmise unor terți fără acordul prealabil în scris al evaluatorului, al clientului și al utilizatorului desemnat.

25.07.2023

Către: PRIMARIA MUNICIPIULUI RAMNICU SARAT

Referitor la: TEREN INTRAVILAN

Mun. Ramnicu Sarat, cartier Bariera Focsani, str. Oltului, nr. 28, jud. Buzau

Urmare a solicitării dumneavoastră, am procedat la evaluarea proprietății indicate mai sus. Am efectuat inspecția proprietății, am analizat piața imobiliară specifică și am estimat valoarea de piață a proprietății în cauză în vederea informării clientului/utilizatorului în scopul vanzării terenului.

Mândricel Mihai-Enigel - evaluator autorizat EPI, EBIM, membru titular ANEVAR cu legitimația nr. 18772, a evaluat proprietatea în calitate de evaluator independent, raportul de evaluare fiind întocmit în concordanță cu Standardele de Evaluare a Bunurilor 2022.

În baza informațiilor disponibile, în urma analizelor, metodelor și raționamentelor aplicate, opinia noastră este că valoarea de piață a dreptului deplin de proprietate asupra proprietății descrise în acest raport, la 24.07.2023, este:

13.500 EUR, echivalent a 66.659 LEI

Valoarea nu este afectată de T.V.A.

- ✓ Valoarea a fost exprimată ținând seama exclusiv de ipotezele, ipotezele speciale și aprecierile exprimate în prezentul raport și este valabilă în condițiile economice și juridice existente la data evaluării.
- ✓ Valoarea este valabilă numai pentru utilizarea precizată în raport.
- ✓ Valoarea reprezintă opinia evaluatorului privind valoarea de piață a dreptului de proprietate asupra terenului, în ipoteza că acesta este liber de sarcini.

Cu deosebită considerație,

Mândricel Mihai-Enigel

Evaluator Autorizat EPI, EBIM

Membru Titular ANEVAR



Mândricel

Cuprins

1. Rezumatul faptelor principale și al concluziilor importante	4
2. Declarația privind evaluarea	5
3. Termenii de referință ai evaluării	6
Identificarea evaluatorului.....	6
Identificarea clientului	6
Alți utilizatori desemnați.....	6
Responsabilitatea față de terți	6
Bunul evaluat. Obiectul evaluării	6
Adresa proprietății.....	6
Drepturi de proprietate evaluate.....	6
Scopul evaluării.....	6
Tipul valorii estimate	6
Moneda evaluării.....	7
Data evaluării.....	7
Data raportului	7
Natura și amploarea activităților evaluatorului. Inspekția proprietății	7
Natura și sursa informațiilor pe care se bazează evaluatorul.....	7
Ipoteze semnificative.....	7
Ipoteze semnificative speciale	8
Tipul raportului	8
Restricții de utilizare, difuzare sau publicare	8
Conformitatea evaluării cu SEV	9
4. Prezentarea datelor.....	10
Identificarea proprietății imobiliare subiect. Descrierea juridică	10
Identificarea eventualelor bunuri mobile evaluate	10
Date despre zonă, oraș, vecinătăți și amplasare.....	10
Informații despre amplasament. Descrierea apartamentului	10
Descrierea amenajărilor și construcțiilor.....	11
Date privind impozitele și taxele	11
Istoric, incluzând vânzările anterioare și ofertele sau cotațiile curente	11
5. Analiza datelor.....	12
Analiza pieței imobiliare	12
Cea mai bună utilizare	18
6. Evaluarea proprietății.....	19
Metode de evaluare.....	19
Metoda comparației directe	19
Analiza rezultatelor și concluzia asupra valorii	20
7. Anexe.....	21

1. Rezumatul faptelor principale și al concluziilor importante

Client si Utilizator	PRIMARIA MUNICIPIULUI RAMNICU SARAT	
Data raportului	25.07.2023	
Data inspecției	24.07.2023.	
Data evaluării	24.07.2023	
Evaluator autorizat	Mândricel Mihai-Enigel, Evaluator Autorizat EPI, EBM, Legitimație 18772	
Tip proprietate	Teren Intravilan	
Adresa proprietății	Mun. Ramnicu Sarat, cartier Bariera Focsani, str. Oltului, nr. 28, jud. Buzau	
Cod postal	125300	
Cartier / amplasare	Zona de nord a mun. Ramnicu Sarat, iesirea spre Focsani, cartier Bariera Focsani	
Utilități	Energie electrica, apa, canal, gaz – la limita proprietatii	
Acces	str. Oltului, nr cad. 36267	
Deschidere	15,0 ml la str. Oltului	
Suprafața teren	exclusiv	300 mp suprafata masurata
	indiviz	-
Proprietar	PRIMARIA MUNICIPIULUI RAMNICU SARAT	
Utilizare existentă	Teren intravilan , construit, categoria de folosinta curti constructii, conform extras CF	
Curs de schimb valutar	4,9377 Lei/Eur	
VALOAREA DE PIAȚĂ estimată	13.500 EUR	66.659 LEI
	Valoarea nu este afectata de T.V.A.	
Dreptul de proprietate	Considerat deplin	
Scopul evaluării / tip de valoare estimata	Estimarea valorii de piata in vederea informarii clientului/utilizatorului in scopul vanzarii terenului	
Sarcini înregistrate	Conform extrasului de carte funciara prezentat cu nr. cerere 97063/14.07.2023, asupra terenului nu sunt inregistrate sarcini. Evaluarea s-a realizat in ipoteza in care terenul este liber de sarcini.	
Identificarea proprietatii și asigurarea accesului	Identificarea proprietatii subiect a fost realizata cu ajutorul coordonatelor STEREO 1970. ACCESUL CATRE PROPRIETATEA SUBIECT SE REALIZEAZA DIN: Str. Oltului Drum asfaltat public IAR APOI PRIN: Str. Oltului Drum asfaltat public	
Observații/Ipoteze semnificative speciale	La solicitarea evaluatorului nu a fost prezentat certificat de urbanism valabil. Evaluarea s-a realizat in ipoteza in care terenul evaluat este construibil conform permisiunilor urbanistice si dezvoltarilor deja existente din zona.	
Mentii	Raportul nu poate fi folosit in alte scopuri gen: garantare bancara, raportare financiara, impozitare, asigurare etc, decat cel mentionat in raport/contract.	
Diferențe constatate în urma inspecției (față de documentele de proprietate / documentația cadastrală)	-	

2. Declarația privind evaluarea

Subsemnatul, îmi asum răspunderea privind conținutul și concluziile evaluării numai față de clientul și utilizatorul desemnat al lucrării și certific, în cunoștință de cauză și cu bună credință, că:

- ✔ Afirmațiile susținute în prezentul raport sunt reale și corecte;
- ✔ Analizele și concluziile sunt limitate numai la ipotezele și ipotezele specifice prezentate în raport și reprezintă opinia mea imparțială, opinie care nu a fost influențată de terțe părți și nu este în niciun mod supusă vreunei cerințe de a ajunge la concluzii predeterminate;
- ✔ Nu am niciun interes, actual sau de perspectivă, referitor la bunul care face obiectul evaluării și nu am niciun interes personal față de vreuna din părțile implicate;
- ✔ Nu sunt influențat de nicio constrângere legată de bunul evaluat sau de părțile implicate în această activitate de evaluare.
- ✔ Implicarea mea în această activitate de evaluare nu se bazează pe solicitarea din partea nimănui, de obținere a unor rezultate predeterminate;
- ✔ Onorariul plătit de către client nu are nicio legătură cu obținerea unor rezultate predeterminate sau cu vreo acțiune sau eveniment, rezultate în urma utilizării analizelor și concluziilor prezentului raport;
- ✔ Analizele și concluziile au fost exprimate în conformitate cu prevederile standardelor de evaluare în vigoare și cu respectarea Codului de etică al profesiei de evaluator autorizat;
- ✔ Dețin cunoștințele și experiența necesară pentru efectuarea, în mod competent, a acestei lucrări
- ✔ Pentru realizarea raportului nu am primit asistență din partea altor persoane ne desemnate ale declarației privind evaluarea;
- ✔ Subsemnatul, Mândricel Mihai-Enigel, declar ca am inspectat personal imobilul evaluat.

Cu deosebită considerație,

Mândricel Mihai-Enigel

Evaluator Autorizat EPI, EBVI

Membru Titular ANEVAR



3. Termenii de referință ai evaluării

Identificarea evaluatorului	Mândricel Mihai-Enigel - Evaluator autorizat, membru titular ANEVAR cu legitimația nr. 18772, specializarea EPI, EBIV;
Identificarea clientului	PRIMARIA MUNICIPIULUI RAMNICU SARAT
Alți utilizatori desemnați	PRIMARIA MUNICIPIULUI RAMNICU SARAT
Responsabilitatea față de terți	Prezentul raport de evaluare a fost realizat pe baza informațiilor furnizate de către client, corectitudinea și precizia datelor furnizate fiind responsabilitatea acestuia. Acest raport de evaluare este destinat scopului și utilizării precizate în cadrul acestui raport. Raportul este confidențial, strict pentru client și utilizatorii desemnați iar evaluatorul nu acceptă nicio responsabilitate față de o altă persoană, în nicio circumstanță.
Bunul evaluat. Obiectul evaluării	Proprietatea imobiliară - Teren Intravilan
Adresa proprietății	Mun. Ramnicu Sarat, cartier Bariera Focsani, str. Oltului, nr. 28, jud. Buzau
Drepturi de proprietate evaluate	<p>În cadrul prezentului raport a fost evaluat dreptul deplin de proprietate asupra terenului analizat, deținut de către PRIMARIA MUNICIPIULUI RAMNICU SARAT în baza documentelor avute la dispoziție.</p> <p>Dreptul de proprietate asupra terenului este înscris în Cartea Funciară a localității 32740 (nr vechi 7364), Ramnicu Sarat, jud. Buzau, cu nr. cadastral 32740 (nr vechi 6158).</p> <p>În conformitate cu extrasul de carte funciara prezentat cu nr. cerere 97063/14.07.2023, asupra terenului nu sunt inregistrate sarcini. Evaluarea s-a realizat în ipoteza în care terenul este liber de sarcini</p>
Scopul evaluării	Estimarea valorii de piață a proprietății menționate mai sus, așa cum este definită în Standardele de Evaluare a Bunurilor 2022 , în vederea informării clientului/utilizatorului în scopul vânzării terenului.
Tipul valorii estimate	<p>Evaluarea executată conform prezentului raport, în concordanță cu cerințele clientului, reprezintă o estimare a valorii de piață a proprietății, așa cum este aceasta definită în Standardele de Evaluare a Bunurilor 2022 – SEV 104 Tipuri ale valorii.</p> <p>Conform acestui standard, valoarea de piață reprezintă suma estimată pentru care un activ sau o datorie ar putea fi schimbat(ă) la data evaluării, între un cumpărător hotărât și un vânzător hotărât, într-o tranzacție nepărtinitoare, după un marketing adecvat și în care părțile au acționat fiecare în cunoștință de cauză, prudent și fără constrângere.</p> <p>Metodologia de estimare a "valorii de piață" a ținut cont de scopul evaluării, tipul proprietății și de recomandările Standardelor de Evaluare a Bunurilor 2022: SEV 230 Drepturi asupra proprietății imobiliare, SEV 310 Evaluări ale drepturilor asupra proprietății imobiliare pentru garantarea împrumutului și GEV 630 Evaluarea bunurilor imobiliare.</p>

Moneda evaluării	Opinia finală a evaluării este prezentată în LEI și EUR. Cursul de schimb leu/EUR valabil la data evaluării (24.07.2023) este cel afișat de BNR, și anume 4,9377 Lei/Eur.
Data evaluării	La baza efectuării evaluării au stat informațiile privind nivelul prețurilor la data de 24.07.2023, data la care se consideră valabile ipotezele luate în considerare precum și valorile estimate de către evaluator. Evaluarea a fost realizată în luna Iulie 2023. Data evaluării este 24.07.2023.
Data raportului	25.07.2023
Natura și amploarea activităților evaluatorului. Inspekția proprietății	<p>Inspekția a fost efectuată în data de 24.07.2023, de către evaluator autorizat Mândricel Mihai-Enigel, în lipsa clientului/destinatarului.</p> <p>Cu această ocazie, au fost preluate informații referitoare la proprietatea evaluată, au fost analizate schițele existente și s-a fotografiat proprietatea supusă evaluării. Nu s-au realizat investigații privind eventualele contaminări ale terenului sau amplasamentelor învecinate și nu au fost inspectate părțile ascunse ale clădirilor.</p>
Natura și sursa informațiilor pe care se bazează evaluatorul	<p>Documentele și schițele puse la dispoziția evaluatorului de către proprietarul terenului, respectiv:</p> <ul style="list-style-type: none"> ✓ Extrase CF nr: cerere 97063/14.07.2023; ✓ Extras de plan cadastral nr. 101065/25.07.2023. <p>Alte informații necesare existente în bibliografia de specialitate, respectiv:</p> <ul style="list-style-type: none"> ✓ Cursul de referință al monedei naționale afișat de BNR; ✓ Publicații privind piața imobiliară. ✓ Articole din presă <p>Evaluatorii nu își asumă nici un fel de răspundere pentru datele puse la dispoziție de către client și proprietar și nici pentru rezultatele obținute în cazul în care acestea sunt viciate de date incomplete sau greșite.</p>
Ipoteze semnificative	<ul style="list-style-type: none"> ✓ În prezentul raport sunt prezentate analizele, opiniile și concluziile mele profesionale și imparțiale și se limitează numai la ipotezele și ipotezele speciale prezentate; ✓ Aspectele juridice se bazează exclusiv pe informațiile și documentele furnizate de către proprietarul imobilului și au fost prezentate fără a se întreprinde verificări sau investigații suplimentare. Se presupune că titlul de proprietate este bun și marketabil, în afara cazului în care se specifică altfel; ✓ Informația furnizată de către terți este considerată de încredere, dar nu i se acordă garanții pentru acuratețe; ✓ Se presupune că nu există condiții ascunse sau neaparente ale amplasamentelor: solului sau structurii clădirii (părților ascunse) care să influențeze valoarea. Evaluatorul nu-și asumă nici o responsabilitate pentru asemenea condiții sau pentru obținerea studiilor necesare pentru a le descoperi; ✓ Se presupune că amplasamentul este în deplină concordanță cu toate reglementările locale și republicane privind mediul înconjurător în afara cazurilor când neconcordanțele sunt expuse, descrise și luate în considerare în raport; ✓ Din informațiile deținute de către evaluator și din discuțiile purtate cu proprietarul, nu există nici un indiciu privind existența unor contaminări naturale sau chimice care afectează valoarea proprietății evaluate sau valoarea proprietăților vecine. Evaluatorul nu are cunoștință de efectuarea unor inspekții sau a unor rapoarte care să indice prezența contaminanților sau materialelor periculoase și nici nu a efectuat investigații speciale în acest sens. Valorile sunt estimate în ipoteză că nu există așa ceva. Dacă se va stabili ulterior că există contaminări pe orice proprietate sau pe oricare alt teren vecin sau că au fost sau sunt puse în funcțiune mijloace care ar putea să contamineze, acestea ar putea duce la diminuarea valorii raportate;

- ✓ Evaluatorul consideră că presupunerile efectuate la aplicarea metodelor de evaluare au fost rezonabile în lumina informațiilor ce sunt disponibile la data evaluării;
- ✓ S-a presupus că legislația în vigoare se va menține și nu au fost luate în calcul eventuale modificări care pot să apară în perioada următoare;
- ✓ Alegerea metodelor de evaluare prezentate în cuprinsul raportului s-a făcut ținând seama de tipul proprietății, tipul valorii exprimate și de informațiile disponibile;
- ✓ Evaluatorul a utilizat în estimarea valorii toate informațiile pe care le-a avut la dispoziție la data evaluării referitoare la subiectul de evaluat neexcluzând posibilitatea existenței și a altor informații de care acesta nu avea cunoștință;
- ✓ Valoarea de piață estimată este valabilă la data evaluării. Întrucât piața, condițiile de piață se pot schimba, valoarea estimată poate fi incorectă sau necorespunzătoare la un alt moment;
- ✓ Dacă nu se arată altfel în raport, se înțelege că evaluatorii nu au cunoștință asupra stării ascunse sau invizibile a proprietății (inclusiv, dar fără a se limita doar la acestea, starea și structura solului, structura fizică, sistemele mecanice și alte sisteme de funcționare, fundația, etc.), sau asupra condițiilor adverse de mediu (de pe proprietatea imobiliară în cauză sau de pe o proprietate învecinată, inclusiv prezența substanțelor periculoase, substanțelor toxice etc.), care pot majora sau micșora valoarea proprietății. Se presupune că nu există astfel de condiții dacă ele nu au fost observate, la data inspecției, sau nu au devenit vizibile în perioada efectuării analizei obișnuite, necesară pentru întocmirea raportului de evaluare. Acest raport nu trebuie elaborat ca un audit de mediu sau ca un raport detaliat al stării proprietății, astfel de informații depășind sfera acestui raport și/sau calificarea evaluatorilor. Evaluatorii nu oferă garanții explicite sau implicite în privința stării în care se află proprietatea și nu sunt responsabili pentru existența unor astfel de situații și a eventualelor lor consecințe și nici pentru eventualele procese tehnice de testare necesare descoperirii lor.

Ipoteze semnificative speciale

La solicitarea evaluatorului nu a fost prezentat certificat de urbanism valabil. Evaluarea s-a realizat în ipoteza în care terenul evaluat este construibil conform permisiunilor urbanistice și dezvoltărilor deja existente din zona.

Tipul raportului

Scopul evaluării, complexitatea activului supus evaluării și cerințele clientului/utilizatorului au determinat gradul adecvat de detaliere al raportului de evaluare.
Prezentul raport de evaluare are o formă completă și este de tip explicativ (narativ) care respecta cerințele de raportare ale SEV 103 – Raportare.

Restricții de utilizare, difuzare sau publicare

- ✓ Intrarea în posesia unei copii a acestui raport nu implică dreptul de publicare a acestuia;
- ✓ Evaluatorul, prin natura muncii sale, nu este obligat să ofere în continuare consultanță sau să depună mărturie în instanță relativ la proprietățile în chestiune, în afara cazului în care s-au încheiat astfel de înțelegeri în prealabil;
- ✓ Raportul de evaluare este valabil în condițiile economice, fiscale, juridice și politice de la data întocmirii sale. Dacă aceste condiții se vor modifica concluziile acestui raport își pot pierde valabilitatea;
- ✓ Orice valori estimate în raport se aplică bunului evaluat, luat ca întreg și orice divizare sau distribuție a valorii pe interese fracționate va invalida valoarea estimată, în afara cazului în care o astfel de distribuție a fost prevăzută în raport;
- ✓ Nici prezentul raport, nici părți ale sale (în special concluzii referitoare la valori, identitatea evaluatorului) nu trebuie publicate sau mediatizate fără acordul prealabil al evaluatorului autorizat care semnează acest raport, cu specificarea formei și contextului în care urmează să apară. Publicarea, parțială sau integrală, precum și utilizarea lui de către alte persoane decât clientul și utilizatorul desemnat al raportului de evaluare, atrage după sine încetarea obligațiilor contractuale.

**Conformitatea
evaluării cu SEV**

Raportul de evaluare a fost realizat în concordanță cu reglementările **Standardelor de Evaluare a Bunurilor 2022** și cu ipotezele și ipotezele speciale cuprinse în prezentul raport. Valoarea imobilului a fost determinată în conformitate cu standardele aplicabile, ținându-se cont de scopul pentru care s-a solicitat evaluarea, respectiv:

- ✓ SEV 100 – Cadrul general
- ✓ SEV 101 – Termenii de referință ai evaluării
- ✓ SEV 102 – Documentare și conformare
- ✓ SEV 103 – Raportare
- ✓ SEV 104 – Tipuri ale valorii
- ✓ SEV 105 - Abordări și metode de evaluare
- ✓ SEV 230 - Drepturi asupra proprietății imobiliare
- ✓ GEV 630 – Evaluarea bunurilor imobile

4. Prezentarea datelor

Identificarea proprietății imobiliare subiect.
Descrierea juridică

Conform Extrasului de Carte Funciară cu nr. cerere 97063/14.07.2023, proprietatea este descrisă astfel: TEREN INTRAVILAN în suprafața de 300 mp suprafața măsurată, categoria de folosință curți construcții, învecinat la: la N-nr cad 32741; la S- nr cad 33256, la E- nr cad neidentificat, la V- nr cad 36267 (str. Oltului); situat în Mun. Ramnicu Sarat, cartier Bariera Focsani, str. Oltului, nr. 28, jud. Buzau, nr. cadastral 32740, înscris în CF 32740, aflat în proprietatea: PRIMARIA MUNICIPIULUI RAMNICU SARAT.

Identificarea eventualelor bunuri mobile evaluate

Nu au fost evaluate bunurile mobile amplasate în incinta proprietatii subiect.

Date despre zonă, oraș, vecinătăți și amplasare

- Proprietatea este amplasată în Zona de nord a mun. Ramnicu Sarat, ieșirea spre Focsani, cartier Bariera Focsani. Amplasarea proprietății în cadrul localității este prezentată în anexa prezentului raport.
- Tipul zonei: Zona preponderent rezidențială formată din case unifamiliale de locuit
- Accesul în zonă se realizează cu ajutorul autovehiculelor personale și a mijloacelor de transport în comun : Autobuze

Unitati comerciale in apropiere	Unitati de invatamant	Unitati medicale	Institutiile de cult	Sedii de banci	Institutiile de interes public	Muzee	Parcuri, lacuri, cursuri de apă
DA	NU	NU	NU	NU	NU	NU	DA

Informații despre amplasament.
Descrierea apartamentului

Proprietatea este amplasată în Zona de nord a mun. Ramnicu Sarat, ieșirea spre Focsani, cartier Bariera Focsani

Caracteristici fizice:

- Suprafața terenului: S = 300 mp suprafața măsurată
- Deschiderea la stradă: 15,0 ml la str. Oltului
- Dimensiuni: cf. extras CF
- Înclinare: plan
- Formă: regulată (cf. extras CF)
- Acces:

ACCESUL CATRE PROPRIETATEA SUBIECT SE REALIZEAZA DIN:

Str. Oltului	Drum asfaltat	public
IAR ULTERIOR SE REALIZEAZA DIN:		
Str. Oltului	Drum asfaltat	public

- **Utilități:**
 - Rețea urbană de energie electrică: existentă –la limita
 - Rețea urbană de apă: existentă –la limita
 - Rețea urbană de termoficare: inexistentă
 - Rețea urbană de gaze: existentă –la limita
 - Rețea urbană de canalizare: existentă –la limita
 - Rețea urbană de iluminat strădal: existentă
- Alte observații: -

Conform Certificatului de Urbanism nr. - se detaliaza:

Caracteristici juridice:

- Utilizare legală: categoria de folosință curți construcții conform extras CF
- Servituți de trecere: Nu este cazul
- Restricții de sistematizare: Nu este cazul
- Alte restricții existente: Nu este cazul

Caracteristici economice:

- Impozite asupra terenurilor: -
- Taxe locale de construire: -
- Avantaje fiscale: Nu este cazul

Descrierea
amenajărilor și
construcțiilor

-

Date privind
impozitele și taxele

Valorile impozabile, impozitele și taxele locale și alte taxe asimilate acestora sunt stabilite prin Codul fiscal, cu modificările și completările ulterioare, Titlul IX.

Istoric, incluzând
vânzările anterioare
și ofertele sau
cotațiile curente

✓ -

5. Analiza datelor

Analiza pieței imobiliare

Piața imobiliară se definește ca un grup de persoane sau firme care intră în contact în scopul de a efectua tranzacții imobiliare. Participanții la această piață schimbă drepturi de proprietate contra unor bunuri, cum sunt banii.

Spre deosebire de piețele eficiente, piața imobiliară nu se autoreglează ci este deseori influențată de reglementările guvernamentale și locale. Cererea și oferta de proprietăți imobiliare pot tinde către un punct de echilibru, dar acest punct este teoretic și rareori atins, existând întotdeauna un decalaj între cerere și ofertă.

Oferta pentru un anumit tip de cerere se dezvoltă greu, iar cererea poate să se modifice brusc, fiind posibil astfel ca de multe ori să existe supraofertă sau exces de cerere și nu echilibru. Cumpărătorii și vânzătorii nu sunt întotdeauna bine informați, iar actele de vânzare-cumpărare nu au loc în mod frecvent. De multe ori, informațiile despre prețuri de tranzacționare sau nivelul ofertei nu sunt imediat disponibile.

Proprietățile imobiliare sunt durabile și pot fi privite ca investiții. Sunt puțin lichide și de obicei procesul de vânzare este lung.

ANALIZA PIEȚEI IMOBILIARE ESTE UN PROCES ÎN ȘASE PASI	
PASUL 1	Definirea produsului imobiliar (analiza productivității proprietății)
PASUL 2	Delimitarea pieței specifice (aria pieței și aria competitivă)
PASUL 3	Analiza cererii
PASUL 4	Analiza ofertei (Investigarea și previziunea concurenței)
PASUL 5	Analiza interacțiunii dintre cerere și ofertă
PASUL 6	Previziunea absorbției proprietății subiect în piață (conceptele penetrării de piață)

Pasul 1. Definirea produsului imobiliar (analiza productivității proprietății)

În aceasta prima etapă sunt identificate caracteristicile proprietății subiect care determină capacitatea sa productivă și utilizările potențiale ale proprietății. Aceste caracteristici pot fi fizice, juridice sau de localizare; acestea urmand a fi baza pentru selectarea proprietăților comparabile, precum și pentru concluziile cu privire la modelarea cererii marginale previzionate.

Atributele fizice, juridice și localizarea imobilului au fost prezentate anterior, prop. imobiliară evaluată este de tip teren liber.

Utilizările probabile în mod rezonabil ale proprietății subiect sunt:

- Rezidențial;
- Comercial;
- Industrial;

Din analiza trendului pieței am determinat că cererea existentă este pentru utilizare rezidențială. În această zonă, pentru celelalte utilizări practic nu există o cerere alternativă permisă.

Pasul 2. Delimitarea pieței specifice (aria pieței și aria competitivă)

Segmentarea pieței se impune a fi efectuată încă de la început, pentru a reduce eforturile și a concentra căutările spre a găsi cele mai bune informații cu grad mare de asimilare proprietății de evaluat.

Analiza pieței specifice presupune cercetarea condițiilor pieței imobiliare specifice proprietatii subiect, precum și examinarea cererii și ofertei și a ariei geografice de piață pentru tipul de proprietate analizat.

Pentru identificarea pieței imobiliare specifice proprietatii subiect au fost analizați o serie de factori:

- **Tipul proprietatii imobiliare:** teren considerat liber;
- **Caracteristicile proprietatii imobiliare:**
 - ✓ **Modul de ocupare/utilizare:** in majoritatea cazurilor imobilul este ocupat de un singur utilizator (proprietarul) sau, in cazul inchirierii, de un singur chirias;
 - ✓ **Baza de clienți (potențialii utilizatori):** marea majoritate a cazurilor clientii sunt persoanele juridice dar sunt situatii cand exista un interes și din partea persoanele fizice;
 - ✓ **Calitatea terenului de fundare:** nu avem cunostinta de documente/informatii/date din care sa rezultate existenta unor probleme legate de natura terenului de fundare;
 - ✓ **Utilitati disponibile:** energie electrica, apa, canal, gaze-la limita proprietatii;
 - ✓ **Forma si deschidere :** dreptunghiulara, D = unilaterala: 15,0 ml in partea de Vest la str. Oltului (nr cad 36267 conform extras cf si extras de plan cadastral).
- **Aria pieței:** locala, au fost analizate toate informatiile disponibile, referitoare la proprietati substitut, oferite spre vanzare in Zona de nord a mun. Ramnicu Sarat, iesirea spre Focsani, cartier Bariera Focsani precum si zone similare
- **Proprietăți substitut disponibile:** au fost identificate suficiente proprietăți (disponibilitate curentă și viitoare) cu o atractivitate similară, ce concurează cu proprietatea subiect, in aria de piata definita;
- **Proprietăți complementare:** sunt accesibile urmatoarele facilități suport ale funcțiunii analizate: stații auto, unitati comerciale, unitati de invatamant, gradinite, unitati medicale, magazine, parcuri, spații de recreere, sedii de banci, institutii de cult;

În concluzie, ținând cont de toate aspectele prezentate anterior, precum și de specificul zonei (rezidențiala), putem afirma ca piata specifica proprietatii subiect este cea a terenurilor libere cu utilizare rezidențiala, situate in Zona de nord a mun. Ramnicu Sarat, iesirea spre Focsani, cartier Bariera Focsani.

Pasul 3. Analiza cererii

Cererea reflectă nevoile, dorințele, puterea de cumpărare și preferințele consumatorilor produsului imobiliar. Analiza cererii se axează pe identificarea utilizatorilor potențiali (cumpărători și chiriași) pentru proprietatea subiect. Pentru aceasta se urmărește activități/utilizări care pot susține proprietatea așa cum este ea sau după unele lucrări de modificare (dacă se demonstrează că ar fi logic și favorabil a se efectua aceste modificări).

Cererea trebuie urmărită mai ales pe segmentul de piață *al celor cu interes de a achiziționa un imobil, îl doresc și pot (au puterea financiară) să-l și achiziționeze.*

Nivelul cererii pentru un anumit tip de proprietate determină atractivitatea proprietăților similare.

Pentru acest tip de proprietati nivelul cererii solvabile a inregistrat o stagnare, evolutia fiind antrenata de efectul COVID-19.

Cererea pentru proprietatea subiect vine în principal din partea persoanelor juridice și chiar din partea fizice. Cererea fiind determinata de nevoia dezvoltării de noi imobile care să satisfacă dorințele propriilor activități.

Cererea

PIATA TERENURILOR H1 2021 (REPORT H1 2021 | ROMANIA | Research & Forecast | Colliers)

Continuând trendul trasat în 2020, piața a rămas destul de activa în prima jumătate a anului 2021 strict bazat pe intențiile de cumpărare, dar poate fi dificil de a înțelege exact care este modul în care sunt lucrurile cu adevărat din punct de vedere al volumului de achiziție; deci, deși există o multitudine de contracte semnate, multe dintre ele prezintă precondiții (în mare parte legate de zonare) și este posibil să nu se închidă de fapt în 2021. Există, de asemenea, o mulțime de asocieri în participatie, care nu reprezintă un tip „tradițional” de tranzacții cu terenuri. Per total, bazat strict pe activitatea de tranzacții (închideri și semnări), 2021 se conturează a fi unul dintre cei mai buni ani pe care i-am văzut în urma recesiunii din 2008.

Revenind la diferite sectoare, se pare că de sectorul de retail a depășit sectorul rezidențial dacă ar fi să analizăm la nivel național, cu un segment de retail mult mai activ în afara capitalei. Remarcăm interes dintr-o categorie largă de cumpărători: de la diverși dezvoltatori de hipermarketuri/supermarketuri, bricolaj, mobilier etc. până la diferite tipuri de dezvoltatori de parcuri de retail, de strip mall-uri pentru orașe mici sau pentru zonele rezidențiale din marile orașe cu creștere rapidă.

Având în vedere cât de repede se mișcă lucrurile pe zona de retail, observăm că unii investitori inactivi revin pe piață, în timp ce alții tocmai intră pe piața cautând diversificarea proiectelor lor viitoare.

Pe segmentul rezidențial, tendințele din trecut încă se mențin: există un interes ridicat din partea multor tipuri de cumpărători care caută să obțină profituri atractive, iar piața devine din ce în ce mai aglomerată. Pe de altă parte, există o gamă destul de largă de terenuri căutate: parcele mai mici în zonele centrale (care vizează toate categoriile de venituri), parcele mai mari la periferia orașului sau foste platforme industriale (pentru proiecte la scară mai mare) și terenuri mari în afara orașelor (în special pentru proiecte de tip rezidențial).

În timp ce mai tot interesul pentru rezidențial este legat de București, există apetit în creștere în orașele regionale dinamice pentru proiecte rezidențiale; remarcăm că acest interes este arătat în special de investitorii mari pentru imobile cu utilizare mixtă rezidențial-retail. Sunt și cazuri în care unii investitori locali din diferite părți ale țării intră pe piața rezidențială a Bucureștiului unii cautând asocieri în participative pentru a minimiza riscurile.

Pe segmentul de birouri, chiar dacă acesta nu a atins apogeul gradului de neocupare cu destul de multe companii care își reduc activitatea la birou în acord cu noua realitate post-pandemică (regimul de muncă hibrid), există un fel de dezgheț. Dezvoltatorii activi încep să se gândească la proiecte noi în București (în special în zone foarte atractive). În plus, unii încep să se gândească că până vor finaliza un proiect în 3-4 ani – dacă luăm în considerare cumpărarea unui teren, obținerea tuturor aprobărilor necesare, construindu-l efectiv – scena birourilor din București se va fi stabilizat și se poate confrunța chiar cu o lipsă de spații având în vedere ultimele întârzieri ale proiectelor sau chiar amânarea altora.

În ceea ce privește modalitatea de plată vizată pentru o achiziție, distribuția potențialilor cumpărători a rămas relativ aceeași ca în trecut: o mică parte dintre cumpărători au resurse financiare și intenționează să facă plata cash pentru imobilul dorit, în timp ce majoritatea au în plan să contracteze un credit bancar.

La capitolul criteriilor de selecție a unui proprietar de acest tip, amplasamentul este factorul cu cea mai mare greutate, urmat fiind de importanța accesului la facilitățile/utilitățile disponibile. Pe locul al treilea în clasamentul priorităților se poziționează dimensiunea și forma amplasamentului.

Concluzii privind Cererea solvabilă specifică pentru acest tip de proprietate:

Cererea pentru cumpărare - moderată, în ușoară creștere.

- *Cererea pentru închiriere* – nu există informații în acest sens.
- *Potențialii cumpărători*: cererea solvabilă vine în principal din partea persoanelor juridice.
- *Interesul investitional*: există și este în continuă creștere. Clientul investitional este interesat de amplasamentele la care situația juridică este clară iar coeficienții urbanistici sunt generosi;
- *Preferințele manifestate pe piață*: în principal sunt solicitate unitățile cu suprafețe plane, forme regulate și deschideri care să permită accesul facil, amplasate în zone bine echipate dpdv edilitar;
- *Dimensiunea proprietății*: amplasamentele cu suprafețe mai mici au o mai mare căutare în detrimentul celor cu suprafețe mari.

Pasul 4. Analiza ofertei (investigarea și previziunea concurenței)

Oferta se referă la disponibilitatea produsului imobiliar în diferitele lui faze de dezvoltare. Un cumpărător are alternativa de a achiziționa/închiria de pe piață un număr mai mare de proprietăți cu caracteristici asemănătoare. În competiție cu acestea intră și proprietatea subiect, care este doar una dintre variantele alternative din totalul celor disponibile pe piață.

Oferta aferentă proprietăților disponibile spre vânzare/închiriere (doar acestea prezintă interes, nu cele care sunt similare dar nu sunt expuse spre vânzare/închiriere), care sunt asimilabile (caracteristicilor și utilității) proprietății subiect se numește **ofertă competitivă**.

Existența ofertei pentru o anumită proprietate la un anumit moment, anumit preț și un anumit loc indică gradul de raritate a acestui tip de proprietate.

Oferta

Piața rămâne aprovizionată în mod adecvat, dar există niste schimbări. De exemplu, asociațiile în participative (Joint Venture) sunt mult mai predominante întrucât mulți dintre dezvoltatori (în special pe segment rezidențial) doresc să împartă riscul unui proiect nou, în timp ce destul de mulți proprietari de terenuri fără presiune mare de a vinde preferă să fie implicați ca parteneri în proiectele viitoare și obțin astfel randamente mai mari la vânzarea produselor imobiliare finite.

Un aspect important care afectează aprovizionarea cât și perspectiva pe termen scurt este legată de incertitudinile referitoare la dezvoltarea urbană. Pe fondul unei schimbări în administrarea și direcția politică în multe orașe, au existat unele blocaje (cum ar fi în numirea șefului arhitecților în anumite orașe sau înghețarea PUZ-urilor în București); lucrurile se mișcă spre mai bine, spre o mai multă claritate în majoritatea orașelor cu excepția Bucureștiului, unde progresul este lent și conduce la o perspectivă mai tulburătoare pentru piața terenurilor.

EVOLUTIA PRETURILOR

2021 a avut până acum, destul de puține tranzacții majore, dar aceasta nu evidențiază deloc o cerere superficială, deoarece cumpărătorii așteaptă pur și simplu clarificarea anumitor aspecte. Preturile au fost destul de stabile comparativ cu ultimii 1-2 ani în majoritatea cazuri, însă terenuri foarte bune cu PUD sau PUZ-uri bune pot înregistra o creștere în contextul administrativ actual – până la 15-20% față de ultimii ani.

Este și adevărat că în mare parte comercianții de tip retail plătesc extra pentru a-și asigura cele mai bune parcele de teren pentru afacerea lor. Ca excepții, am văzut câteva imobile mari care au fost vândute anul trecut și revândute acum, în 2021, pentru prețuri mult mai mari, dar nu am nimerit asta un nou trend, mai degrabă o excepție interesantă generată prin niște campanii agresive de expansiune a câtorva comercianți de retail.

În ceea ce privește oferta competitivă pentru proprietatea imobiliară subiect, în urma analizei de piață au rezultat următoarele informații:

- ofertă de vânzare – scăzută, asază pe un trend descendent. Nu sunt semnificative

care sa aduca o schimbare;

- oferta de inchiriere – nu sunt informatii;
- stocul total disponibil – mic, aflat in scadere;
- volumul de livrari asteptate: nu sunt asteptate;
- prețurile solicitate pentru vânzare* – între 34-50 EUR/mp
- marja de negociere la vanzare (oferte mature): între 10%-20%

Reprezintă raportul dintre prețul din oferta maturizata și prețul la care se încheie tranzacția).

* variația prețurilor este antrenată de următoarele aspecte: localizare, facilitati/utilitati, suprafața, acces, amenajari exterioare, imprejmuire, etc;

În anexe sunt prezentate informatiile de piata (oferte de vânzare) colectate din piata specifica pentru proprietatea subiect.

Pasul 5. Analiza interacțiunii dintre cerere și ofertă

Valoarea de piață a unei proprietăți imobiliare este, în cea mai mare măsură, dependentă de poziția sa competitivă pe piața specifică.

Cunoscând caracteristicile proprietății imobiliare evaluate, putem identifica și selecta și alte proprietățile imobiliare competitive (oferta) și putem înțelege avantajele/dezavantajele comparative pe care proprietatea subiect le-o prezintă potențialilor cumpărători (cererea).

Pentru a evidenția conformările pieței pentru o anumită utilizare a unei proprietăți imobiliare, trebuie identificata relația dintre cererea (solubilă și probabilă) și oferta concurențială de pe piața analizată – curentă și viitoare. Această relație arată gradul de echilibru (sau dezechilibru) care caracterizează piața curentă și condițiile ce ar caracteriza piața după o perioadă de prognoză.

Pe termen scurt, oferta imobiliară este relativ fixă și prețul răspunde la cerere. Comparând cererea existentă și potențială cu oferta curentă și anticipată competitivă se poate determina dacă există cerere pentru un număr mai mare de imobile.

Ținând cont de informațiile existente în piață la data evaluării, pentru acest tip de proprietate putem reliefa următoarea situație:

În ce privește vânzarea, piața este caracterizată printr-o cerere aflată într-o usoară creștere, pe fondul unei oferte inferioare cererii. O astfel de piață este uneori numită piață a vânzătorilor, intrucat vanzatorii pot obtine preturi mai mari pentru proprietățile imobiliare disponibile (Acela care deține proprietatea „impune” prețul).

PREVIZIUNI

Prețurile vor rămâne în mare parte stabile cu scaderi si cresteri inregistrate in cazuri exceptionale. Întrucât economia generală și-a revenit deja/a atins nivelul de dinaintea pandemiei, piața terenurilor arată complet diferit decât în 2010-2011, ca urmare a recesiunii care a urmat crizei financiare globale din 2008; de fapt, ar fi greșit să spunem că sectorul terenurilor chiar a suferit o criza. Dezvoltatori de retail si rezidential sunt la fel de activi ca întotdeauna și în timp ce alții rămân activi pe margine asteptand o mai bună claritate cu privire la veniturile lor (în special birouri), există în general un sentiment de optimism cu privire la economia românească pentru următorii câțiva ani - cu excepția oricăror evenimente externe negative, desigur.

Wage growth, construction costs dwarf residential prices. room to go higher for house prices?




FIGURE 2020-08-10

Sursa: REPORT H1 2021 | ROMANIA | Research & Forecast | Colliers

Pasul 6. Previțiunea absorbției proprietății subiect în piață

Prin compararea caracteristicilor proprietății subiect cu cele ale proprietăților competitive, putem determina absorbția proprietății subiect, în condițiile de piață, cerere și ofertă competitivă cunoscute.

În prezent în apropierea României se desfășoară un conflict armat; acest conflict a generat sancțiuni internaționale fără precedent. Sancțiunile radicale aplicate în prezent împotriva Rusiei vor avea consecințe de amploare. Prețurile energiei și ale materiilor prime au urcat, adăugându-se la inflația existentă. Economii europene sunt cele mai expuse la risc; se anticipează ca țările care au legături economice strânse cu Ucraina și Rusia vor fi afectate în mod deosebit, existând un risc deosebit de penurie și de întrerupere a aprovizionării, pe lângă presiunea cauzată de aflulul de refugiați.

Mentionăm că prezenta evaluare are la bază ofertele de la data curentă fără a putea anticipa viitoare efecte ale războiului/potențialei crize economice asupra valorii de piață a bunurilor evaluate.

Piața terenurilor este condusă foarte mult de așteptări cu privire la ceea ce vom avea la nivel macro și în economia reală, cu un accent special pe forța de muncă. Dacă lucrurile își revin repede, nu ar trebui să existe probleme majore. Acestea fiind spuse, toate proprietățile imobiliare majore suferă incertitudini crescute: birouri - impactul muncii de acasă pe termen lung, comerțul cu amănuntul - adoptarea accelerată a comerțului electronic și a proiectelor împotriva pandemiei proiecte viitoare, rezidențiale - securitatea locului de muncă și, de asemenea, impactul de la locul de muncă de acasă, dar cu diferite ramificații.

Răspunsurile la toate aceste întrebări le vom identifica mai degrabă la o scară mai globală decât la nivel de România, așa că trebuie să așteptăm să vedem cum stau lucrurile la nivel internațional.

În ceea ce privește prețurile, ne așteptăm ca lucrurile să rămână mai degrabă plate (cu ajustări de la caz la caz), cu excepția cazului în care lucrurile iau o întorsătură puternică în rău. Dar chiar dacă s-ar împlini un astfel de scenariu, orice mișcare descendentă generalizată a prețurilor nu ar avea un impact imediat, ca în timpul crizei anterioare.

De asemenea o mare diferență față de 2010-2011 este că piața nu este în criză de lichiditate. În general, acest lucru oferă un motiv suplimentar pentru un optimism ușor și speranța unei reveniri mai ușoare la niveluri similare peste ani.

Sursa: Colliers Romania Market Report H1 2020

Cea mai bună utilizare

Conceptul de cea mai bună utilizare reprezintă alternativa de utilizare a proprietății subiect din diferite variante posibile. Aceasta va constitui baza de pornire și va genera ipotezele de lucru necesare procesului de evaluare.

Cea mai bună utilizare este definită ca fiind utilizarea probabilă rezonabilă și legală a unui teren liber sau a unei proprietăți construite, care este fizic posibilă, fundamentată adecvat, fezabilă financiar și care determină cea mai mare valoare.

Cea mai bună utilizare este analizată în următoarele situații:

- Cea mai bună utilizare a terenului liber sau considerat a fi liber;

Cea mai bună utilizare a unei proprietăți este determinată după aplicarea celor patru criterii și după eliminarea diferitelor utilizări alternative.

Utilizarea rămasă, care îndeplinește toate cele patru criterii, este cea mai bună utilizare. Pentru a identifica cea mai bună utilizare a terenului considerat liber, am cules de pe piață informații referitoare la terenuri libere amplasate în Zona de nord a mun. Râmnicu Sarat, ieșirea spre Focsani, cartier Bariera Focsani.

Pe baza analizei de piață efectuate, am studiat utilizările considerate probabile și rezonabile pe baza conformității cu cele 4 criterii ale celei mai bune utilizări a terenului considerat liber, ținând cont în același timp de specificul zonei și caracteristicile terenului (formă și dimensiuni). În vederea stabilirii celei mai bune utilizări, am analizat utilizările posibile ale proprietății, după cum urmează:

Utilizari probabile în mod rezonabil	CRITERII CMBU			
	Permisă legal	Posibilă fizic	Fezabilă financiar	Maximum productivă
Rezidențial	da	da	da	da
Comercial	da	da	da	nu
Industrial	nu	da	nu	nu

Având în vedere cele prezentate mai sus și concluziile rezultate din analiza pieței specifice, cea mai bună utilizare a proprietății este cea rezidențială.

Ca urmare, *cea mai bună utilizare a terenului considerat liber este cea actuală, de teren pretabil pentru dezvoltari imobiliare cu destinație rezidențială.* Această utilizare îndeplinește criteriile care definesc CMBU, și anume:

- este fizic posibilă
- este permisă legal
- este fezabilă financiar
- este maxim productivă

6. Evaluarea proprietatii

Metode de evaluare Valoarea terenului trebuie estimată având în vedere cea mai bună utilizare a acestuia. Chiar dacă terenul are amenajări, valoarea acestuia este estimată prin luarea în considerare a celei mai bune utilizări a lui, și anume, prin considerarea lui ca fiind liber și disponibil pentru dezvoltare ulterioară, respectiv pentru utilizarea cea mai eficientă.

Având în vedere informațiile disponibile, s-a optat pentru una dintre cele 6 metode de evaluare ale terenurilor, prevăzute în GEV 630 – Evaluarea bunurilor imobile, respectiv metoda comparației.

Metoda comparației directe În aplicarea acestei metode sunt analizate, comparate și ajustate vânzările și alte date despre loturi similare, în scopul identificării unui nivel de valoare pentru terenul de evaluat. În procesul de comparație, sunt luate în considerare asemănările și deosebirile între loturi.

Această metodă este recomandată pentru evaluarea terenurilor libere, sau considerate libere pentru scopul evaluării, fiind preferată atunci când există date comparabile suficiente și sigure. Prin această metodă, prețurile și acele informații referitoare la loturi similare, sunt analizate, comparate și corectate în funcție de asemănări sau diferențieri.

La data evaluării, evaluatorul a dispus de informații privind terenuri similare ce au fost tranzacționate recent (mai aproape de data evaluării), informațiile fiind culese din publicațiile de specialitate, în care sunt prezentate diverse oferte (vânzări – cumpărări de terenuri, cu și fără construcții). Ofertele de vânzare ale terenurilor din zona unde se situează proprietatea imobiliară evaluată sunt cuprinse între 34-50 EUR/mp.

În metoda comparației directe valoarea este estimată prin analiza activității pieței pentru tranzacții cu proprietăți similare. Elementele de comparație includ drepturi de proprietate, restricții legale, condiții de finanțare, condiții de vânzare (motivată), condiții de piață (data vânzării), localizarea, caracteristici fizice, utilități disponibile, accesul, deschiderea, etc.

În anexe sunt prezentate datele despre vânzări sau cotații ale unor proprietăți similare sau asemănătoare cu cea evaluată. Aceste date au fost verificate pentru valabilitate și corectitudine prin contactarea vânzătorului.

În Anexe este prezentată procedura de aplicare a metodei și *Grila comparațiilor de piață*. În urma aplicării metodei selectate, a rezultat valoarea proprietății analizate. Aceasta a fost estimată la:

13.500 EUR, echivalent 66.659 LEI

Valoarea nu este afectată de T.V.A.

Analiza rezultatelor și concluzia asupra valorii

Valorile rezultate în urma aplicării metodelor de evaluare selectate sunt următoarele:

Metoda comparației directe = 13.500 EUR

Tehnici alternative – metoda extractiei = Nu s-a aplicat

Criteriile care au stat la baza estimării finale a valorii, fundamentată și semnificativ, sunt: adecvarea, precizia și cantitatea de informații.

Adecvarea:

Prin acest criteriu, evaluatorul judecă cât de pertinentă este fiecare metodă, scopul și utilizarea evaluării. Adecvarea unei metode, de regulă, se referă direct la tipul proprietății imobiliare și viabilitatea acesteia.

Precizia:

Precizia unei evaluări este măsurată de încrederea evaluatorului în corectitudinea datelor, de calculele efectuate și de corecțiile aduse prețurilor de vânzare a proprietăților comparabile.

Cantitatea informațiilor:

Adecvarea și precizia influențează *calitatea* și relevanța rezultatelor unei metode. Ambele criterii trebuie studiate în raport cu *cantitatea* informațiilor evidențiate de o anumită tranzacție comparabilă sau de o anumită metodă. Chiar și datele care îndeplinesc criteriile de adecvare și precizie pot fi contestate dacă nu se fundamentează pe suficiente informații. În termeni statistici, intervalul de încredere în care va fi valoarea reală, va fi îngustat de informațiile suplimentare disponibile.

Luând în calcul *criteriul adecvării* am constatat că preponderent acest tip de proprietate se tranzacționează în detrimentul închirierii, fiind achiziționat preponderent în scopul dezvoltării imobiliare din punct de vedere industrial de către proprietari. Dpdv al criteriului adecvării abordarea selectată este metoda comparației directe.

Luând în calcul *criteriul preciziei* și al *cantității de informații* am concluzionat că informațiile utilizate în cadrul metodei comparației directe conduc la o încredere ridicată asupra datelor utilizate, cantitatea informațiilor de piață disponibile fiind mare.

În aceste condiții cea mai potrivită metodă este analiza pe perechi de date din cadrul metodei comparației directe. Această metodă îndeplinește *criteriul preciziei* și *criteriul cantității și calității informațiilor*.

Luând în considerare cele de mai sus, opinia evaluatorului este că abordarea cea mai adecvată în cazul de față este metoda comparației directe, în urma aplicării căreia valoarea de piață a proprietății a fost estimată la (rotund):

13.500 EUR, echivalent 66.659 LEI

Valoarea nu este afectată de T.V.A.

la cursul valutar de 4,9377 lei/EUR, valabil pentru data de referință a evaluării.



M. Avdic

7. Anexe

Anexa nr. 1 - Metoda comparatiei directe

Comparația directă este metoda recomandată în primul rând pentru evaluarea terenului.

Comparația directă poate fi utilizată pentru evaluarea terenului liber sau considerat liber pentru scopul evaluării. Comparația directă este cea mai utilizată metodă pentru evaluarea terenului și cea mai preferată metodă atunci când sunt disponibile vânzări de terenuri comparabile.

În aplicarea acestei metode sunt colectate, analizate, comparate și ajustate vânzările de loturi și alte date privind parcele similare, în scopul estimării valorii terenului subiect. În procesul de comparație sunt luate în considerare asemănările și deosebirile dintre loturile similare și terenul subiect.

Variabilele luate cel mai des în considerare ca elemente de comparație sunt caracteristicile fizice ale terenului, care se referă la mărimea și forma acestuia, deschiderea la drumul de acces, topografia, localizarea și priveliștea.

Etapele sunt următoarele:

- 1) Sunt colectate date despre vânzările și închirierile finalizate și ofertele active;
- 2) Identificarea asemănărilor și diferențierile dintre aceste date;
- 3) Sortarea informațiilor în funcție de relevanța lor;
- 4) Ajustarea prețurilor comparabilelor pentru a justifica diferențele față de caracteristicile terenului subiect;

Formarea concluziei asupra valorii de piață a terenului evaluat.

PROCESUL DE OBTINERE A INFORMAȚIILOR RELEVANTE PRIVIND EVALUAREA TERENULUI					
În vederea obținerii de informații relevante din piața specifică proprietății imobiliare subiect, au fost parcurse următoarele patru etape principale:					
1. Planificarea – în această etapă au fost evidențiate caracteristicile proprietății subiect, determinate în baza informațiilor furnizate de client, informațiilor culese din surse publice de informații și informațiilor culese în timpul inspecției în teren					
Caracteristicile considerate relevante includ: tipul mobilului, dreptul de proprietate transmis, condițiile de finanțare și vânzare, adresa, amplasarea, suprafața, utilitățile disponibile, accesul, vecinătățile, punctele de interes, principalele artere din zonă etc.					
2. Colectarea – Această etapă presupune culegerea informațiilor din diverse surse de informații și validarea acestora ori de câte ori este posibil prin verificări încruciate.					
3. Analiza – Procesul de analiză are ca scop filtrarea informațiilor, în vederea restrângerii intervalului și identificării de oferte ale unor proprietăți imobiliare similare imobilului evaluat					
4. Determinarea – Presupune finalizarea procesului de obținere a informațiilor relevante și are la bază sinteza etapelor anterioare, prin raportarea într-un format clar și concis a informațiilor relevante identificate					
<ul style="list-style-type: none"> • În cazul prezentei evaluări, procesul de obținere a informațiilor relevante s-a concretizat prin completarea "Fișei de colectare a informațiilor de piață", cu date și informații verificate și documentate, privind proprietăți imobiliare similare - oferte spre vânzare, valabile la data evaluării • Proprietățile imobiliare prezentate în fișa de colectare au caracteristici fizice, juridice și economice similare cu cele ale proprietății subiect (caracteristici care pot fi în mod credibil și rezonabil ajustate pentru ca proprietatea comparabilă să reprezinte un substitut al proprietății subiect) 					
FIȘA DE COLECTARE A INFORMAȚIILOR DE PIAȚA RELEVANTE - TEREN LIBER					
	Subiect	Oferta	Oferta	Oferta	Oferta
Suprafața (mp)	300 mp	300 mp	600 mp	227 mp	500 mp
Preț oferta/vânzare (€/mp)	-	50 €/mp	33,8 €/mp	40 €/mp	40 €/mp
TIPUL COMPARABILEI (tranzacție/oferta)	-	oferta	oferta	oferta	oferta
DREPTUL DE PROPRIETATE TRANSMIS	Drept absolut	Drept absolut	Drept absolut	Drept absolut	Drept absolut
RESTRIȚII LEGALE (reglementare urbanistică)	Nu sunt	similare	similare	similare	similare
CONDITII DE FINANȚARE	Numerar	Numerar	Numerar	Numerar	Numerar
CONDITII DE VANZARE	Nepartinitoare	Nepartinitoare	Nepartinitoare	Nepartinitoare	Nepartinitoare
CONDITII DE PIATA	Curente	Curente	Curente	Curente	Curente
LOCALIZARE	Mun. Râmnicu Sărat, cartier Bariera Focșani, str. Oltului, nr. 28, jud. Buzău	Mun. Râmnicu Sărat, cartier Bariera Focșani, str. Oltului, nr. 18	Mun. Râmnicu Sărat, cartier Bariera Focșani, str. Timișului	Mun. Râmnicu Sărat, cartier Morilor, nr. 23A	Mun. Râmnicu Sărat, str. Bradului, nr. 2
		locatie similara	locatie similara	locatie inferioara	locatie similara
SUPRAFAȚA (mp)	300 mp	300 mp	600 mp	227 mp	500 mp
DESTINAȚIA (utilizarea terenului)	intravilan	intravilan	intravilan	intravilan	intravilan
AMENAJARI EXTERIOARE (stradă, trotuar etc)	afaltat	pietruit	pietruit	pietruit	afaltat
TOPOGRAFIA/RELIEF	drept	drept	drept	drept	drept
UTILITATI DISPONIBILE	utilitati la limita proprietate	utilitati la limita proprietate	utilitati la limita proprietate	utilitati la limita proprietate	utilitati la limita proprietate
POSIBILTAȚI DE DESCHIDERE	deschidere	deschidere	deschidere	deschidere	deschidere

EVALUAREA TERENULUI - ABORD PRIN PIATA-METODA COMPARATIEI DIRECTE-ANALIZA PE PERECHI DE DATE					
Element de comparatie	Subiect	Comparabila A	Comparabila B	Comparabila C	Comparabila D
Suprafata (mp)	300 mp	300 mp	600 mp	227 mp	300 mp
Pret oferta/vanzare (€/mp)		50 €/mp	34 €/mp	40 €/mp	46 €/mp
ELEMENTE SPECIFICE TRANZACTIONARII					
TIPUL COMPARABILEI (tranzactie/oferta)		oferta	oferta	oferta	oferta
Marja de negociere din piata specifica (%)	15%	-15%	-15%	-15%	-15%
Cuquantum ajustare (€/mp)		7,5 €/mp	-5,1 €/mp	-5,9 €/mp	-6,0 €/mp
PRET ESTIMAT DE TRANZACȚIE (€/mp)		43 €/mp	29 €/mp	34 €/mp	34 €/mp
DREPTUL DE PROPRIETATE TRANSMIS	Drept absolut	Drept absolut	Drept absolut	Drept absolut	Drept absolut
Cuquantum ajustare (%)		0%	0%	0%	0%
Cuquantum ajustare (€/mp)		€/mp	€/mp	-€/mp	€/mp
PRET AJUSTAT (€/mp)		43 €/mp	29 €/mp	34 €/mp	34 €/mp
RESTRICTII LEGALE (reglementare urbanistica)	nu sunt	similar	similar	similar	similar
Cuquantum ajustare (%)		0%	0%	0%	0%
Cuquantum ajustare (€/mp)		€/mp	€/mp	€/mp	€/mp
PRET AJUSTAT (€/mp)		43 €/mp	29 €/mp	34 €/mp	34 €/mp
CONDITII DE FINANTARE	Numerar	Numerar	Numerar	Numerar	Numerar
Cuquantum ajustare (%)		0%	0%	0%	0%
Cuquantum ajustare (€/mp)		€/mp	€/mp	€/mp	€/mp
PRET AJUSTAT (€/mp)		43 €/mp	29 €/mp	34 €/mp	34 €/mp
CONDITII DE VANZARE	Separata	Separata	Separata	Separata	Separata
Cuquantum ajustare (%)		0%	0%	0%	0%
Cuquantum ajustare (€/mp)		€/mp	€/mp	€/mp	€/mp
PRET AJUSTAT (€/mp)		43 €/mp	29 €/mp	34 €/mp	34 €/mp
CONDITII DE PIATA	Curenta	Curenta	Curenta	Curenta	Curenta
Cuquantum ajustare (%)		0%	0%	0%	0%
Cuquantum ajustare (€/mp)		€/mp	€/mp	€/mp	€/mp
PRET AJUSTAT (€/mp)		43 €/mp	29 €/mp	34 €/mp	34 €/mp
ELEMENTE SPECIFICE PROPRIETATII					
LOCALIZARE	Mun. Ramnicu Sarat, cartier Bariera Focșani, str. Oltului, nr 28, jud Buzau	Mun. Ramnicu Sarat, cartier Bariera Focșani, str. Oltului, nr 18	Mun. Ramnicu Sarat, cartier Bariera Focșani, str. Iunelui	Mun. Ramnicu Sarat, cartier Sorbi, str. Morilor nr. 23A	Mun. Ramnicu Sarat, str. Brașului nr. 2
Comparativ cu subiectul		locatie similara	locatie similara	locatie inferioara	locatie similara
Cuquantum ajustare (%)		0%	0%	15%	0%
Cuquantum ajustare (€/mp)		€/mp	0,0 €/mp	5,1 €/mp	€/mp
PRET AJUSTAT (€/mp)		43 €/mp	29 €/mp	39 €/mp	34 €/mp
CARACTERISTICI FIZICE					
SUPRAFATA (mp)	300 mp	300 mp	600 mp	227 mp	300 mp
Cuquantum ajustare (%)		0%	15%	0%	30%
Cuquantum ajustare (€/mp)		0,0 €/mp	12,9 €/mp	0,0 €/mp	10,2 €/mp
DESTINATIA (utilizarea terenului)	intravilan	intravilan	intravilan	intravilan	intravilan
Cuquantum ajustare (%)		0%	0%	0%	0%
Cuquantum ajustare (€/mp)		€/mp	€/mp	€/mp	€/mp
AMENAJARI EXTERIOARE (strazi, trotuare etc)	asfaltat	pietruit	pietruit	pietruit	asfaltat
Cuquantum ajustare (%)		5%	5%	5%	0%
Cuquantum ajustare (€/mp)		2,1 €/mp	1,4 €/mp	1,9 €/mp	0,0 €/mp
TOPOGRAFIE/RELIEF	drept	drept	crept	drept	drept
Cuquantum ajustare (%)		0%	0%	0%	0%
Cuquantum ajustare (€/mp)		€/mp	€/mp	€/mp	€/mp
UTILITATI DISPONIBILE	utilitati la limita proprietati	utilitati la limita proprietati	utilitati la limita proprietati	utilitati la limita proprietati	utilitati la limita proprietati
Cuquantum ajustare (%)		0%	0%	0%	0%
Cuquantum ajustare (€/mp)		0,0 €/mp	0,0 €/mp	0,0 €/mp	0,0 €/mp
FORMA IN PLAN & DESCHIDERE	regulata, 1 deschidere	regulata, 1 deschidere	regulata, 1 deschidere	neregulata, 1 deschidere	regulata, 2 deschideri
Cuquantum ajustare (%)		0%	0%	10%	-5%
Cuquantum ajustare (€/mp)		0,0 €/mp	0,0 €/mp	3,9 €/mp	-1,7 €/mp
Total ajustare caracteristici fizice %		5%	50%	15%	25%
Total ajustare caracteristici fizice (€/mp)		2,1 €/mp	14,3 €/mp	5,8 €/mp	8,5 €/mp
PRET AJUSTAT (€/mp)		44,6 €/mp	43,0 €/mp	44,6 €/mp	42,5 €/mp
Cheltuieli pt. aducere la stadiul de teren constructibil	nu	nu este cazul	nu este cazul	nu este cazul	nu este cazul
Cuquantum ajustare (%)		0%	0%	0%	0%
Cuquantum ajustare (€/mp)		€/mp	€/mp	€/mp	€/mp
PRET AJUSTAT (€/mp)		45 €/mp	43 €/mp	45 €/mp	43 €/mp
Ajustare totala bruta absoluta (€)		2,1 €	14,3 €	10,9 €	13,5 €
Ajustare totala procentuala absoluta (%)		5%	50%	32%	35%
Numarul de ajustari (buc.)		1	2	3	2
VALOARE DE PIATA* :		45 €/mp	13.500 €	echivalent a 65.659 lei	

* Conform Ghidului nr. 33, aducerea terenului la stadiul de teren constructibil este o componenta de proprietate imobiliara (Ghid nr. 33, care este cea mai apropiata de piata fizica, juriile si economia de proprietate) subiect si asupra pretului terenului efectuat este mai mare ajustare

Cuanta de teren

4.9177200

JUSTIFICAREA AJUSTĂRIILOR APLICATE ÎN CADRUL COMPARAȚIEI DIRECTE

AJUSTARI PENTRU TIPUL COMPARAȚIEI - CATEGORIA TRANSAȚIILOR			
A.1.2.2. Valoarea ajustată este corectată în sus sau în jos în funcție de diferența dintre valoarea unitară estimată și valoarea unitară de referință.			
AJUSTARI SPECIFICE TRANSAȚIILOR			
Nu au fost aplicate ajustări pentru diferențele de natură calitativă sau cantitativă dintre proprietățile comparate și proprietatea de referință.			
AJUSTARI PENTRU CALITATE			
Ajustările pentru calitate, de regulă, sunt aplicate în sus sau în jos în funcție de diferențele dintre proprietățile comparate și proprietatea de referință. Ajustările sunt aplicate în sus sau în jos în funcție de diferențele dintre proprietățile comparate și proprietatea de referință.			
Co. A	Mun. Romanu Sărat, cartier Saraiu Făcilor, nr. 18 - București	Co. B	Mun. Romanu Sărat, cartier Biserica Făcilor, nr. 18 - București
Co. C	Mun. Romanu Sărat, cartier Saraiu, nr. 22A - București (55%)	Co. D	Mun. Romanu Sărat, cartier Biserica Făcilor, nr. 2 - București
Ajustările pentru calitate sunt aplicate în sus sau în jos în funcție de diferențele dintre proprietățile comparate și proprietatea de referință.			
AJUSTARI PENTRU DIFERENȚELE DE SUPRAȚEA			
Ajustările pentru suprafață sunt aplicate în sus sau în jos în funcție de diferențele dintre suprafețele proprietăților comparate și suprafața proprietății de referință.			
Co. A	100 mp	Co. B	100 mp
Co. C	100 mp	Co. D	100 mp
Ajustările pentru suprafață sunt aplicate în sus sau în jos în funcție de diferențele dintre suprafețele proprietăților comparate și suprafața proprietății de referință.			
AJUSTARI PENTRU DIFERENȚELE DE VÂRSTĂ			
Ajustările pentru vârstă sunt aplicate în sus sau în jos în funcție de diferențele dintre vârstă și vârstă de referință.			
Co. A	100 mp	Co. B	100 mp
Co. C	100 mp	Co. D	100 mp
Ajustările pentru vârstă sunt aplicate în sus sau în jos în funcție de diferențele dintre vârstă și vârstă de referință.			
AJUSTARI PENTRU DIFERENȚELE DE DESTINAȚIE			
Ajustările pentru destinație sunt aplicate în sus sau în jos în funcție de diferențele dintre destinațiile proprietăților comparate și destinația proprietății de referință.			
Co. A	100 mp	Co. B	100 mp
Co. C	100 mp	Co. D	100 mp
Ajustările pentru destinație sunt aplicate în sus sau în jos în funcție de diferențele dintre destinațiile proprietăților comparate și destinația proprietății de referință.			
AJUSTARI PENTRU DIFERENȚELE DE LOCALITATE			
Ajustările pentru localitate sunt aplicate în sus sau în jos în funcție de diferențele dintre localitățile proprietăților comparate și localitatea proprietății de referință.			
Co. A	100 mp	Co. B	100 mp
Co. C	100 mp	Co. D	100 mp
Ajustările pentru localitate sunt aplicate în sus sau în jos în funcție de diferențele dintre localitățile proprietăților comparate și localitatea proprietății de referință.			
AJUSTARI PENTRU DIFERENȚELE DE TIP DE TEREN			
Ajustările pentru tip de teren sunt aplicate în sus sau în jos în funcție de diferențele dintre tipurile de teren ale proprietăților comparate și tipul de teren al proprietății de referință.			
Co. A	100 mp	Co. B	100 mp
Co. C	100 mp	Co. D	100 mp
Ajustările pentru tip de teren sunt aplicate în sus sau în jos în funcție de diferențele dintre tipurile de teren ale proprietăților comparate și tipul de teren al proprietății de referință.			
AJUSTARI PENTRU DIFERENȚELE DE CONDIȚII DE ACCES			
Ajustările pentru condiții de acces sunt aplicate în sus sau în jos în funcție de diferențele dintre condițiile de acces ale proprietăților comparate și condițiile de acces ale proprietății de referință.			
Co. A	100 mp	Co. B	100 mp
Co. C	100 mp	Co. D	100 mp
Ajustările pentru condiții de acces sunt aplicate în sus sau în jos în funcție de diferențele dintre condițiile de acces ale proprietăților comparate și condițiile de acces ale proprietății de referință.			
AJUSTARI PENTRU DIFERENȚELE DE FORMA ȘI DEZORDINE			
Ajustările pentru formă și dezordine sunt aplicate în sus sau în jos în funcție de diferențele dintre formele și stările de dezordine ale proprietăților comparate și forma și starea de dezordine ale proprietății de referință.			
Co. A	100 mp	Co. B	100 mp
Co. C	100 mp	Co. D	100 mp
Ajustările pentru formă și dezordine sunt aplicate în sus sau în jos în funcție de diferențele dintre formele și stările de dezordine ale proprietăților comparate și forma și starea de dezordine ale proprietății de referință.			
AJUSTARI PENTRU CHILIAȘII DE ADJUCĂRE LA SAZUL DE TEREN CENTRUL			
Ajustările pentru chiliași de adjucărire la sazul de teren sunt aplicate în sus sau în jos în funcție de diferențele dintre chiliașii de adjucărire la sazul de teren al proprietăților comparate și chiliașii de adjucărire la sazul de teren al proprietății de referință.			
Co. A	100 mp	Co. B	100 mp
Co. C	100 mp	Co. D	100 mp
Ajustările pentru chiliași de adjucărire la sazul de teren sunt aplicate în sus sau în jos în funcție de diferențele dintre chiliașii de adjucărire la sazul de teren al proprietăților comparate și chiliașii de adjucărire la sazul de teren al proprietății de referință.			

Tinand cont de informatiile disponibile, amplasamentul in zona, utilitati, posibilitati de acces, valoarea unitara (EUR/mp) a terenului luat in considerare se afla in jurul valorii (medii) de 45 EUR/mp, conform anexeii de calcul. Tinand seama de considerentele prezentate valoarea de piata estimata a terenului supus evaluarii este:


V = 13.500 EUR, echivalent a 66.659 LEI

Valoarea nu este afectata de T.V.A.



Official stamp of the evaluator and a handwritten signature.

Anexa nr. 2 - Fotografii:


Acces si vecinatati



Acces si vecinatati




Perspectiva asupra terenului



Perspectiva asupra terenului

Anexa nr. 3 – Localizare in zona








Sursa: <https://geoportal.ancpi.ro/geoportal/imobile/Harta.html>




Sursa: Google Maps

Foto din anunt



Comparabila teren B



Râmnicu Sărat (BZ)
100000 Lei

Proprietar

+40 737 967 155

100 000 €

100 000 €

Catalin

Teren intravilan 600mp

Vand teren suprafata 600mpsi Bariera Focsani, dotat cu gaze securat. Pret fix 100000lei

Râmnicu Sărat (BZ)





Tranzactie
Tip proprietate

Vânzare
Teren intravilan

<https://www.olx.ro/d/oferta/teren-intravilan-600mp-IDv4by.html>

34 E/mp, (100.000 Lei), cartier Bariera Focsani, str. Timişului, similar, 600 mp, intravilan, drept, pietruit, utilitati la limita proprietatii, regulata, 1 deschidere, Sava Argus, Informatii obtinute telefonic



Comparabila teren C

Teren de vânzare

9 000 EUR negociabil

0046288520

0046288520

0046288520



0046288520

0046288520

0046288520

Ionuț Poparișan



0046288520

Distribuie anunțul pe



Descriere

vand teren intravilan cu constructii si curtea din cartierul Râșnovu Sărat cartierul Sărat în județul Arad



vezi descrierea completa




<https://www.publi24.ro/anunturi/ imobiliare/de-vanzare/terenuri/teren-intravilan/anunt/teren-de-vanzare/1830gd8042df7aeie9fd2f3160403751.html>

40 E/mp, cartier Saibj, str. Morilor, nr. 23A, mai puțin favorabil, intravilan, drept pietruit, utilitati la limita proprietatii, neregulata (trapez), 1 deschidere, informatii obtinute telefonic

Foto din anunt





PLANUL DE AMPLASAMENT AL TERENULUI A INTRAVILAN




Textual information and data associated with the site plan, including plot details and technical specifications.

GRADUA NICOLAE



Contutul prezentei planuri este integral integrat si distribuit in actiunile cartierului.

18/05/2013




Comparabila teren D

Vand teren intravilan 500m Ramnicul Sarat

20 000 EUR

0744.029944



Descriere

Terenul este în fața școlii și este în zona de așezare pentru construcții. Este în zona de așezare în zona de așezare pentru construcții. Este în zona de așezare în zona de așezare pentru construcții. Pentru mai multe informații, vă rugăm să contactați agentul imobiliar.

0744.029944

0744.029944

0744.029944

0744.029944

0744.029944

0744.029944

0744.029944

0744.029944

0744.029944

Papă și Alexandru



0 str. Brăduțului pe






700 Vile Și Apartamente

0744.029944

<https://www.publi24.ro/anunturi/imobiliare/de-vanzare/terenuri/teren-ptr-casa/anunt/vand-teren-intravilan-500m-ramnicul-sarat/e84e585e000e7757d5f81e08e0eg38g4.htm>

40 E/mp, str. Bradului, nr. 2, peste pod spre Oreavu, similar, 500 mp, intravilan, drept, asfaltat, utilitati la limita proprietatii, regulata, 2 deschideri, informatii obtinute telefonic

Foto din anunt



Anexa nr. 5 – Documente



Oficiu de Cadastru și Publicitate Imobiliară Buzău
 Birou de Cadastru și Publicitate Imobiliară Buzău

ANEXA

**EXTRAS DE CARTE FUNCIARĂ
 PENTRU INFORMARE**

Carte Funciară nr. 32740 Râmnicu Sărat

Nr. Funct. 97069
 Zică 14
 Lună 07
 Anul 2021

Căsuță nr. 11

120663784575



A. Partea I. Descrierea imobilului

TEREN intravilan

Nr. Că. vechi / sibi
 Nr. cadastral vechi / nou

Adresa: Lot, Râmnicu Sărat, Cartier Băneasa Ecologică, Str. Otiliei, Nr. 05, J. Buzău

Nr. Crt.	Nr. cadastral topografic	Suprafața* (mp)	Observații / Referințe
01	32740	300	Teren împreună I.

B. Partea II. Proprietari și acte

Inscrieri privitoare la dreptul de proprietate și alte drepturi reale	Referințe
40773 / 24/09/2010 Act Dezmembrare nr. 1701 din 24/09/2010 emis de SRPA MARIA FLORICA SI DOMITRASCU CRISTINA I. IONCRA	
59 Se întreprinde cartea funciara nr. 7564 a unitatii administrative teritoriale Râmnicu Sărat, care cuprinde imobilul cu numărul cadastral descus la PMA-1, rezultat din dezmembrarea imobilului cu numărul cadastral 5900 din cartea funciara nr. 7043 a aceleiasi unitati administrative teritoriale, dobândit prin fara titlu	41
H.G. nr. 1348, din 27/12/2001 emis de Guvernul României (Protocol nr. 13116/10.12.2004 emis de MINISTERUL APĂRĂRII NAȚIONALE) Protocol nr. 13116, din 10/12/2004 emis de MINISTERUL APĂRĂRII NAȚIONALE	
61 Intabulare drept de PROPRIETATE, dobândit prin Lege, tota actuaia	41
II. MUNICIPIUL RIMNICU SARAT, in calitate de Consiliul Local Râmnicu Sărat	
Cerere nr. 51088, din 15/01/2007:	
62 Intabulare numărului cadastral vechi 1099 in numărul cadastral electronic 4073, dobândit prin fara titlu	41

C. Partea III. SARCINI .

Inscrieri privind dezmembriintele dreptului de proprietate, drepturi reale de garanție și sarcini	Referințe
N. SUNT	

Carte Funciară Nr. 37749 Comuna/Oras/Municipiu: Râmnicu Sărat

Extragaș de carte funciară generat în sistemul informatic integrat al ANEPH conținând informațiile în vigoare în baza actelor de drept în materie de terenuri agricole. Acesta este valabil în condițiile prevăzute de art. 7 din Legea nr. 459/2001 privind statutul terenurilor agricole, în vigoare în baza actelor de drept în materie de terenuri agricole, în vigoare în baza actelor de drept în materie de terenuri agricole. Valabilitatea poate fi extinsă în forma fizică a documentului, fără costuri adăugate, în acceptul expres sau procedural al instituției publice solicitante. Verificarea corectitudinii și realității informațiilor conținute de document se poate face la adresa www.anepi.ro/verificare, folosind codul de verificare online disponibil în acest scop. Codul de verificare este valabil 30 de zile calendaristice de la momentul generării documentului.

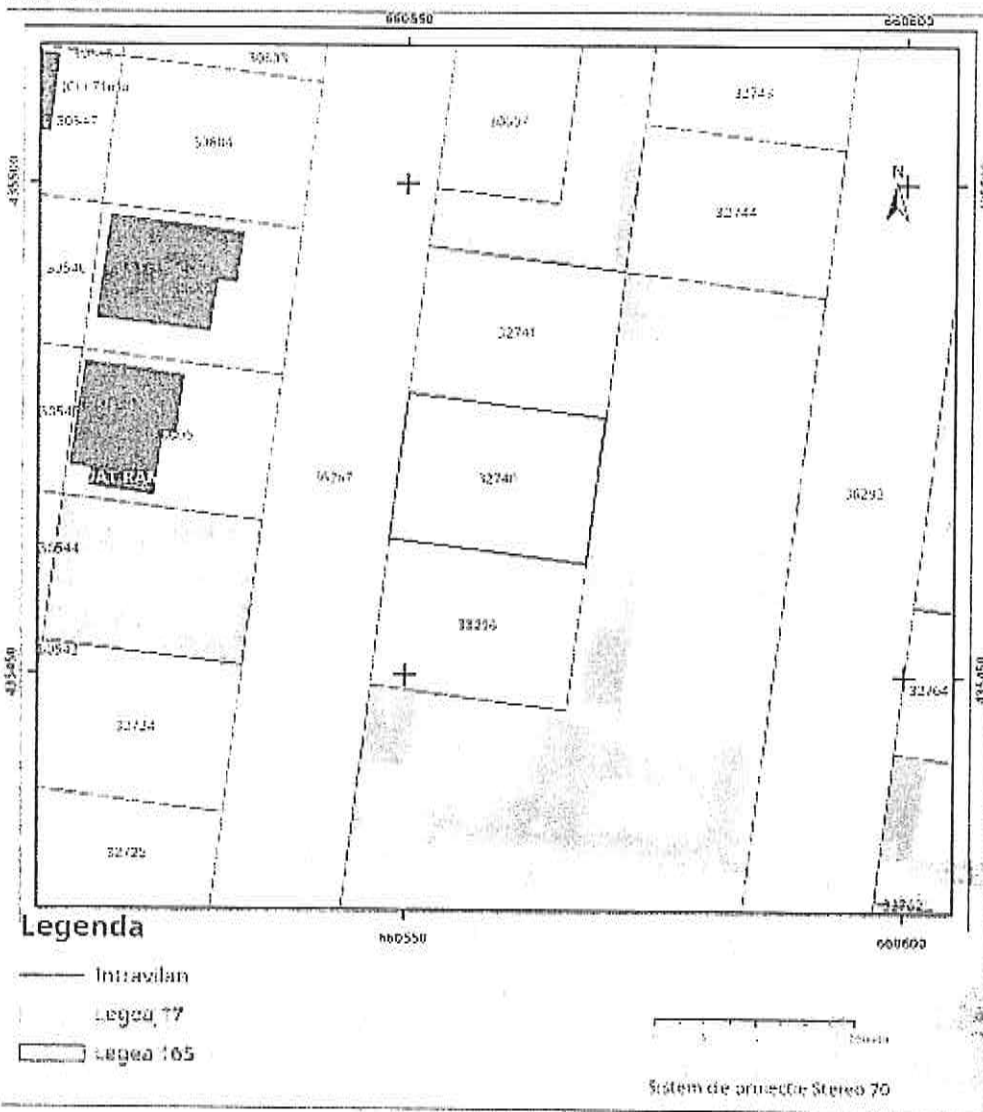
Data și ora generării:
14/07/2024, 12:56



Oficiul de Cadastru și Publicitate Imobiliară BUZAU
Biroul de Cadastru și Publicitate Imobiliară Buzau

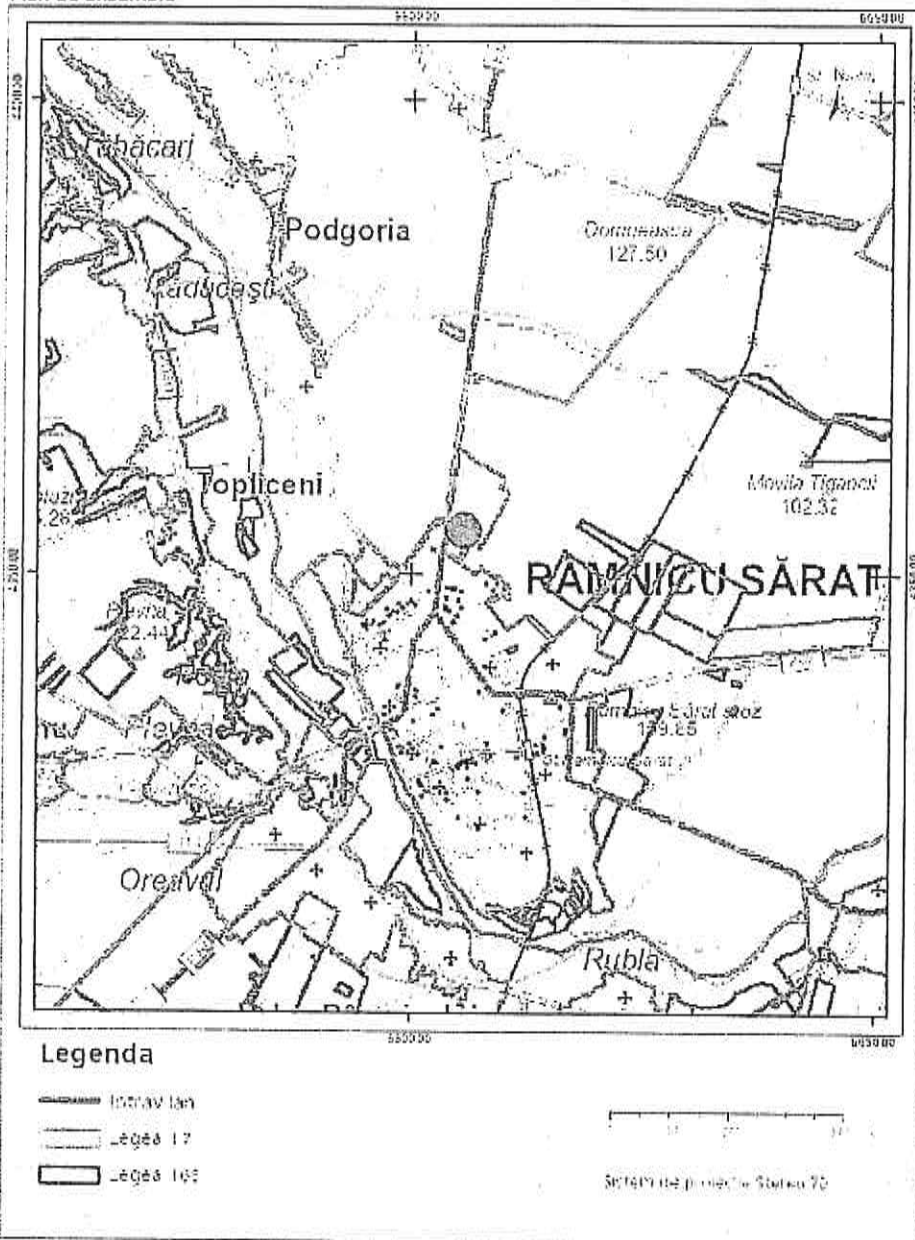
Cod verificare 30163773492	EXTRAS DE PLAN CADASTRAL	
	pentru imobilul cu IE 32740, UAT Râmnicu Sărat / BUZAU,	
	Loc. Râmnicu Sărat, Cartier Bariera Focsani, Str. Oitului,	
	Nr. 28	
	Nr. cerere	101065
	Ziua	25
	Luna	07
	Anul	2023

Teren: 300 mp
Teren: Intravilan
Categoría de folosință (mp): Cursi Construcții 300 mp
Plan detaliu



Codul de verificare din entes parte de fișă pentru verificarea autenticității documentului în Sistemul Național de Informații Imobiliare. Pag. 3 din 3

Plan de ansamblu



Sarcini tehnice (Intersecții cu limitele legilor speciale)
Legea 17, Art. 3 □

Semnat electronic

Ultima actualizare a geometriei: 27-07-2021
Data și ora generării: 25-07-2023 16:04

Fisa activ fix

Data: 27-07-2023

Pozitie curenta= Stare: Activ

Administrator	Municipiu Ramnicu Sarat		
NrInventar	1858	Grupa	5
Data receptie/PIF	01-04-2011	Codul de clasificare	5
Valoare	15,091.83	Data inceput amortizare	01-04-2011
Amortizare lunara	0.00	Data amortizare completa	
Denumire activ fix / Caracteristici tehnice		Durata normata de functionare	0
TEREN Cartier Bariera Focsani - Extindere, parcela 26, lot , Strada Oltului, nr. 28, lit. , bl. , in suprafata de 300 mp		Durata ramasa	0
TEREN EXT.BARIERA FOCSANI P26 S=300MP		Valoare amortizata	0.00
Activ-Privat		Valoare ramasa de amortizat	0.00
Clasificare contabila	211.01.00.02 terenuri din domeniul privat al statului		
Cont de amortizare	Fara amortizare		
Obiectiv			
Loc de folosinta	EXT. BARIERA FOCSANI	Angajat	RAMNICU SARAT

Plan amortizare pentru anul 2023

1	2	3	4	5	6	7	8	9	10	11	12
0.00	0.00	0.00	0.00	0.00	0.00	0.00	0.00	0.00	0.00	0.00	0.00

Istoric operatii

Data	Stare / Tip operatie / Domeniu / Administrator / Durata suplimentara	Valoare adaugata	Valoare finala
30-11-2021	Pozitie curenta= Stare: Activ / Reevaluare / Privat / Municipiu Ramnicu Sarat	1,995.83	15,091.83
31-08-2018	Pozitie istoric= Stare: Activ / Reevaluare / Privat / Municipiu Ramnicu Sarat	7,977.52	13,096.00
01-01-2018	Pozitie istoric= Stare: Activ / Modificare informatii generale / Privat / Municipiu Ramnicu Sarat	0.00	5,118.48
01-01-1900	Pozitie istoric= Stare: Activ / Adaugare / Privat / Municipiu Ramnicu Sarat	0.00	5,118.48

Elemente de identificare

Adresa = Strada OLTULUI, Nr. 28, Parcela = 26.00 ,Categorie = Intravilan ,CategorieDeFolosinta = Intravilan ,Destinatie = Intravilan ,NumarCadastral = 0 ,NumarCarteFunciara = 0 ,Suprafata = 0.00

ANCIPI

EXTRAS DE CARTE FUNCİARĂ
PENTRU INFORMARE

Carte Funciară Nr. 32741 Râmnicu Sărat

Cod verificare
100148198399



A. Partea I. Descrierea imobilului

TEREN Intravilan

Nr. CF vechi:7365
Nr. cadastral vechi:6159

Adresa: Loc. Râmnicu Sarat, Cartier Bariera Focsani, Jud. Buzau, Str. Oltului, nr. 30

Nr. Crt	Nr. cadastral Nr. topografic	Suprafața* (mp)	Observații / Referințe
A1	32741	300	Teren împrejmuit; Gard metalic si de lemn

B. Partea II. Proprietari și acte

Înscrieri privitoare la dreptul de proprietate și alte drepturi reale	Referințe
40773 / 24/09/2010 Act Dezmembrare nr. 1701, din 22/09/2010 emis de BNPA MARIN FLORICA SI DUMITRASCU CRISTINA ELEONORA;	
B0	Se infiintează cartea funciara nr. 7365 a unitatii administrativ teritoriale Ramnicu Sarat , care cuprinde imobilul cu numarul cadastral descris la PI/A+1, rezultat din dezmembrarea imobilului cu numarul cadastral 5908 din cartea funciara nr. 7093 a aceleiasi unitati administrativ teritoriale., dobandit prin fara titlu
H.G. nr. 1348, din 27/12/2001 emis de GUvernul Romaniei (protocol nr.13116/16.12.2004 emis de MINISTERUL APARARII NATIONALE.);	
B1	Intabulare, drept de PROPRIETATE, dobandit prin Lege, cota actuala 1/1 1) MUNICIPIUL RIMNICU SARAT, in administrare Consiliului Local Rimnicu Sarat
Cerere nr. 51088, din 15/01/2007;	
B2	schimbarea numarului cadastral vechi 1699 in numarul cadastral electronic 4076., dobandit prin fara titlu
134111 / 26/10/2021 Act Administrativ nr. Certificat de nomenclatura stradala si adresa nr. 25, din 09/07/2021 emis de Primaria Ramnicu Sarat;	
B4	Se noteaza actualizare adresa imobil

C. Partea III. SARCINI .

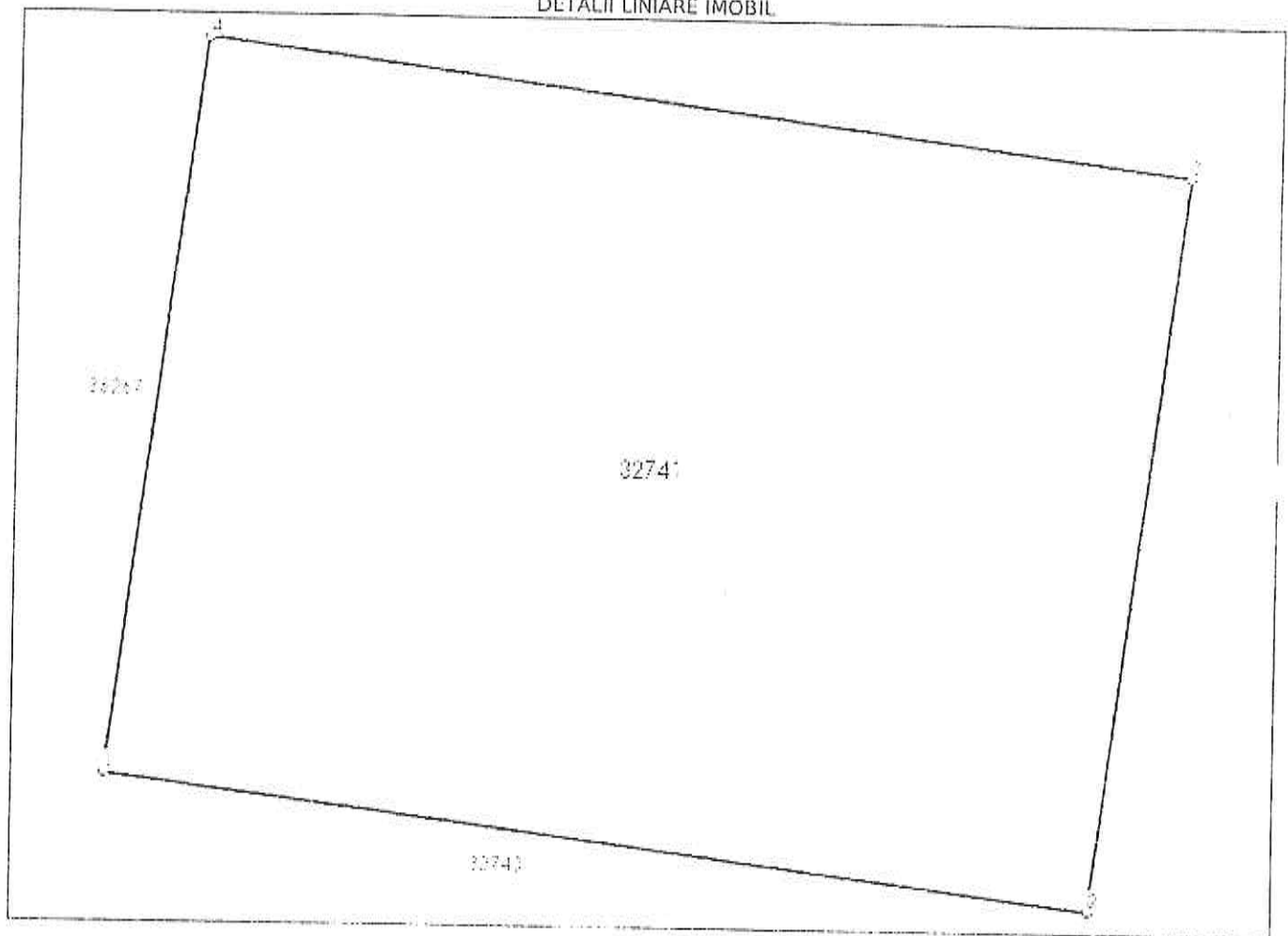
Inscrieri privind dezmembrămintele dreptului de proprietate, drepturi reale de garanție și sarcini	Referințe
NU SUNT	

Teren

Nr cadastral	Suprafața (mp)*	Observații / Referințe
32741	300	Gard metalic si de lemn

* Suprafața este determinată în planul de proiecție Stereo 70.

DETALII LINIARE IMOBIL



Date referitoare la teren

Nr Crt	Categorie folosință	Intra vilan	Suprafața (mp)	Tarla	Parcelă	Nr. topo	Observații / Referințe
1	arabil	DA	300	-	-	-	

Lungime Segmente

1) Valorile lungimilor segmentelor sunt obținute din proiecție în plan.

Punct început	Punct sfârșit	Lungime segment (m)
1	2	20.006
2	3	15.0
3	4	20.000
4	1	15.0

** Lungimile segmentelor sunt determinate în planul de proiecție Stereo 70 și sunt rotunjite la 1 milimetru.

*** Distanța dintre puncte este formată din segmente cumulate ce sunt mai mici decât valoarea 1 milimetru.

Extrasul de carte funciară generat prin sistemul informatic integrat al ANCPİ conține informațiile din cartea funciară active la data generării. Acesta este valabil în condițiile prevăzute de art. 7 din Legea nr. 455/2001, coroborat cu art. 3 din O.U.G. nr. 41/2016, exclusiv în mediul electronic, pentru activități și procese administrative prevăzute de legislația în vigoare. Valabilitatea poate fi extinsă și în forma fizică a documentului, fără semnătură olografă, cu acceptul expres sau procedural al instituției publice ori entității care a solicitat prezentarea acestui extras.

Verificarea corectitudinii și realității informațiilor conținute de document se poate face la adresa www.ancpi.ro/verificare, folosind codul de verificare online disponibil în antet. Codul de verificare este valabil 30 de zile calendaristice de la momentul generării documentului.

Data și ora generării,

14/07/2023, 12:58

HOTARARE

privind aprobarea Inventarului bunurilor care alcatuiesc domeniul privat al Municipiului Rm.Sarat la data de 28.02.2019

Consiliul Local al municipiului Râmnicu-Sărat, județul Buzău, întrunit în ședința de lucru ordinara in data de 28.03.2019;

Având în vedere:

- expunerea de motive a Primarului municipiului Rm.Sarat;
- raportul Directiei economice-Serviciul Buget-Contabilitate din cadrul aparatului de specialitate al primarului Municipiului Rm.Sarat in conformitate cu prevederile art.44 din Legea nr.215/2001 a administratiei publice locale, republicata, actualizata;
- avizul comisiei de specialitate a Consiliului local;
- prevederile art.4 din Legea nr.213/1998 privind proprietatea publica si regimul juridic al acesteia, actualizata;
- prevederile art.2 din Ordinul Ministerului Finantelor Publice nr.2861/2009 pentru aprobarea Normelor privind organizarea si efectuarea inventarierii elementelor de natura activelor, datoriilor si capitalurilor proprii;
- modificarile intervenite in Inventarul bunurilor care alcatuiesc domeniul privat al Municipiului Rm.Sarat de la data adoptarii HCL nr.101/29.03.2018;
- prevederile HCL nr.52/28.02.2019 privind alegerea presedintelui de sedinta al Consiliului local al Municipiului Rm.Sarat pentru sedintele din lunile martie 2019- mai 2019;
- prevederile art.10, art.36, alin.2, lit.c, art.122 coroborat cu art.128 din Legea nr.215/2001 a administrației publice locale, republicata, actualizata;

Luand in considerare dispozițiile Legii nr.24/2000 privind normele de tehnica legislativa la elaborarea actelor normative republicata, cu modificarile si completarile ulterioare;

În temeiul art.39 alin.1, art.45 alin.3 si art.115 alin.1 lit.b din Legea nr.215/2001 a administrației publice locale, republicata, actualizata;

HOTĂRĂȘTE:

Art.1. Se aproba Inventarul bunurilor care alcatuiesc domeniul privat al Municipiului Rm.Sarat la data de 28.02.2019, conform anexelor nr.1 si 2.

Anexele nr.1 si 2 fac parte integranta din prezenta hotarare.

Art.2. La intrarea in vigoare a prezentei hotarari HCL nr.101/29.03.2018 isi inceteaza aplicabilitatea.

Art.3. Cu aducerea la îndeplinire a prezentei hotarari se insarcinează Primarul municipiului Rm.Sarat prin Directia economica-Serviciul Buget-Contabilitate, Compartimentul Administrare Patrimoniu din cadrul aparatului de specialitate al primarului municipiului Rm.Sarat precum si persoanele abilitate sa exercite controlul financiar preventiv propriu, respectiv auditul public intern, operatiuni ce se exercita asupra tuturor operatiunilor care afectează fondurile publice locale și/sau patrimoniul public și privat, conform reglementarilor legale

în domeniu, de către funcționarii publici din cadrul aparatului de specialitate al primarului abilitați în acest sens.

Art.4. Prezenta hotărâre se aduce la cunoștința publică, respectiv se comunică Primarului municipiului Rm. Sărat, celor nominalizați cu ducerea la îndeplinire și se comunică Institutiei Prefectului Județului Buzău în vederea exercitării controlului cu privire la legalitate.

Această hotărâre a fost adoptată de către Consiliul Local al Municipiului Rm. Sărat în ședința ordinară din data de 28.03.2019, cu respectarea prevederilor art.45 alin.3 din Legea nr.215/2001, a administrației publice locale, republicată și actualizată, cu un număr de 18 voturi pentru, ____ - ____ abțineri și ____ - ____ voturi împotriva din numărul total de 19 consilieri locali în funcție și 18 consilieri locali prezenți.

Președinte de ședință,
Domnul consilier Florian Nicolae



Contrasemnează,
Secretar,
Vagyas-Davidou Manuela

Nr. 80
Rm.Sărat 28.03.2019

Mândricel Mihai-Enigel – Evaluator Autorizat

Str. Bistritei nr. 13, Buzau

Buzau | Romania

mobil: +40 723 348 257

email: enigel.mandricel@gmail.com

Nr. raport: 21.9 / 25.07.2023



RAPORT DE EVALUARE

TEREN INTRAVILAN

Mun. Ramnicu Sarat, cartier Bariera Focsani, str. Oltului,

nr. 30, jud. Buzau

Client si Utilizator: PRIMARIA MUNICIPIULUI RAMNICU SARAT

25.07.2023

Către: PRIMARIA MUNICIPIULUI RAMNICU SARAT

Referitor la: TEREN INTRAVILAN

Mun. Ramnicu Sarat, cartier Bariera Focsani, str. Oltului, nr. 30, jud. Buzau

Urmare a solicitării dumneavoastră, am procedat la evaluarea proprietății indicate mai sus. Am efectuat inspecția proprietății, am analizat piața imobiliară specifică și am estimat valoarea de piață a proprietății în cauză în vederea informării clientului/utilizatorului în scopul vânzării terenului.

Mândricel Mihai-Enigel - evaluator autorizat EPI, EBM, membru titular ANEVAR cu legitimația nr. 18772, a evaluat proprietatea în calitate de evaluator independent, raportul de evaluare fiind întocmit în concordanță cu Standardele de Evaluare a Bunurilor 2022.

În baza informațiilor disponibile, în urma analizelor, metodelor și raționamentelor aplicate, opinia noastră este că valoarea de piață a dreptului deplin de proprietate asupra proprietății descrise în acest raport, la 24.07.2023, este:

13.500 EUR, echivalent a 66.659 LEI

Valoarea nu este afectata de T.V.A.

- ✓ Valoarea a fost exprimată ținând seama exclusiv de ipotezele, ipotezele speciale și aprecierile exprimate în prezentul raport și este valabilă în condițiile economice și juridice existente la data evaluării.
- ✓ Valoarea este valabilă numai pentru utilizarea precizată în raport.
- ✓ Valoarea reprezintă opinia evaluatorului privind valoarea de piață a dreptului de proprietate asupra terenului, în ipoteza că acesta este liber de sarcini.

Cu deosebită considerație,

Mândricel Mihai-Enigel

Evaluator Autorizat EPI, EBM

Membru Titular ANEVAR



Cuprins

1. Rezumatul faptelor principale și al concluziilor importante	4
2. Declaratia privind evaluarea	5
3. Termenii de referință ai evaluării	6
Identificarea evaluatorului.....	6
Identificarea clientului	6
Alți utilizatori desemnați.....	6
Responsabilitatea față de terți	6
Bunul evaluat. Obiectul evaluării.....	6
Adresa proprietății.....	6
Drepturi de proprietate evaluate.....	6
Scopul evaluării.....	6
Tipul valorii estimate	6
Moneda evaluării.....	7
Data evaluării.....	7
Data raportului	7
Natura și amploarea activitatilor evaluatorului. Inspecția proprietății	7
Natura și sursa informațiilor pe care se bazează evaluatorul	7
Ipoteze semnificative	7
Ipoteze semnificative speciale	8
Tipul raportului	8
Restricții de utilizare, difuzare sau publicare	8
Conformitatea evaluării cu SEV	9
4. Prezentarea datelor	10
Identificarea proprietății imobiliare subiect. Descrierea juridică	10
Identificarea eventualelor bunuri mobile evaluate	10
Date despre zonă, oraș, vecinătăți și amplasare.....	10
Informații despre amplasament. Descrierea apartamentului	10
Descrierea amenajărilor și construcțiilor	11
Date privind impozitele și taxele	11
Istoric, incluzând vânzările anterioare și ofertele sau cotațiile curente	11
5. Analiza datelor	12
Analiza pieței imobiliare	12
Cea mai bună utilizare	18
6. Evaluarea proprietatii	19
Metode de evaluare.....	19
Metoda comparației directe	19
Analiza rezultatelor și concluzia asupra valorii	19
7. Anexe	21

1. Rezumatul faptelor principale și al concluziilor importante

Client si Utilizator		PRIMARIA MUNICIPIULUI RAMNICU SARAT
Data raportului		25.07.2023
Data inspecției		24.07.2023.
Data evaluării		24.07.2023
Evaluator autorizat		Mândricel Mihai-Enigel, Evaluator Autorizat EPI, EBM, Legitimatie 18772
Tip proprietate		Teren Intravilan
Adresa proprietății		Mun. Ramnicu Sarat, cartier Bariera Focsani, str. Oltului, nr. 30, jud. Buzau
Cod postal		125300
Cartier / amplasare		Zona de nord a mun. Ramnicu Sarat, iesirea spre Focsani, cartier Bariera Focsani
Utilități		Energie electrica, apa, canal, gaz – la limita proprietatii
Acces		str. Oltului, nr cad. 36267
Deschidere		15,0 ml la str. Oltului
Suprafața teren	exclusiv	300 mp suprafata masurata
	indiviz	-
Proprietar		PRIMARIA MUNICIPIULUI RAMNICU SARAT
Utilizare existentă		Teren intravilan , construit, categoria de folosinta arabil, conform extras CF
Curs de schimb valutar		4,9377 Lei/Eur
VALOAREA DE PIAȚĂ estimată		13.500 EUR 66.659 LEI
Valoarea nu este afectata de T.V.A.		
Dreptul de proprietate		Considerat deplin
Scopul evaluării / tip de valoare estimata		Estimarea valorii de piata in vederea informarii clientului/utilizatorului in scopul vanzarii terenului
Sarcini înregistrate		Conform extrasului de carte funciara prezentat cu nr. cerere 97067/14.07.2023, asupra terenului nu sunt inregistrate sarcini. Evaluarea s-a realizat in ipoteza in care terenul este liber de sarcini.
Identificarea proprietatii si asigurarea accesului		Identificarea proprietatii subiect a fost realizata cu ajutorul coordonatelor STEREO 1970. ACCESUL CATRE PROPRIETATEA SUBIECT SE REALIZEAZA DIN: E 85 Drum asfaltat public IAR APOI PRIN: Str. Oltului Drum asfaltat public
Observații/Ipoteze semnificative speciale		<i>La solicitarea evaluatorului nu a fost prezentat certificat de urbanism valabil. Evaluarea s-a realizat in ipoteza in care terenul evaluat este construibil conform permisunilor urbanistice si dezvoltarilor deja existente din zona.</i>
Mentiuni		<i>Raportul nu poate fi folosit in alte scopuri gen: garantare bancara, raportare financiara, impozitare, asigurare etc, decat cel mentionat in raport/contract.</i>
Diferențe constatate în urma inspecției (față de documentele de proprietate / documentele cadastrale)		

2. Declaratia privind evaluarea

Subsemnatul, îmi asum răspunderea privind conținutul și concluziile evaluării numai față de clientul și utilizatorul desemnat al lucrării și certific, în cunoștință de cauză și cu bună credință, că:

- ✔ Afirmațiile susținute în prezentul raport sunt reale și corecte;
- ✔ Analizele și concluziile sunt limitate numai la ipotezele și ipotezele specifice prezentate în raport și reprezintă opinia mea imparțială, opinie care nu a fost influențată de terțe părți și nu este în niciun mod supusă vreunei cerințe de a ajunge la concluzii predeterminate;
- ✔ Nu am niciun interes, actual sau de perspectivă, referitor la bunul care face obiectul evaluării și nu am niciun interes personal față de vreuna din părțile implicate;
- ✔ Nu sunt influențat de nicio constrângere legată de bunul evaluat sau de părțile implicate în această activitate de evaluare.
- ✔ Implicarea mea în această activitate de evaluare nu se bazează pe solicitarea din partea nimănui, de obținere a unor rezultate predeterminate;
- ✔ Onorariul plătit de către client nu are nicio legătură cu obținerea unor rezultate predeterminate sau cu vreo acțiune sau eveniment, rezultate în urma utilizării analizelor și concluziilor prezentului raport;
- ✔ Analizele și concluziile au fost exprimate în conformitate cu prevederile standardelor de evaluare în vigoare și cu respectarea Codului de etică al profesiei de evaluator autorizat;
- ✔ Dețin cunoștințele și experiența necesară pentru efectuarea, în mod competent, a acestei lucrări
- ✔ Pentru realizarea raportului nu am primit asistență din partea altor persoane nesemnate ale declarației privind evaluarea;
- ✔ Subsemnatul, Mândricel Mihai-Enigel, declar ca am inspectat personal imobilul evaluat.

Cu deosebită considerație,

Mândricel Mihai-Enigel

Evaluator Autorizat EPI, EBIM

Membru Titular ANEVAR



3. Termenii de referință ai evaluării

Identificarea evaluatorului	Mândricel Mihai-Enigel - Evaluator autorizat, membru titular ANEVAR cu legitimația nr. 18772, specializarea EPI, EBM;
Identificarea clientului	PRIMARIA MUNICIPIULUI RAMNICU SARAT
Alți utilizatori desemnați	PRIMARIA MUNICIPIULUI RAMNICU SARAT
Responsabilitatea față de terți	Prezentul raport de evaluare a fost realizat pe baza informațiilor furnizate de către client, corectitudinea și precizia datelor furnizate fiind responsabilitatea acestuia. Acest raport de evaluare este destinat scopului și utilizării precizate în cadrul acestui raport. Raportul este confidențial, strict pentru client și utilizatorii desemnați iar evaluatorul nu acceptă nicio responsabilitate față de o altă persoană, în nicio circumstanță.
Bunul evaluat. Obiectul evaluării	Proprietatea imobiliară - Teren Intravilan
Adresa proprietății	Mun. Ramnicu Sarat, cartier Bariera Focsani, str. Oltului, nr. 30, jud. Buzau
Drepturi de proprietate evaluate	<p>În cadrul prezentului raport a fost evaluat dreptul deplin de proprietate asupra terenului analizat, deținut de către PRIMARIA MUNICIPIULUI RAMNICU SARAT în baza documentelor avute la dispoziție.</p> <p>Dreptul de proprietate asupra terenului este înscris în Cartea Funciară a localității 32741 (nr vechi 7365), Ramnicu Sarat, jud. Buzau, cu nr. cadastral 32741 (nr vechi 6159).</p> <p>În conformitate cu extrasul de carte funciara prezentat cu nr. cerere 97067/14.07.2023, asupra terenului nu sunt inregistrate sarcini. Evaluarea s-a realizat in ipoteza in care terenul este liber de sarcini</p>
Scopul evaluării	Estimarea valorii de piață a proprietății menționate mai sus, așa cum este definită în Standardele de Evaluare a Bunurilor 2022 , în vederea informării clientului/utilizatorului în scopul vânzării terenului.
Tipul valorii estimate	<p>Evaluarea executată conform prezentului raport, în concordanță cu cerințele clientului, reprezintă o estimare a valorii de piață a proprietății, așa cum este aceasta definită în Standardele de Evaluare a Bunurilor 2022 – SEV 104 Tipuri ale valorii.</p> <p>Conform acestui standard, valoarea de piață reprezintă suma estimată pentru care un activ sau o datorie ar putea fi schimbat(ă) la data evaluării, între un cumpărător hotărât și un vânzător hotărât, într-o tranzacție nepărtinitoare, după un marketing adecvat și în condițiile în care părțile au acționat fiecare în cunoștință de cauză, prezent și fără constrângeri.</p> <p>Metodologia de estimare a "valorii de piață" a ținut cont de scopul evaluării, tipul proprietății și de recomandările Standardelor de Evaluare a Bunurilor 2022: SEV 230 Drepturi asupra proprietății imobiliare, SEV 310 Evaluări ale drepturilor asupra proprietății imobiliare pentru garantarea împrumutului și SEV 630 Evaluarea bunurilor imobiliare.</p>

Moneda evaluării	Opinia finală a evaluării este prezentată în LEI și EUR. Cursul de schimb leu/EUR valabil la data evaluării (24.07.2023) este cel afișat de BNR, și anume 4,9377 Lei/Eur.
Data evaluării	La baza efectuării evaluării au stat informațiile privind nivelul prețurilor la data de 24.07.2023, data la care se consideră valabile ipotezele luate în considerare precum și valorile estimate de către evaluator. Evaluarea a fost realizată în luna Iulie 2023. Data evaluării este 24.07.2023.
Data raportului	25.07.2023
Natura și amploarea activităților evaluatorului. Inspecția proprietății	<p>Inspecția a fost efectuată în data de 24.07.2023, de către evaluator autorizat Mândricel Mihai-Enigeli, în lipsa clientului/destinatarului.</p> <p>Cu această ocazie, au fost preluate informații referitoare la proprietatea evaluată, au fost analizate schițele existente și s-a fotografiat proprietatea supusă evaluării. Nu s-au realizat investigații privind eventualele contaminări ale terenului sau amplasamentelor învecinate și nu au fost inspectate părțile ascunse ale cladirilor.</p>
Natura și sursa informațiilor pe care se bazează evaluatorul	<p>Documentele și schițele puse la dispoziția evaluatorului de către proprietarul terenului, respectiv:</p> <ul style="list-style-type: none"> ✓ Extrase CF nr. cerere 97067/14.07.2023; ✓ Extras de plan cadastral nr. 101072/25.07.2023. <p>Alte informații necesare existente în bibliografia de specialitate, respectiv:</p> <ul style="list-style-type: none"> ✓ Cursul de referință al monedei naționale afișat de BNR; ✓ Publicații privind piața imobiliară. ✓ Articole din presă <p>Evaluatorii nu își asumă nici un fel de răspundere pentru datele puse la dispoziție de către client și proprietar și nici pentru rezultatele obținute în cazul în care acestea sunt viciate de date incomplete sau greșite.</p>
Ipoteze semnificative	<ul style="list-style-type: none"> ✓ În prezentul raport sunt prezentate analizele, opiniile și concluziile mele profesionale și imparțiale și se limitează numai la ipotezele și ipotezele speciale prezentate; ✓ Aspectele juridice se bazează exclusiv pe informațiile și documentele furnizate de către proprietarul imobilului și au fost prezentate fără a se întreprinde verificări sau investigații suplimentare. Se presupune că titlul de proprietate este bun și marketabil, în afara cazului în care se specifică altfel; ✓ Informația furnizată de către terți este considerată de încredere, dar nu i se acordă garanții pentru acuratețe; ✓ Se presupune că nu există condiții ascunse sau neaparente ale amplasamentelor: solului sau structurii clădirii (părților ascunse) care să influențeze valoarea. Evaluatorul nu-și asumă nici o responsabilitate pentru asemenea condiții sau pentru obținerea studiilor necesare pentru a le descoperi; ✓ Se presupune că amplasamentul este în deplină concordanță cu toate reglementările locale și republicane privind mediul înconjurător în afara cazurilor când neconcordanțele sunt expuse, descrise și luate în considerare în raport; ✓ Din informațiile deținute de către evaluator și din discuțiile purtate cu proprietarul, nu există nici un indiciu privind existența unor contaminări naturale sau chimice care afectează valoarea proprietății evaluate sau valoarea proprietăților vecine. Evaluatorul nu are cunoștință de efectuarea unor inspecții sau a unor rapoarte care să indice prezența contaminanților sau materialelor periculoase și nici nu a efectuat investigații speciale în acest sens. Valorile sunt estimate în ipoteza că nu există așa ceva. Dacă se va stabili ulterior că există contaminări pe orice proprietate sau pe oricare alt teren vecin sau că au fost sau sunt puse în funcțiune mijloace care ar putea să contamineze, acesta ar putea duce la diminuarea valorii raportate;

- ✓ Evaluatorul consideră că presupunerile efectuate la aplicarea metodelor de evaluare au fost rezonabile în lumina informațiilor ce sunt disponibile la data evaluării;
- ✓ S-a presupus că legislația în vigoare se va menține și nu au fost luate în calcul eventuale modificări care pot să apară în perioada următoare;
- ✓ Alegerea metodelor de evaluare prezentate în cuprinsul raportului s-a făcut ținând seama de tipul proprietății, tipul valorii exprimate și de informațiile disponibile;
- ✓ Evaluatorul a utilizat în estimarea valorii toate informațiile pe care le-a avut la dispoziție la data evaluării referitoare la subiectul de evaluat neexcluzând posibilitatea existenței și a altor informații de care acesta nu avea cunoștință;
- ✓ Valoarea de piață estimată este valabilă la data evaluării. Întrucât piața, condițiile de piață se pot schimba, valoarea estimată poate fi incorectă sau necorespunzătoare la un alt moment;
- ✓ Dacă nu se arată altfel în raport, se înțelege că evaluatorii nu au cunoștință asupra stării ascunse sau invizibile a proprietății (inclusiv, dar fără a se limita doar la acestea, starea și structura solului, structura fizică, sistemele mecanice și alte sisteme de funcționare, fundația, etc.), sau asupra condițiilor adverse de mediu (de pe proprietatea imobiliară în cauză sau de pe o proprietate învecinată, inclusiv prezența substanțelor periculoase, substanțelor toxice etc.), care pot majora sau micșora valoarea proprietății. Se presupune că nu există astfel de condiții dacă ele nu au fost observate, la data inspecției, sau nu au devenit vizibile în perioada efectuării analizei obișnuite, necesară pentru întocmirea raportului de evaluare. Acest raport nu trebuie elaborat ca un audit de mediu sau ca un raport detaliat al stării proprietății, astfel de informații depășind sfera acestui raport și/sau calificarea evaluatorilor. Evaluatorii nu oferă garanții explicite sau implicite în privința stării în care se află proprietatea și nu sunt responsabili pentru existența unor astfel de situații și a eventualelor lor consecințe și nici pentru eventualele procese tehnice de testare necesare descoperirii lor.

Ipoze semnificative speciale

La solicitarea evaluatorului nu a fost prezentat certificat de urbanism valabil. Evaluarea s-a realizat în ipoteza în care terenul evaluat este construibil conform permisiunilor urbanistice și dezvoltarilor deja existente din zona.

Tipul raportului

Scopul evaluării, complexitatea activului supus evaluării și cerințele clientului/utilizatorului au determinat gradul adecvat de detaliere al raportului de evaluare.
Prezentul raport de evaluare are o formă completă și este de tip explicativ (narativ) care respecta cerințele de raportare ale SEV 103 – Raportare.

Restricții de utilizare, difuzare sau publicare

- ✓ Intrarea în posesia unei copii a acestui raport nu implică dreptul de publicare a acestuia;
- ✓ Evaluatorul, prin natura muncii sale, nu este obligat să ofere în continuare consultanță sau să depună mărturie în instanță relativ la proprietățile în chestiune, în afara cazului în care s-au încheiat astfel de înțelegeri în prealabil;
- ✓ Raportul de evaluare este valabil în condițiile economice, fiscale, juridice și politice de la data întocmirii sale. Dacă aceste condiții se vor modifica concluziile acestui raport își pot pierde valabilitatea;
- ✓ Orice valori estimate în raport se aplică bunului evaluat, luat ca întreg și orice divizare sau distribuie a valorii pe interese fracționate va invalida valoarea estimată, în afara cazului în care o astfel de distribuie a fost prevăzută în raport;
- ✓ Nici prezentul raport, nici părți ale sale (în special concluzii referitor la valori, identitatea evaluatorului) nu trebuie publicate sau mediatizate fără acordul prealabil al evaluatorului autorizat care semnează acest raport, cu specificarea formei și contextului în care urmează să apară. Publicarea, parțială sau integrală, precum și utilizarea lui de către alte persoane decât clientul și utilizatorul desemnat al raportului de evaluare, atrage după sine încetarea obligațiilor contractuale.

**Conformitatea
evaluării cu SEV**

Raportul de evaluare a fost realizat în concordanță cu reglementările **Standardelor de Evaluare a Bunurilor 2022** și cu ipotezele și ipotezele speciale cuprinse în prezentul raport. Valoarea imobilului a fost determinată în conformitate cu standardele aplicabile, ținându-se cont de scopul pentru care s-a solicitat evaluarea, respectiv:

- ✓ SEV 100 – Cadrul general
- ✓ SEV 101 – Termenii de referință ai evaluării
- ✓ SEV 102 – Documentare și conformare
- ✓ SEV 103 – Raportare
- ✓ SEV 104 – Tipuri ale valorii
- ✓ SEV 105 - Abordări și metode de evaluare
- ✓ SEV 230 - Drepturi asupra proprietății imobiliare
- ✓ GEV 630 – Evaluarea bunurilor imobile

4. Prezentarea datelor

Identificarea
proprietății
imobiliare subiect.
Descrierea juridică

Conform Extrasului de Carte Funciară cu nr. cerere 97067/14.07.2023, proprietatea este descrisă astfel: TEREN INTRAVILAN în suprafața de 300 mp suprafața măsurată, categoria de folosință arabil, învecinat la: la S-nr cad 32740; la E- nr cad neidentificat, la N- nr cad neidentificat, La V- nr cad 36267 (str. Oltului); situat în Mun. Râmnicu Sărat, cartier Bariera Focșani, str. Oltului, nr. 30, jud. Buzău, nr. cadastral 32741, înscris în CF 32741, aflat în proprietatea: PRIMĂRIA MUNICIPIULUI RÂMNICU SĂRAT.

Identificarea
eventualelor bunuri
mobile evaluate

Nu au fost evaluate bunurile mobile amplasate în incinta proprietății subiect.

Date despre zonă,
oraș, vecinătăți și
amplasare

- Proprietatea este amplasată în Zona de nord a mun. Râmnicu Sărat, ieșirea spre Focșani, cartier Bariera Focșani. Amplasarea proprietății în cadrul localității este prezentată în anexa prezentului raport.
- Tipul zonei: Zona preponderent rezidențială formată din case unifamiliale de locuit
- Accesul în zonă se realizează cu ajutorul autovehiculelor personale și a mijloacelor de transport în comun : Autobuze

Unitati comerciale in apropiere	Unitati de invatamant	Unitati medicale	Institutiile de cult	Sedii de banc	Institutiile de interes public	Muzee	Parcuri, lacuri, cursuri de apă
DA	NU	NU	NU	NU	NU	NU	DA

Informații despre
amplasament.
Descrierea
apartamentului

Proprietatea este amplasată în Zona de nord a mun. Râmnicu Sărat, ieșirea spre Focșani, cartier Bariera Focșani

Caracteristici fizice:

- Suprafața terenului: S = 300 mp suprafața măsurată
- Deschiderea la stradă: 15,0 ml la str. Oltului
- Dimensiuni: cf. extras CF
- Înclinare: plan
- Formă: regulată (cf. extras CF)
- Acces:

ACCESUL CĂTRE PROPRIETATEA SUBIECT SE REALIZEAZĂ DIN:

E 85	Drum asfaltat	public
------	---------------	--------

IAR ULTERIOR SE REALIZEAZĂ DIN:

Str. Oltului	Drum asfaltat	public
--------------	---------------	--------

- **Utilități:**
 Rețea urbană de energie electrică: existentă – la limita
 Rețea urbană de apă: existentă – la limita
 Rețea urbană de termoficare: inexistentă
 Rețea urbană de gaze: existentă – la limita
 Rețea urbană de canalizare: existentă – la limita
 Rețea urbană de iluminat strădal: existentă

○ Alte observații: -

Conform Cartii de urbanism nr. - se certificate:-

Caracteristici juridice:

- Utilizare legală: categoria de folosință arabil conform extras CF
- Servituți de trecere: Nu este cazul
- Restricții de sistematizare: Nu este cazul
- Alte restricții existente: Nu este cazul

Caracteristici economice:

- Impozite asupra terenurilor: -
- Taxe locale de construire: -
- Avantaje fiscale: Nu este cazul

Descrierea
amenajărilor și
construcțiilor

Date privind
impozitele și taxele

Valorile impozabile, impozitele și taxele locale și alte taxe asimilate acestora sunt stabilite prin Codul fiscal, cu modificările și completările ulterioare, Titlul IX.

Istoric, incluzând
vânzările anterioare
și ofertele sau
cotațiile curente

✓ -

5. Analiza datelor

Analiza pieței imobiliare

Piața imobiliară se definește ca un grup de persoane sau firme care intră în contact în scopul de a efectua tranzacții imobiliare. Participanții la această piață schimbă drepturi de proprietate contra unor bunuri, cum sunt banii.

Spre deosebire de piețele eficiente, piața imobiliară nu se autoreglează ci este deseori influențată de reglementările guvernamentale și locale. Cererea și oferta de proprietăți imobiliare pot tinde către un punct de echilibru, dar acest punct este teoretic și rareori atins, existând întotdeauna un decalaj între cerere și ofertă.

Oferta pentru un anumit tip de cerere se dezvoltă greu, iar cererea poate să se modifice brusc, fiind posibil astfel ca de multe ori să existe supraofertă sau exces de cerere și nu echilibru. Cumpărătorii și vânzătorii nu sunt întotdeauna bine informați, iar actele de vânzare-cumpărare nu au loc în mod frecvent. De multe ori, informațiile despre prețuri de tranzacționare sau nivelul ofertei nu sunt imediat disponibile.

Proprietățile imobiliare sunt durabile și pot fi privite ca investiții. Sunt puțin lichide și de obicei procesul de vânzare este lung.

ANALIZA PIEȚEI IMOBILIARE ESTE UN PROCES ÎN ȘASE PASI:

PASUL 1	Definirea produsului imobiliar (analiza productivității proprietății)
PASUL 2	Delimitarea pieței specifice (aria pieței și aria competitivă)
PASUL 3	Analiza cererii
PASUL 4	Analiza ofertei (investigarea și previziunea concurenței)
PASUL 5	Analiza interacțiunii dintre cerere și ofertă
PASUL 6	Previziunea absorbției proprietății subiect în piață (conceptele penetrării de piață)

PASUL 1. Definirea produsului imobiliar (analiza productivității proprietății)

În această prima etapă sunt identificate caracteristicile proprietății subiect care determină capacitatea sa productivă și utilizările potențiale ale proprietății. Aceste caracteristici pot fi fizice, juridice sau de localizare; acestea urmand a fi baza pentru selectarea proprietăților comparabile, precum și pentru concluziile cu privire la modelarea cererii marginale previzionate.

Atributele fizice, juridice și localizarea imobilului au fost prezentate anterior, prop. imobiliară evaluată este de tip teren ~~în~~.

Utilizările probabile în mod rezonabil ale proprietății subiect sunt:

- Rezidențial;
- Comercial;
- Industrial.

Din analiza trendului pieței am determinat că cererea existentă este pentru ~~utilizarea~~ rezidențială. În această zonă, pentru celelalte utilizari practic nu există o cerere ~~alternativă~~ permisă.

Pasul 2. Delimitarea pieței specifice (aria pieței și aria competitivă)

Segmentarea pieței se impune a fi efectuată încă de la început, pentru a reduce eforturile și a concentra căutările spre a găsi cele mai bune informații cu grad mare de asimilare proprietății de evaluat.

Analiza pieței specifice presupune cercetarea condițiilor pieței imobiliare specifice proprietatii subiect, precum și examinarea cererii și ofertei și a ariei geografice de piață pentru tipul de proprietate analizat.

Pentru identificarea pieței imobiliare specifice proprietatii subiect au fost analizați o serie de factori:

- **Tipul proprietatii imobiliare:** teren considerat liber;
- **Caracteristicile proprietatii imobiliare:**
 - ↳ **Modul de ocupare/utilizare:** in majoritatea cazurilor imobilul este ocupat de un singur utilizator (proprietarul) sau, in cazul inchirierii, de un singur chirias;
 - ↳ **Baza de clienți (potențialii utilizatori):** marea majoritate a cazurilor clientii sunt persoanele juridice dar sunt situatii cand exista un interes si din partea persoanele fizice;
 - ↳ **Calitatea terenului de fundare:** nu avem cunostinta de documente/informatii/date din care sa rezultate existenta unor probleme legate de natura terenului de fundare;
 - ↳ **Utilitati disponibile:** energie electrica, apa, canal, gaze-la limita proprietatii;
 - ↳ **Forma si deschidere :** dreptunghiulara, D = unilaterala: 15,0 m in partea de Vest la str. Oltului (nr cad 36267 conform extras cf și extras de plan cadastral).
- **Aria pieței:** locala, au fost analizate toate informatiile disponibile, referitoare la proprietati substitut, oferite spre vanzare in Zona de nord a mun. Ramnicu Sarat, iesirea spre Focsani, cartier Bariera Focsani precum si zone similare
- **Proprietăți substitut disponibile:** au fost identificate suficiente proprietăți (disponibilitate curentă și viitoare) cu o atractivitate similară, ce concurează cu proprietatea subiect, in aria de piata definita;
- **Proprietăți complementare:** sunt accesibile urmatoarele facilități suport ale funcțiunii analizate: stații auto, unitati comerciale, unitati de invatamant, gradinite, unitati medicale, magazine, parcuri, spații de recreere, sedii de banci, institutii de cult;

În concluzie, ținând cont de toate aspectele prezentate anterior, precum și de specificul zonei (rezidențiala), putem afirma că piața specifică proprietatii subiect este cea a terenurilor libere cu utilizare rezidențiala, situate in Zona de nord a mun. Ramnicu Sarat, iesirea spre Focsani, cartier Bariera Focsani.

Pasul 3. Analiza cererii

Cererea reflectă nevoile, dorințele, puterea de cumpărare și preferințele consumatorilor produsului imobiliar. Analiza cererii se axează pe identificarea utilizatorilor potențiali (cumpărători și chiriași) pentru proprietatea subiect. Pentru aceasta se urmărește activități/ utilizări care pot susține proprietatea așa cum este ea sau după unele lucrări de modificare (dacă se demonstrează că ar fi logic și favorabil a se efectua aceste modificări).

Cererea trebuie urmărită mai ales pe segmentul de piață *al celor cu interes de a achiziționa un imobil, îl doresc și pot (au puterea financiară) să-l și achiziționeze.*

Nivelul cererii pentru un anumit tip de proprietate determină atractivitatea proprietăților similare.

Pentru acest tip de proprietati nivelul cererii solvabile a inregistrat o stagnare, evolutia fiind antrenata de efectul COVID-19.

Cererea pentru proprietatea subiect vine în principal din partea persoanelor juridice și din partea fizice. Cererea fiind determinata de nevoia dezvoltării de noi imobile care sa satisfaca dorintele proprietarilor.

Cererea

PIATA TERENURILOR H1 2021 (REPORT H1 2021 | ROMANIA | Research & Forecast | Colliers)

Continuând trendul trasat în 2020, piața a rămas destul de activa în prima jumătate a anului 2021 strict bazat pe intențiile de cumpărare, dar poate fi dificil de a înțelege exact care este modul în care sunt lucrurile cu adevărat din punct de vedere al volumului de achiziție; deci, desi exista o multime de contracte semnate, multe dintre ele prezintă precondiții (în mare parte legate de zonare) și este posibil să nu se închidă de fapt în 2021. Există, de asemenea, o mulțime de asocieri în participatie, care nu reprezintă un tip „tradițional” de tranzacții cu terenuri. Per total, bazat strict pe activitatea de tranzacții (închideri și semnări), 2021 se conturează a fi unul dintre cei mai buni ani pe care i-am văzut în urma recesiunii din 2008.

Revenind la diferite sectoare, se pare ca de sectorul de retail a depasit sectorul rezidențial dacă ar fi să analizăm la nivel național, cu un segment de retail mult mai activ în afara capitalei. Remarcăm interes dintr-o categorie largă de cumpărători: de la diverși dezvoltatori de hipermarketuri/supermarketuri, bricolaj, mobilier etc. până la diferite tipuri de dezvoltatori de parcuri de retail, de strip mall-uri pentru orașe mici sau pentru zonele rezidențiale din marile orașe cu creștere rapidă.

Având în vedere cât de repede se mișcă lucrurile pe zona de retail, observăm că unii investitori inactivi revin pe piață, în timp ce alții tocmai intră în piața cautând diversificarea proiectelor lor viitoare.

Pe segmentul rezidențial, tendințele din trecut încă se mențin: există un interes ridicat din partea multor tipuri de cumpărători care caută să obțină profituri atractive, iar piața devine din ce în ce mai aglomerată. Pe de altă parte, există o gamă destul de largă de terenuri căutate: parcele mai mici în zonele centrale (care vizează toate categoriile de venituri), parcele mai mari la periferia orașului sau foste platforme industriale (pentru proiecte la scară mai mare) și terenuri mari în afara orașelor (în special pentru proiecte de tip rezidențial).

În timp ce mai tot interesul pentru rezidențial este legat de București, există apetit în creștere în orașele regionale dinamice pentru proiecte rezidențiale; remarcăm ca acest interes este arătat în special de investitorii mari pentru imobile cu utilizare mixtă rezidențial-retail. Sunt și cazuri în care unii investitori locali din diferite părți ale țării intră pe atractiva piața rezidențială a Bucureștiului unii cautând asocieri în participatiune pentru a minimiza riscurile.

Pe segmentul de birouri, chiar dacă acesta nu a atins apogeul gradului de neocupare cu destul de multe companii care își reduc activitatea la birou în acord cu noua realitate post-pandemică (regimul de muncă hibrid), există un fel de dezgheț. Dezvoltatorii activi încep să se gândească la proiecte noi în București (în special în zone foarte atractive). În plus, unii încep să se gândească că până vor finaliza un proiect în 3-4 ani – dacă luăm în considerare cumpărarea unui teren, obținerea tuturor aprobărilor necesare, construindu-l efectiv – scena birourilor din București se va fi stabilizat și se poate confrunța chiar cu o lipsă de spații având în vedere ultimele întârzieri ale proiectelor sau chiar amânarea altora.

În ceea ce privește modalitatea de plată vizată pentru o achiziție, distribuția potențialilor cumpărători a rămas relativ aceeași ca în trecut: o mică parte dintre cumpărători au resurse financiare și intenționează să facă plata cash pentru imobilul dorit, în timp ce marea majoritate au în plan să contracteze un credit bancar.

La capitolul criterii de selecție a unui proprietat de acest tip, amplasamentul este factorul cu cea mai mare greutate, urmat fiind de importanța accesului la facilitățile/utilitățile disponibile. Pe locul al treilea în clasamentul priorităților se poziționează dimensiunea și forma amplasamentului.

Concluzii privind *Cererea solvabilă* specifică pentru acest tip de proprietate:

- *Cererea pentru cumpărare* – moderată, în ușoară creștere.

- **Cererea pentru închiriere** – nu exista informatii in acest sens.
- **Potențialii cumparatori:** cererea solvabila vine in principal din partea persoanelor juridice.
- **Interesul investitional:** exista si este in continua crestere. Clientul investitional este interesat de amplasamentele la care situatia juridica este clara iar coeficientii urbanistici sunt generosi;
- **Preferintele manifestate pe piata:** in principal sunt solicitate unitatile cu suprafete plane, forme regulate si deschideri care sa permita accesul facil, amplasate in zone bine echipate dpdv edilitar;
- **Dimensiunea proprietatii:** amplasamentele cu suprafete mai mici au o mai mare cautare in detrimentul celor cu suprafete mari.

Pasul 4. Analiza ofertei (investigarea și previziunea concurenței)

Oferta se referă la disponibilitatea produsului imobiliar în diferitele lui faze de dezvoltare. Un cumpărător are alternativa de a achiziționa/închiria de pe piață un număr mai mare de proprietăți cu caracteristici asemănătoare. În competiție cu acestea intră și proprietatea subiect, care este doar una dintre variantele alternative din totalul celor disponibile pe piață.

Oferta aferentă proprietăților disponibile spre vânzare/închiriere (doar acestea prezintă interes, nu cele care sunt similare dar nu sunt expuse spre vânzare/închiriere), care sunt asimilabile (caracteristicilor și utilității) proprietății subiect se numește **ofertă competitivă**.

Existența ofertei pentru o anumită proprietate la un anumit moment, anumit preț și un anumit loc indică gradul de raritate a acestui tip de proprietate.

Oferta

Piata rămâne aprovizionată în mod adecvat, dar exista niste schimbari. De exemplu, asociatiile in participatiune (Joint Venturile) sunt mult mai predominante intrucat mulți dintre dezvoltatori (în special pe segment rezidențial) doresc să împartă riscul unui proiect nou, în timp ce destul de mulți proprietari de terenuri fără presiune mare de a vinde preferă să fie implicați ca parteneri in proiectele viitoare si obtina astfel randamente mai mari la vânzarea produselor imobiliare finite.

Un aspect important care afectează aprovizionarea cât și perspectiva pe termen scurt este legată de incertitudinile referitoare la dezvoltarea urbană. Pe fondul unei schimbări în administrarea și direcția politică în multe orașe, au existat unele blocaje (cum ar fi în numirea șefului arhitecților în anumite orașe sau înghețarea PUZ-urilor în București); lucrurile se mișcă spre mai bine, spre o mai multă claritate în majoritatea orașelor cu excepția Bucureștiului, unde progresul este lent și conduce la a perspectiva mai tulbure pentru piața terenurilor.

EVOLUTIA PRETURILOR

2021 a avut până acum, destul de puține tranzacții majore, dar aceasta nu evidențiază deloc o cerere superficială, deoarece cumpărătorii așteaptă pur și simplu clarificarea anumitor aspecte. Preturile au fost destul de stabile comparativ cu ultimii 1-2 ani în majoritatea cazuri, însă terenuri foarte bune cu PUD sau PUZ-uri bune pot înregistra o creștere în contextul administrativ actual – până la 15- 20% fata de ultimul an.

Este și adevărat că în mare parte comercianții de tip retail plătesc extra pentru a-și asigura cele mai bune parcele de teren pentru afacerea lor. Ca excepții, am văzut câteva imobile mari care au fost vândute anul trecut și revândute acum, în 2023, pentru prețuri mult mai mari, dar nu am numi asta un nou trend, mai degrabă o excepție interesantă generată prin niște campanii agresive de expansiune a câtorva comercianți de retail.

În ceea ce privește oferta competitivă pentru proprietatea imobiliară subiect, în urma analizei de piață au rezultat următoarele informații:

- oferta de vânzare – suficientă, așezată pe un trend descendent. Nu sunt semne

care sa aduca o schimbare;

- oferta de inchiriere -- nu sunt informatii;
- stocul total disponibil -- mic, aflat in scadere;
- volumul de livrari asteptate: nu sunt asteptate;
- prețurile solicitate pentru vânzare* -- între 34-50 EUR/mp
- marja de negociere la vanzare (oferte mature): între 10%-20%

Reprezintă raportul dintre prețul din oferta maturizata și prețul la care se încheie tranzacția).

** variația prețurilor este antrenată de următoarele aspecte: localizare, facilitati/utilitati, suprafața, acces, amenajari exterioare, imprejmuire, etc;*

În anexe sunt prezentate informatiile de piata (oferte de vânzare) colectate din piata specifica pentru proprietatea subiect.

Pasul 5. Analiza interacțiunii dintre cerere și ofertă

Valoarea de piață a unei proprietăți imobiliare este, în cea mai mare măsură, dependentă de poziția sa competitivă pe piața specifică.

Cunoscând caracteristicile proprietății imobiliare evaluate, putem identifica și selecta și alte proprietățile imobiliare competitive (oferta) și putem înțelege avantajele/dezavantajele comparative pe care proprietatea subiect le-o prezintă potențialilor cumpărători (cererea).

Pentru a evidenția conformările pieței pentru o anumită utilizare a unei proprietăți imobiliare, trebuie identificata relația dintre cererea (solubilă și probabilă) și oferta concurențială de pe piața analizată -- curentă și viitoare. Această relație arată gradul de echilibru (sau dezechilibru) care caracterizează piața curentă și condițiile ce ar caracteriza piața după o perioadă de prognoză.

Pe termen scurt, oferta imobiliară este relativ fixă și prețul răspunde la cerere. Comparând cererea existentă și potențială cu oferta curentă și anticipată competitivă se poate determina dacă există cerere pentru un număr mai mare de imobile.


Ținând cont de informațiile existente în piață la data evaluării, pentru acest tip de proprietate putem reliefa următoarea situație:

În ce privește vânzarea, piața este caracterizată printr-o cerere aflată într-o usoară creștere, pe fondul unei oferte inferioare cererii. O astfel de piață este uneori numită **pieță a vânzătorilor**, intrucat vanzatorii pot obtine preturi mai mari pentru proprietățile imobiliare disponibile (Acela care deține proprietatea „impune” pretul).

PREVIZIUNI

Prețurile vor rămâne în mare parte stabile cu scaderi și creșteri înregistrate în cazuri excepționale. Întrucât economia generală și-a revenit deja/a atins nivelul de dinaintea pandemiei, piața terenurilor arată complet diferit decât în 2010-2011, ca urmare a recesiunii care a urmat crizei financiare globale din 2008; de fapt, ar fi greșit să spunem că sectorul terenurilor chiar a suferit o criza. Dezvoltatori de retail și rezidențial sunt la fel de activi ca întotdeauna și în timp ce alții rămân activi pe margine așteptând o mai bună claritate cu privire la veniturile lor (în special birouri), există în general un sentiment de optimism cu privire la economia românească pentru următorii câțiva ani - cu excepția oricărui eveniment extern negativ, desigur.

Wage growth, construction costs dwarf residential prices, room to go higher for house prices?



Sursa: REPORT H1 2021 | ROMANIA | Research & Forecast | Colliers

Pasul 6. Previziunea absorbției proprietății subiect în piață

Prin compararea caracteristicilor proprietății subiect cu cele ale proprietăților competitive, putem determina absorbția proprietății subiect, în condițiile de piață, cerere și ofertă competitivă cunoscute.

În prezent în apropierea României se desfășoară un conflict armat; acest conflict a generat sancțiuni internaționale fără precedent. Sancțiunile radicale aplicate în prezent împotriva Rusiei vor avea consecințe de amploare. Prețurile energiei și ale materiilor prime au urcat, adăugându-se la inflația existentă. Economii europene sunt cele mai expuse la risc; se anticipează ca țările care au legături economice strânse cu Ucraina și Rusia vor fi afectate în mod deosebit, existând un risc deosebit de penurie și de întrerupere a aprovizionării, pe lângă presiunea cauzată de aflulul de refugiați.

Mentionăm că prezenta evaluare are la bază ofertele de la data curentă fără a putea anticipa viitoare efecte ale războiului/potențialei crize economice asupra valorii de piață a bunurilor evaluate.

Piața terenurilor este condusă foarte mult de așteptări cu privire la ceea ce vom avea la nivel macro și în economia reală, cu un accent special pe forța de muncă. Dacă lucrurile își revin repede, nu ar trebui să existe probleme majore. Acestea fiind spuse, toate proprietățile imobiliare majore suferă incertitudini crescute: birouri - impactul muncii de acasă pe termen lung, comerțul cu amănuntul - adoptarea accelerată a comerțului electronic și a protecției împotriva pandemiei proiecte viitoare, rezidențiale - securitatea locului de muncă și, de asemenea, impactul de la locul de muncă de acasă, dar cu diferite ramificații.

Răspunsurile la toate aceste întrebări le vom identifica mai degrabă la o scară mai globală decât la nivel de România, așa că trebuie să așteptăm să vedem cum stau lucrurile la nivel internațional.

În ceea ce privește prețurile, ne așteptăm ca lucrurile să rămână mai degrabă plate (cu ajustări de la caz la caz), cu excepția cazului în care lucrurile iau o întorsătură puternică în rău. Dar chiar dacă s-ar împlini un astfel de scenariu, orice mișcare descendentă generalizată a prețurilor nu ar avea un impact imediat, ca în timpul crizei anterioare.

De asemenea, o mare diferență față de 2010-2011 este că piața nu este în criză de lichiditate. În general, acest lucru oferă un motiv suplimentar pentru un optimism ușor și speranța unei reveniri mai facile la niveluri similare posterioare.

Sursă: Colliers Romania Market Report H1 2020

Cea mai bună utilizare

Conceptul de cea mai bună utilizare reprezintă alternativa de utilizare a proprietății subiect din diferite variante posibile. Aceasta va constitui baza de pornire și va genera ipotezele de lucru necesare procesului de evaluare.

Cea mai bună utilizare este definită ca fiind utilizarea probabilă rezonabilă și legală a unui teren liber sau a unei proprietăți construite, care este fizic posibilă, fundamentată adecvat, fezabilă financiar și care determină cea mai mare valoare.

Cea mai bună utilizare este analizată în următoarele situații:

- Cea mai bună utilizare a terenului liber sau considerat a fi liber;

Cea mai bună utilizare a unei proprietăți este determinată după aplicarea celor patru criterii și după eliminarea diferitelor utilizări alternative.

Utilizarea rămasă, care îndeplinește toate cele patru criterii, este cea mai bună utilizare. Pentru a identifica cea mai bună utilizare a terenului considerat liber, am cules de pe piață informații referitoare la terenuri libere amplasate în Zona de nord a mun. Râmnicu Sărat, resirea spre Focsani, cartier Bariera Focsani.

Pe baza analizei de piață efectuate, am studiat utilizările considerate probabile și rezonabile pe baza conformității cu cele 4 criterii ale celei mai bune utilizări a terenului considerat liber, ținând cont în același timp de specificul zonei și caracteristicile terenului (formă și dimensiuni). În vederea stabilirii celei mai bune utilizări, am analizat utilizările posibile ale proprietății, după cum urmează:

Utilizari probabile în mod rezonabil	CRITERII CMBU			
	Permisă legal	Posibilă fizic	Fezabilă financiar	Maximum productivă
Rezidențial	da	da	da	da
Comercial	da	da	da	nu
Industrial	nu	da	nu	nu

Având în vedere cele prezentate mai sus și concluziile rezultate din analiza pieței specifice, cea mai bună utilizare a proprietății este cea rezidențială.

Ca urmare, *cea mai bună utilizare a terenului considerat liber este cea actuală, de teren pretabil pentru dezvoltări imobiliare cu destinație rezidențială.* Această utilizare îndeplinește criteriile care definesc CMBU, și anume:

- este fizic posibilă
- este permisă legal
- este fezabilă financiar
- este maxim productivă

6. Evaluarea proprietatii

Metode de evaluare Valoarea terenului trebuie estimată având în vedere cea mai bună utilizare a acestuia. Chiar dacă terenul are amenajări, valoarea acestuia este estimată prin luarea în considerare a celei mai bune utilizări a lui, și anume, prin considerarea lui ca fiind liber și disponibil pentru dezvoltare ulterioară, respectiv pentru utilizarea cea mai eficientă.

Având în vedere informațiile disponibile, s-a optat pentru una dintre cele 6 metode de evaluare ale terenurilor, prevăzute în GEV 630 – Evaluarea bunurilor imobile, respectiv metoda comparației.

Metoda comparației directe În aplicarea acestei metode sunt analizate, comparate și ajustate vânzările și alte date despre loturi similare, în scopul identificării unui nivel de valoare pentru terenul de evaluat. În procesul de comparație, sunt luate în considerare asemanările și deosebirile între loturi.

Această metodă este recomandată pentru evaluarea terenurilor libere, sau considerate libere pentru scopul evaluării, fiind preferată atunci când există date comparabile suficiente și sigure. Prin această metodă, prețurile și celelalte informații referitoare la loturi similare, sunt analizate, comparate și corectate în funcție de asemănări sau diferențieri.

La data evaluării, evaluatorul a dispus de informații privind terenuri similare ce au fost tranzacționate recent (mai aproape de data evaluării), informațiile fiind culese din publicațiile de specialitate, în care sunt prezentate diverse oferte (vânzări – cumpărări de terenuri, cu și fără construcții). Ofertele de vânzare ale terenurilor din zona unde se situează proprietatea imobiliară evaluată sunt cuprinse între 34-50 EUR/mp.

În metoda comparației directe valoarea este estimată prin analiza activității pieței pentru tranzacții cu proprietăți similare. Elementele de comparație includ drepturi de proprietate, restricții legale, condiții de finanțare, condiții de vânzare (motivatie), condiții de piață (data vânzării), localizarea, caracteristici fizice, utilități disponibile, accesul, deschiderea, etc.

În anexe sunt prezentate datele despre vânzări sau cotații ale unor proprietăți similare sau asemănătoare cu cea evaluată. Aceste date au fost verificate pentru valabilitate și corectitudine prin contactarea vânzătorului.

În Anexe este prezentată procedura de aplicare a metodei și *Grila comparațiilor de piață*. În urma aplicării metodei selectate, a rezultat valoarea proprietății analizate. Aceasta a fost estimată la:

13.500 EUR, echivalent 66.659 LEI

Valoarea nu este afectată de T.V.A.

Analiza rezultatelor și concluzia asupra valorii

Valorile rezultate în urma aplicării metodelor de evaluare selectate sunt următoarele:

Metoda comparației directe = 13.500 EUR

Tehnici alternative – metoda extractiei = Nu s-a aplicat

Criteriile care au stat la baza estimării finale a valorii, fundamentată și semnificativă, sunt: adecvarea, precizia și cantitatea de informații.

Adecvarea:

Prin adăugarea evaluatorului judecă cât de pertinentă este fiecare metodă, scopul și utilizării evaluării. Adecvarea unei metode, de regulă, se referă direct la tipul proprietății imobiliare și viabilitatea pieței.

Precizia:

Precizia unei evaluări este măsurată de încrederea evaluatorului în corectitudinea datelor, de calculele efectuate și de corecțiile aduse prețurilor de vânzare a proprietăților comparabile.

Cantitatea informațiilor:

Adecvarea și precizia influențează *calitatea* și relevanța rezultatelor unei metode. Ambele criterii trebuie studiate în raport cu *cantitatea* informațiilor evidențiate de o anumită tranzacție comparabilă sau de o anumită metodă. Chiar și datele care îndeplinesc criteriile de adecvare și precizie pot fi contestate dacă nu se fundamentează pe suficiente informații. În termeni statistici, intervalul de încredere în care va fi valoarea reală, va fi îngustat de informațiile suplimentare disponibile.

Luând în calcul *criteriul adecvării* am constatat că preponderent acest tip de proprietate se tranzacționează în detrimentul închirierii, fiind achiziționat preponderent în scopul dezvoltării imobiliare din punct de vedere industrial de către proprietari. Dpdv al criteriului adecvării abordarea selectată este metoda comparației directe.

Luând în calcul *criteriul preciziei* și al *cantității de informații* am concluzionat că informațiile utilizate în cadrul metodei comparației directe conduc la o încredere ridicată asupra datelor utilizate, cantitatea informațiilor de piață disponibile fiind mare.

În aceste condiții cea mai potrivită metodă este analiza pe perechi de date din cadrul metodei comparației directe. Această metodă îndeplinește *criteriul preciziei* și *criteriul cantității și calității informațiilor*.

Luând în considerare cele de mai sus, opinia evaluatorului este că abordarea cea mai adecvată în cazul de față este metoda comparației directe, în urma aplicării căreia valoarea de piață a proprietății a fost estimată la (rotund):

13.500 EUR, echivalent 66.659 LEI

Valoarea nu este afectată de T.V.A.

la cursul valutar de 4,9377 lei/EUR, valabil pentru data de referință a evaluării.



Mandricel

7. Anexe

Anexa nr. 1 - Metoda comparației directe

Comparația directă este metoda recomandată în primul rând pentru evaluarea terenului.

Comparația directă poate fi utilizată pentru evaluarea terenului liber sau considerat liber pentru scopul evaluării. Comparația directă este cea mai utilizată metodă pentru evaluarea terenului și cea mai preferată metodă atunci când sunt disponibile vânzări de terenuri comparabile.

În aplicarea acestei metode sunt colectate, analizate, comparate și ajustate vânzările de loturi și alte date privind parcele similare, în scopul estimării valorii terenului subiect. În procesul de comparație sunt luate în considerare asemănările și deosebirile dintre loturile similare și terenul subiect.

Variabilele luate cel mai des în considerare ca elemente de comparație sunt caracteristicile fizice ale terenului, care se referă la mărimea și forma acestuia, deschiderea la drumul de acces, topografia, localizarea și priveliștea.

Etapile sunt următoarele:

- 1) Sunt colectate date despre vânzările și închirierile finalizate și ofertele active;
- 2) Identificarea asemănărilor și diferențierile dintre aceste date;
- 3) Sortarea informațiilor în funcție de relevanța lor;
- 4) Ajustarea prețurilor comparabilelor pentru a justifica diferențele față de caracteristicile terenului subiect;

Formarea concluziei asupra valorii de piață a terenului evaluat.

PROCESUL DE OBTINERE A INFORMATIILOR RELEVANTE PRIVIND EVALUAREA TERENULUI					
<p>În vederea obținerii de informații relevante din piața specifică proprietății imobiliare subiect, au fost parcurse următoarele patru etape principale:</p> <p>1. Planificarea – În această etapă au fost evidențiate caracteristicile proprietății subiect, determinate în baza informațiilor furnizate de client, informațiilor culese din surse publice de informații și informațiilor culese în timpul inspecției în teren.</p> <p>Caracteristicile considerate relevante includ tipul imobilului, dreptul de proprietate transmis, condițiile de finanțare și vânzare, adresa, amplasarea, suprafața, utilitățile disponibile, accesul, vecinătățile, punctele de interes, principalele artere din zonă etc.</p> <p>2. Colectarea – Această etapă presupune culegerea informațiilor din diverse surse de informații și validarea acestora ori de câte ori este posibil prin verificări încrucșate.</p> <p>3. Analiza – Procesul de analiză are ca scop filtrarea informațiilor, în vederea restrângerii intervalului și identificării de oferte ale unor proprietăți imobiliare similare imobilului evaluat.</p> <p>4. Diseminarea – Presupune finalizarea procesului de obținere a informațiilor relevante și are la bază sinteza etapelor anterioare, prin raportarea într-un format clar și concis a informațiilor relevante identificate.</p> <p>• În cazul prezentei evaluări, procesul de obținere a informațiilor relevante s-a concretizat prin completarea "fisei de colectare a informațiilor de piață", cu date și informații verificate și documentate, privind proprietăți imobiliare similare - oferte spre vânzare, valabile la data evaluării.</p> <p>• Proprietățile imobiliare prezentate în fisa de colectare au caracteristici fizice, juridice și economice similare cu cele ale proprietății subiect (caracteristicile care pot fi în mod credibil și rezonabil ajustate pentru ca proprietatea comparabilă să reprezinte un substitut al proprietății subiect).</p>					
FISA DE COLECTARE A INFORMATIILOR DE PIATA RELEVANTE - TEREN LIBER					
	Subiect	Oferta	Oferta	Oferta	Oferta
Suprafața (mp)	300 mp	300 mp	600 mp	227 mp	500 mp
Preț oferta/vânzare (€/mp)	-	50 €/mp	33,8 €/mp	40 €/mp	40 €/mp
TIPUL COMPARABILEI (tranzacție/oferta)	-	oferta	oferta	oferta	oferta
DREPTUL DE PROPRIETATE TRANSMIS	Drept absolut	Drept absolut	Drept absolut	Drept absolut	Drept absolut
RESTRICTII LEGALE (reglementare urbanistică)	Nu sunt	similar	similar	similar	similar
CONDITII DE FINALITARE	Numerar	Numerar	Numerar	Numerar	Numerar
CONDITII DE VANZARE	Nepartinitoare	Nepartinitoare	Nepartinitoare	Nepartinitoare	Nepartinitoare
CONDITII DE PIATA	Curente	Curente	Curente	Curente	Curente
LOCALIZARE	Mun. Ramnicu Sarat, cartier Bariera Focsani, str. Oitului, nr. 30, jud. Buzau	Mun. Ramnicu Sarat, cartier Bariera Focsani, str. Oitului, nr. 18	Mun. Ramnicu Sarat, cartier Bariera Focsani, str. Timușului	Mun. Ramnicu Sarat, cartier Sarbi, str. Morăilor, nr. 23A	Mun. Ramnicu Sarat, str. Bradului, nr. 2
SUPRAFAȚA (mp)	300 mp	300 mp	600 mp	227 mp	500 mp
DESTINAȚIA (în funcție de terenul)	Intravilan	Intravilan	Intravilan	Intravilan	Intravilan
AMENAJĂRI CATEROARE (parc, tratamente etc)	asfaltat	asfaltat	asfaltat	asfaltat	asfaltat
TIPUL PROPRIETĂȚII	drept	drept	drept	drept	drept
UTILITĂȚI DISPONIBILE	utilități la limita proprietate	utilități la limita proprietate	utilități la limita proprietate	utilități la limita proprietate	utilități la limita proprietate
FORMA TERENULUI ȘI DESCHIDERE	deschidere	deschidere	deschidere	deschidere	deschidere

JUSTIFICAREA AVALUĂRIILOR APLICATE ÎN CADRUL COMPARAȚIEI DIRECTE:

AVALUĂRI PENTRU TIPUL COMPARABILITĂȚII OBIECTIV/REACTIVITĂȚII			
Avaluați valoarea propriu-zisă a proprietății în baza caracteristicilor sale fizice și juridice și a condițiilor de vânzare și de utilizare în funcție de caracteristicile și condițiile de vânzare și de utilizare comparabile.			
AVALUĂRI SPECIFICE TRANSAȚIILOR			
Nu au fost aplicate, fiind că proprietățile specificate în cererea de evaluare sunt de natură comercială și nu sunt de natură rezidențială.			
AVALUĂRI PENTRU LOCALITATE			
Avaluați proprietățile în funcție de localitatea în care sunt situate și de condițiile de vânzare și de utilizare în funcție de caracteristicile și condițiile de vânzare și de utilizare comparabile.			
Co. A	Mun. Râmnicu Jurel, cartier Biserica Veche, nr. 18 - localitate	Co. B	Mun. Râmnicu Jurel, cartier Biserica Veche, nr. 18 - localitate
Co. C	Mun. Râmnicu Jurel, cartier Biserica Veche, nr. 18 - localitate	Co. D	Mun. Râmnicu Jurel, cartier Biserica Veche, nr. 18 - localitate
Avaluați valoarea proprietății în funcție de localitatea în care este situată și de condițiile de vânzare și de utilizare în funcție de caracteristicile și condițiile de vânzare și de utilizare comparabile.			
AVALUĂRI PENTRU CĂMINĂRILE DE SĂLĂRI			
Avaluați proprietățile în funcție de numărul de camere și de suprafața construită și utilă și de condițiile de vânzare și de utilizare în funcție de caracteristicile și condițiile de vânzare și de utilizare comparabile.			
Co. A	nu este aplicabil	Co. B	nu este aplicabil
Co. C	nu este aplicabil	Co. D	nu este aplicabil
Avaluați proprietățile în funcție de numărul de camere și de suprafața construită și utilă și de condițiile de vânzare și de utilizare în funcție de caracteristicile și condițiile de vânzare și de utilizare comparabile.			
AVALUĂRI PENTRU DESTINAȚIA (UTILITATEA) TERENULUI			
Comparabilitatea este asigurată prin faptul că toate terenurile sunt destinate pentru aceeași utilizare și sunt situate în aceeași zonă de dezvoltare urbană.			
AVALUĂRI PENTRU AVANTAJELE EXTERIOARE			
Avaluați proprietățile în funcție de avantajele exterioare care pot influența valoarea terenului, cum ar fi accesul la drumurile publice, accesul la servicii de utilitate publică, accesul la servicii de învățământ, accesul la servicii de sănătate, accesul la servicii de recreere etc.			
Co. A	nu este aplicabil	Co. B	nu este aplicabil
Co. C	nu este aplicabil	Co. D	nu este aplicabil
AVALUĂRI PENTRU TOPOGRAFIA/PLAJE			
Avaluați proprietățile în funcție de caracteristicile topografice și de condițiile de vânzare și de utilizare în funcție de caracteristicile și condițiile de vânzare și de utilizare comparabile.			
Co. A	nu este aplicabil	Co. B	nu este aplicabil
Co. C	nu este aplicabil	Co. D	nu este aplicabil
Avaluați proprietățile în funcție de caracteristicile topografice și de condițiile de vânzare și de utilizare în funcție de caracteristicile și condițiile de vânzare și de utilizare comparabile.			
AVALUĂRI PENTRU TĂRI DE DISPONIBILITATE			
Avaluați proprietățile în funcție de caracteristicile terenului și de condițiile de vânzare și de utilizare în funcție de caracteristicile și condițiile de vânzare și de utilizare comparabile.			
Co. A	nu este aplicabil	Co. B	nu este aplicabil
Co. C	nu este aplicabil	Co. D	nu este aplicabil
Avaluați proprietățile în funcție de caracteristicile terenului și de condițiile de vânzare și de utilizare în funcție de caracteristicile și condițiile de vânzare și de utilizare comparabile.			
AVALUĂRI PENTRU FORMA ȘI DESCHIDERE			
Avaluați proprietățile în funcție de forma și de deschiderea terenului și de condițiile de vânzare și de utilizare în funcție de caracteristicile și condițiile de vânzare și de utilizare comparabile.			
Co. A	nu este aplicabil	Co. B	nu este aplicabil
Co. C	nu este aplicabil	Co. D	nu este aplicabil
Avaluați proprietățile în funcție de forma și de deschiderea terenului și de condițiile de vânzare și de utilizare în funcție de caracteristicile și condițiile de vânzare și de utilizare comparabile.			
AVALUĂRI PENTRU CĂMINĂRILE DE ADUCERE LA STADIUL DE TEREN CONSTRUIT			
Avaluați proprietățile în funcție de nivelul de dezvoltare al terenului și de condițiile de vânzare și de utilizare în funcție de caracteristicile și condițiile de vânzare și de utilizare comparabile.			
Co. A	nu este aplicabil	Co. B	nu este aplicabil
Co. C	nu este aplicabil	Co. D	nu este aplicabil
Avaluați proprietățile în funcție de nivelul de dezvoltare al terenului și de condițiile de vânzare și de utilizare în funcție de caracteristicile și condițiile de vânzare și de utilizare comparabile.			

Tinand cont de informatiile disponibile, amplasamentul in zona, utilitati, posibilitati de acces, valoarea unitara (EUR/mp) a terenului luat in considerare se afla in jurul valorii (medii) de 45 EUR/mp, conform anexeii de calcul. Tinand seama de considerentele prezentate valoarea de plata estimata a terenului supus evaluarii este:

V = 13.500 EUR, echivalent a 66.659 LEI



Valoarea nu este afectata de taxa A.

Anexa nr. 2 - Fotografii:


Acces si vecinatati



Acces si vecinatati




Perspectiva asupra terenului




Perspectiva asupra terenului

Anexa nr. 3 – Localizare in zona



Sursa: <https://geoportal.ancpi.ro/geoportal/imobile/Harta.html>



Sursa: Google Maps

Anexa nr. 4 – Informații de piață
Comparabila teren A

Teren casa Rm Sarat

15 000 EUR negociabil

011 766 6300

TEEN, 30, 300, 10, 201905

Buna ziua! Interesati de teren
intravilan? Ma suna la nr. 011 766 6300

Adresa: Ramnicu Sarat

Compartiment: Imobiliare

0

Facebook

WhatsApp


Valentin

011 766 6300

011 766 6300

WhatsApp

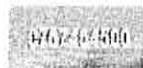
Distribuie anuntul pe



Descriere

Proiect de vanzare teren intravilan Ramnicu Sarat cartier Bariera Focsani, casa de sarat pe str. Pietrom, str. Oltului nr.18 (100 m de la poarta). Terenul are toate actele in regula si proiect casa in carti, utilitati construite. Suprafata 300 mp, util. Gaze, masa la casa. Apa + Canal. Cuptor electric, casa





Una dintre poze: [www.publi24.ro](#)




<https://www.publi24.ro/anunturi/imobiliare/de-vanzare/terenuri/teren-intravilan/anunt/teren-casa-rm-sarat/fhh478d392d8791ed69i1ffi29f6858g:trmal>

50 E/mp, Ramnicu Sarat, cartier Bariera Focsani, str. Oltului, nr. 18, similar, 300 mp, intravilan, drept, pietruit, utilitati la limita proprietatii, regulata, 1 deschidere, informatii obtinute telefonic

Foto din anunt



Comparabila teren B



Râmnicu Sărat (BZ)

101154910124

Proprietar

+40 737 967 155



100 000 €

Acțiune de portanță

Catalin

Teren intravilan 600mp

Vand teren suprafata 600mp, Bariera Focsani dotat cu gaze si curent. Pret fix 100000lei

Râmnicu Sărat (BZ)



Utile proprietarii

Tranzacție

Vanzare

Tip proprietate

Teren intravilan

urlul

https://www.olx.ro/d/oferta/teren-intravilan-600mp-101154910124.html

<https://www.olx.ro/d/oferta/teren-intravilan-600mp-101154910124.html>

34 E/mp, (100,000 Lei), cartier Bariera Focsani, str. Timisului, similar, 600 mp, intravilan, dotat, pietruit, utilitati la limita proprietatii, regulata, 1 deschidere, Sursa Argus, informatii detaliate telefonice





Foto din anunt




Comparabila teren D

Vand teren intravilan 500m Râmnicul Sarat

20 000 EUR

0734674074



Buna! Te intereseaza oferta
de teren intravilan Râmnicul Sarat?

1 2 3 4

Compartoarea de teren

5 6 7 8

9 10 11 12

13 14 15 16



Papa Ci Alexandru

Te intereseaza oferta
de teren intravilan?

0734674074

Distribuie anuntul pe



Descriere

Teren intravilan situat în zona orașului Râmnicul Sarat, are o suprafață de 500 mp și este potrivit pentru construcția unei case sau a unui teren de agrement. Terenul este în posesia unei persoane fizice și este disponibil pentru vânzare. Pentru mai multe detalii sau pentru a vizita terenul, te rugăm să contactezi persoana responsabilă.

0734674074






700 Vile Și Apartamente

0734674074

<https://www.publi24.ro/anunturi/immobiliare/de-vanzare/terenuri/teren-ptr-casa/anunt/vand-teren-intravilan-500m-râmnicul-sarat/0734674074/4e586g008e7757d5f91g08e0eg38g4.html>

40 E/mp, str. Bradului, nr. 2, peste pod spre Oreavu, similar, 500 mp, intravilan, drept, asfaltat, utilitati la limita proprietatii, regulata, 2 deschideri, informatii obtinute telefonic

Foto din anunt



Anexa nr. 5 – Documente




Oficiu național de cadastru și publicitate imobiliară BUZĂU
Birou de Cadastru și Publicitate Imobiliară Buzău

ANCP

**EXTRAS DE CARTE FUNCİARĂ
PENTRU INFORMARE**

Carte Funciara Nr. 32741 Ramnicu Sarat

Nr. Cerere 97067
Ziua 14
Luna 07
Anul 2023



A. Partea I. Descrierea imobilului

TEREN intravilan

Nr. CF veci 7365
Nr. cadastral vecini 159

Adresa: Loc. Râmnicu Sarat, Cartier Banera Focșani, Jud. Buzău, Str. Oțetului, nr. 30

Nr. Crt	Nr. cadastral topografic	Nr.	Suprafața* (mp)	Observații / Referințe
A1	32741		300	teren intravilan; Gard metalic si de lemn

B. Partea II. Proprietari și acte

Inscrieri pivoitoare la dreptul de proprietate și alte drepturi reale	Referințe
40773 / 24/09/2010 Act Dezmembreare nr. 1701, din 22/09/2010 emis de BÎNPA MARIN FLORICA ȘI DUMITRASCU CRISTINA ELEONORA; Se inființează cartea funciara nr. 7365 a unitatii administrativ teritoriale Ramnicu Sarat, care cuprinde imobilul cu numarul cadastral descris la P/A+1, rezultat din dezmembrearea imobilului, cu numarul cadastral 5908 din cartea funciara nr. 7093 a aceleiasi unitati administrativ teritoriale, dobandit prin fara titlu	A1
H.G. nr 1346 din 27/12/2001 emis de Guvernul României (președintele MINISTRULUI APARARI NAȚIONALE); Inscuțare, drept de PROPRIETATE, dobandit prin Lege, cota actuala 1/1 1) MUNICIPIUL RIMNICU SARAT, in administrare Consiliului Local Râmnicu Sarat	A1
Cerere nr. 51988, din 19/01/2007; 52 schimbarea numarului cadastral veci 1699 in numarul cadastral electronic 4076, dobandit prin fara titlu	A1
134111 / 26/10/2021 Act Administrativ nr. Certificat de denumire si adresa nr. 25, din 09/07/2021 emis de Primaria Râmnicu Sarat; 54 Se noteaza actualizare adresa imobil	A1

C. Partea III. SARCINI.

Inscrieri privind dezmembreãmintele dreptului de proprietate, drepturi reale de garanție și sarcini	Referințe
NU SUNT	

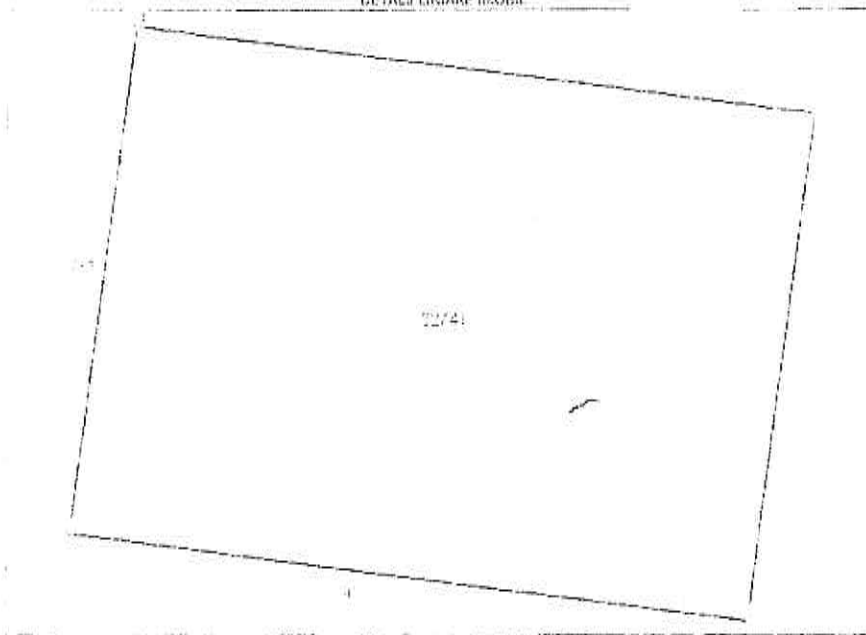
Carte Funciară Nr. 32741 Comuna/Oraș/Municipiu: Râmnicu Sărat
 Anexa Nr. 1 La Partea I

Teren

Nr. cadastral 32741	Suprafață (mp) ^{**} 300	Observații / Referințe Gard metalic si de lemn
------------------------	-------------------------------------	---

* Suprafața este determinată în planul de proiecție Stereob 70.

DE LA LA LINIARE MOBIL



Date referitoare la teren

Nr. lot	Categorie folosință	Ind. lot	Suprafața (mp)	Parcela	Parcela	Nr. topo	Observații / Referințe
1	arabil	DA	300				

Lungime Segmente

1) Valorile lungimilor segmentelor sunt obținute din proiecție în plan.

Punct început	Punct sfârșit	Lungime segment m (m)
1	2	20.056
2	3	15.0
3	4	20.002
4	1	15.0

** Lungimile segmentelor sunt determinate în planul de proiecție Stereob 70 și sunt rotunjite la 1 milimetru.

*** Distanța dintre puncte este formată din segmente cumulate ce sunt mai mici decât valoarea 1 milimetru.

Carte Funciară Nr. 32741 Comuna/Oras/Municipiu: Râmnicu Sărat

Extrazul de carte funciara generat prin sistemul informatic integrat al ANCP este valabil in conditiile prevazute de art. 7 din Legea nr. 455/2001 coroborata cu art. 3 din O.U.G. nr. 41/2016, exclusiv in mediul electronic, pentru activitati si procese administrative prevazute de legislatia in vigoare. Valabilitatea poate fi extinsa si in forma fizica a documentului, fara semnatura electronica, cu acceptul expres sau procedural al institutiei publice ori entitati care a solicitat prezentarea acestui extras. Verificarea corectitudinii si realitatii informatiilor continute de document se poate face la adresa www.ancpi.ro/verificare, folosindu rucui de verificare online disponibil in anet. Codul de verificare este valabil 30 de zile calendarstice de la momentul generării documentului.

Data și ora generării,

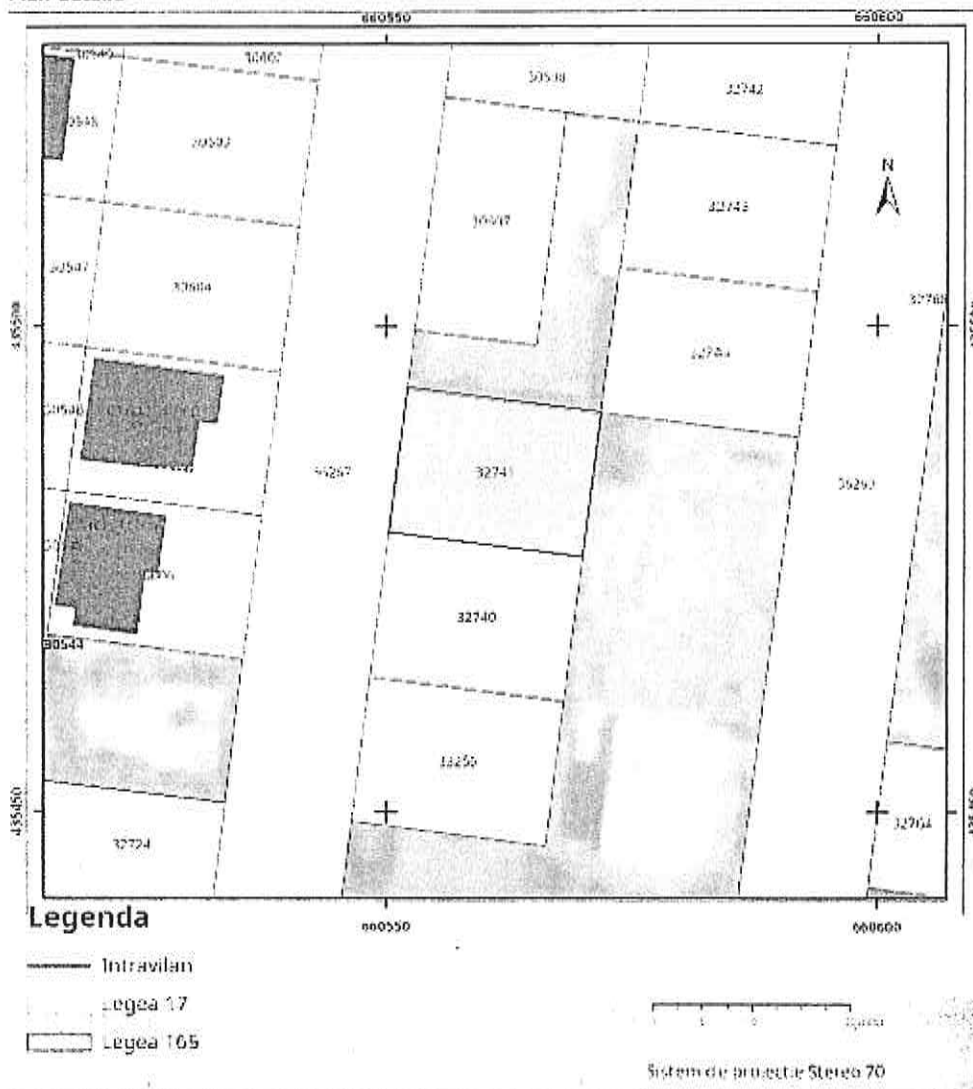
14/07/2023, 12:56



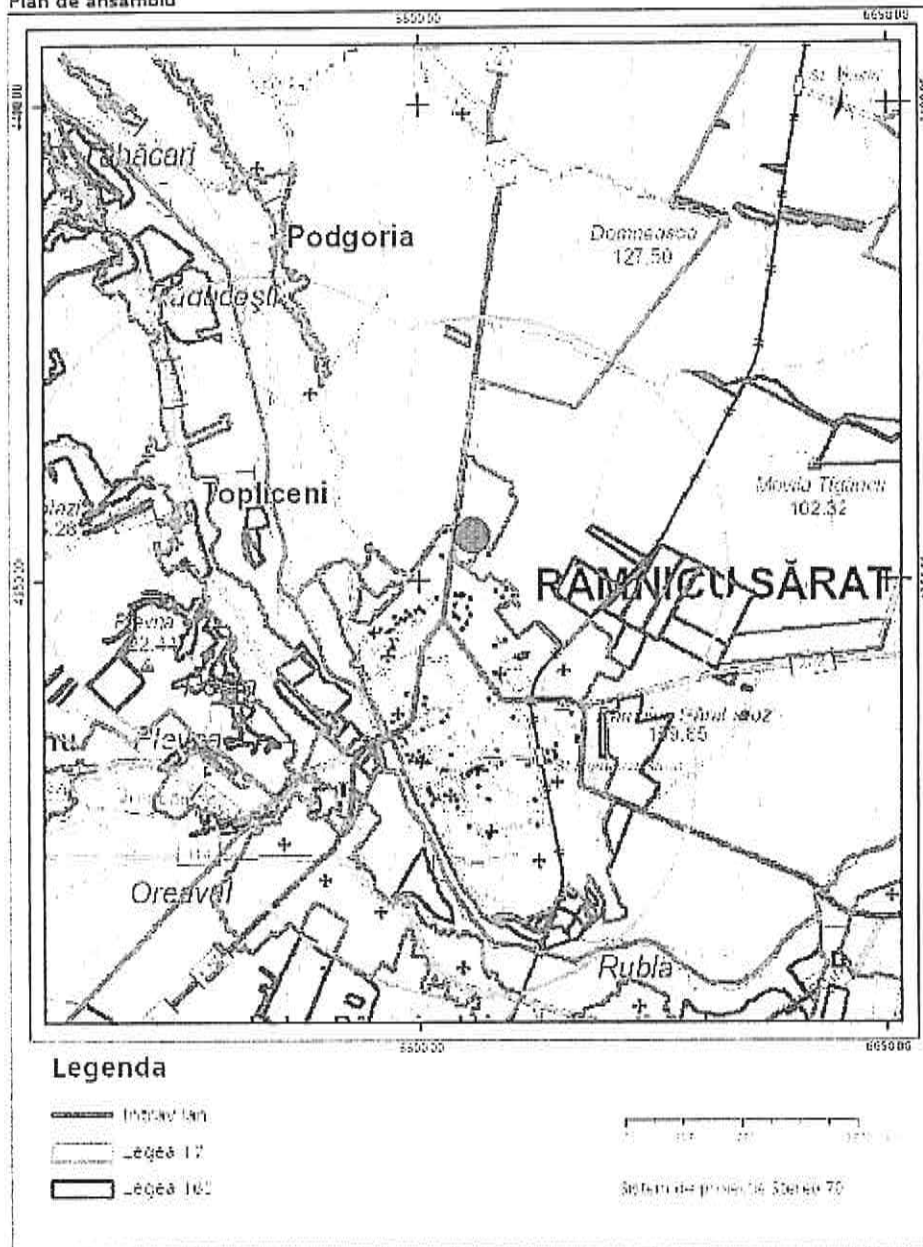
Oficiul de Cadastru și Publicitate Imobiliară BUZAU
Bireul de Cadastru și Publicitate Imobiliară Buzau

Cod verificare 100150774577	EXTRAS DE PLAN CADASTRAL	
	pentru imobilul cu IE 32741, UAT Râmnicu Sărat / BUZAU, Loc. Râmnicu Sărat, Cartier Bariera Focsani	
	Nr. cerere	101072
	Ziua	25
Luna	07	
Anul	2023	

Teren: 300 mp
 Teren: Intravilan
 Categoria de folosinta(mp): Arabil 300mp
 Plan detaliu



Plan de ansamblu



Sarcini tehnice (intersecții cu limitele legilor speciale)
 Legea 17, Art. 3 □

Semnat electronic

Ultima actualizare a geometriei: 28-10-2021
 Data și ora generării: 25-07-2023 17:28

Fisa activ fix

Data: 27-07-2023

Pozitie curenta= Stare: Activ

Administrator		Municipiu Ramnicu Sarat	
NrInventar	1859	Grupa	5
Data receptie/PIF	01-04-2011	Codul de clasificare	5
Valoare	15,091.83	Data inceput amortizare	01-04-2011
Amortizare lunara	0.00	Data amortizare completa	
Denumire activ fix / Caracteristici tehnice		Durata normata de functionare	0
TEREN Cartier Bariera Focsani - Extindere, parcela 27, lot , Strada Oltului, nr. 30, lit. , bl. , in suprafata de 300 mp		Durata ramasa	0
REN EXT.BARIERA FOCSANI P27 S=300MP		Valoare amortizata	0.00
Activ-Privat		Valoare ramasa de amortizat	0.00
Clasificare contabila	211.01.00.02 terenuri din domeniul privat al statului		
Cont de amortizare	Fara amortizare		
Obiectiv			
Loc de folosinta	EXT. BARIERA FOCSANI	Angajat	RAMNICU SARAT

Plan amortizare pentru anul 2023

1	2	3	4	5	6	7	8	9	10	11	12
0.00	0.00	0.00	0.00	0.00	0.00	0.00	0.00	0.00	0.00	0.00	0.00

Istoric operatii

Data	Stare / Tip operatie / Domeniu / Administrator / Durata suplimentara	Valoare adaugata	Valoare finala
30-11-2021	Pozitie curenta= Stare: Activ / Reevaluare / Privat / Municipiu Ramnicu Sarat	1,995.83	15,091.83
1-08-2018	Pozitie istoric= Stare: Activ / Reevaluare / Privat / Municipiu Ramnicu Sarat	7,977.52	13,096.00
01-01-2018	Pozitie istoric= Stare: Activ / Modificare informatii generale / Privat / Municipiu Ramnicu Sarat	0.00	5,118.48
01-01-1900	Pozitie istoric= Stare: Activ / Adaugare / Privat / Municipiu Ramnicu Sarat	0.00	5,118.48

Elemente de identificare

Adresa = Strada OLTULUI, Nr. 30, Parcela = 27.00 ,Categorie = Intravilan ,CategorieDeFolosinta = Intravilan ,Destinatie = Intravilan ,NumarCadastral = 0 ,NumarCarteFunciara = 0 ,Suprafata = 0.00



**EXTRAS DE CARTE FUNCİARĂ
PENTRU INFORMARE**

Carte Funciară Nr. 32742 Râmnicu Sărat

Cod verificare

100148198446



A. Partea I. Descrierea imobilului

TEREN Intravilan

Nr. CF vechi:7366
Nr. cadastral vechi:6160

Adresa: Loc. Râmnicu Sarat, Cartier Bariera Focsani, Str Timisului, Nr. 27, Jud. Buzau

Nr. Crt	Nr. cadastral Nr. topografic	Suprafața* (mp)	Observații / Referințe
A1	32742	300	Teren imprejmuit;

B. Partea II. Proprietari și acte

Înscrieri privitoare la dreptul de proprietate și alte drepturi reale		Referințe
40773 / 24/09/2010		
Act Dezmembrare nr. 1701, din 22/09/2010 emis de BNPA MARIN FLORICA SI DUMITRASCU CRISTINA ELEONORA;		
B0	Se infiintează cartea funciara nr. 7366 a unitatii administrativ teritoriale Ramnicu Sarat , care cuprinde imobilul cu numarul cadastral descris la PI/A+1, rezultat din dezmembrarea imobilului cu numarul cadastral 5908 din cartea funciara nr. 7093 a aceleiasi unitati administrativ teritoriale., dobandit prin fara titlu	A1
H.G. nr. 1348, din 27/12/2001 emis de GUVERNUL Romaniei (protocol nr.13116/16.12.2004 emis de MINISTERUL APARARII NATIONALE.);		
B1	Intabulare, drept de PROPRIETATE, dobandit prin PROPRIETATE, cota actuala 0/1 1) MUNICIPIUL RIMNICU SARAT, in administrare Consiliului Local Rimnicu Sarat	A1
Cerere nr. 51088, din 15/01/2007;		
B2	schimbarea numarului cadastral vechi 1699 in numarul cadastral electronic 4076., dobandit prin fara titlu	A1
H.G. nr. 1348, din 27/12/2001 emis de GUVERNUL Romaniei (protocol nr.13116/16.12.2004 emis de MINISTERUL APARARII NATIONALE.);		
B3	Intabulare, drept de PROPRIETATE, dobandit prin PROPRIETATE, cota actuala 0/1 1) MUNICIPIUL RIMNICU SARAT, in administrare Consiliului Local Rimnicu Sarat	A1
Cerere nr. 51088, din 15/01/2007;		
B4	schimbarea numarului cadastral vechi 1699 in numarul cadastral electronic 4076., dobandit prin fara titlu	A1
100634 / 26/07/2021		
Act Administrativ nr. Certificat de nomenclatura stradala si adresa nr. 26, din 09/07/2021 emis de Primaria Ramnicu Sarat; Act Administrativ nr. Hotararea nr. 257, din 18/12/2009 emis de Primaria Ramnicu Sarat;		
B5	se noteaza actualizarea categoriei de folosinta si a adresei imobilului	A1

C. Partea III. SARCINI .

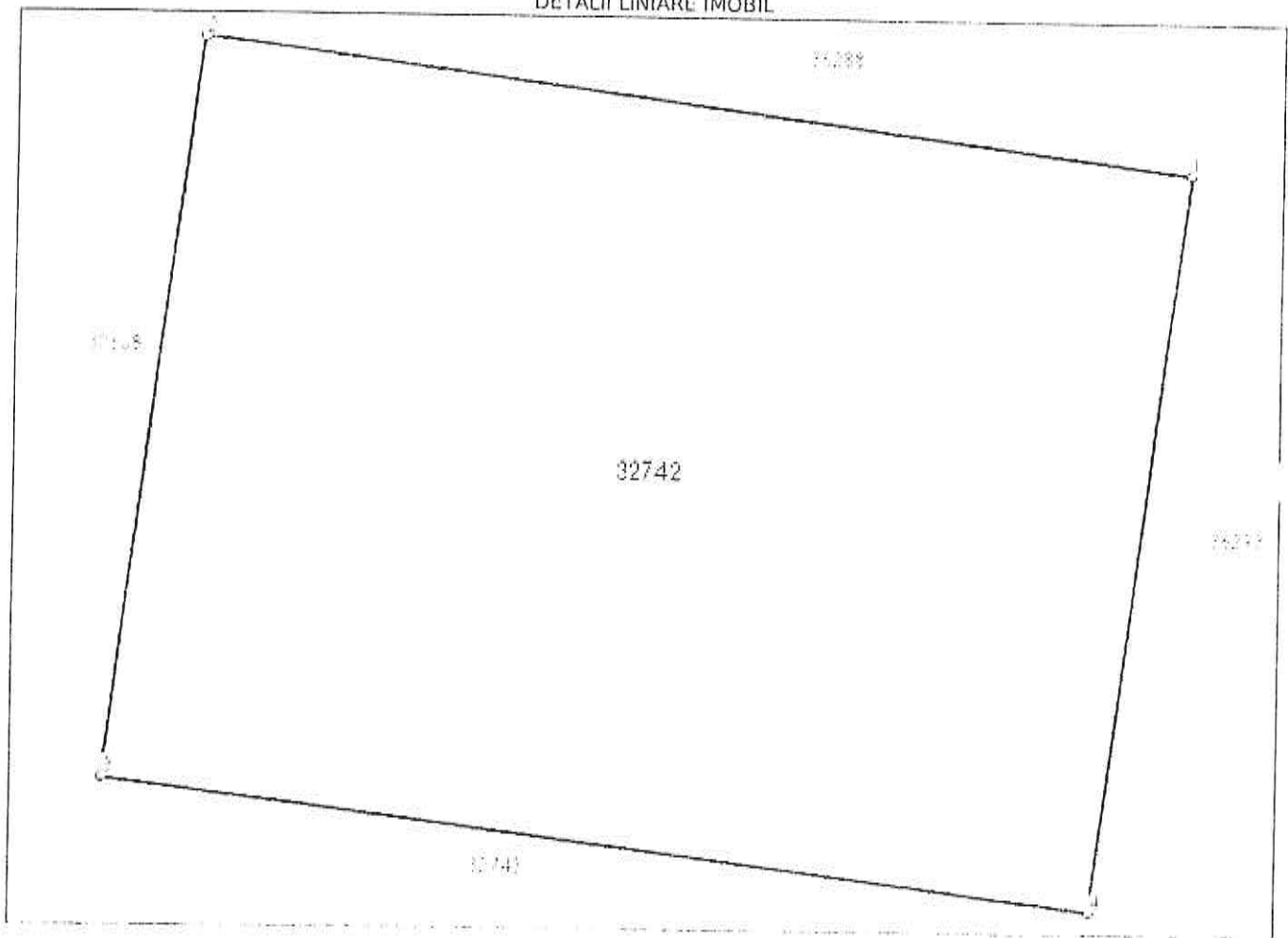
Inscrieri privind dezbambmintele dreptului de proprietate, drepturi reale de garantie și sarcini	Referințe
NU SUNT	

Teren

Nr cadastral	Suprafața (mp)*	Observații / Referințe
32742	300	

* Suprafața este determinată în planul de proiecție Stereo 70.

DETALII LINIARE IMOBIL



Date referitoare la teren

Nr Crt	Categorie folosință	Intra vilan	Suprafața (mp)	Tarla	Parcelă	Nr. topo	Observații / Referințe
1	curți construcții	DA	300	-	-	-	

Lungime Segmente

1) Valorile lungimilor segmentelor sunt obținute din proiecție în plan.

Punct început	Punct sfârșit	Lungime segment (m)
1	2	19.995
2	3	15.038
3	4	20.006
4	1	14.993

** Lungimile segmentelor sunt determinate în planul de proiecție Stereo 70 și sunt rotunjite la 1 milimetru.

*** Distanța dintre puncte este formată din segmente cumulate ce sunt mai mici decât valoarea 1 milimetru.

Extrasul de carte funciară generat prin sistemul informatic integrat al ANCPI conține informațiile din cartea funciară active la data generării. Acesta este valabil în condițiile prevăzute de art. 7 din Legea nr. 455/2001, coroborat cu art. 3 din O.U.G. nr. 41/2016, exclusiv în mediul electronic, pentru activități și procese administrative prevăzute de legislația în vigoare. Valabilitatea poate fi extinsă și în forma fizică a documentului, fără semnătură olografă, cu acceptul expres sau procedural al instituției publice ori entității care a solicitat prezentarea acestui extras.

Verificarea corectitudinii și realității informațiilor conținute de document se poate face la adresa www.ancpi.ro/verificare, folosind codul de verificare online disponibil în antet. Codul de verificare este valabil 30 de zile calendaristice de la momentul generării documentului.

Data și ora generării,

14/07/2023, 12:59

HOTARARE

privind aprobarea Inventarului bunurilor care alcatuiesc domeniul privat al Municipiului Rm.Sarat la data de 28.02.2019

Consiliul Local al municipiului Râmnicu-Sărat, județul Buzău, întrunit în ședința de lucru ordinara in data de 28.03.2019;

Având în vedere:

- expunerea de motive a Primarului municipiului Rm.Sarat;
- raportul Directiei economice-Serviciul Buget-Contabilitate din cadrul aparatului de specialitate al primarului Municipiului Rm.Sarat in conformitate cu prevederile art.44 din Legea nr.215/2001 a administratiei publice locale, republicata, actualizata;
- avizul comisiei de specialitate a Consiliului local;
- prevederile art.4 din Legea nr.213/1998 privind proprietatea publica si regimul juridic al acesteia, actualizata;
- prevederile art.2 din Ordinul Ministerului Finantelor Publice nr.2861/2009 pentru aprobarea Normelor privind organizarea si efectuarea inventarierii elementelor de natura activelor, datoriilor si capitalurilor proprii;
- modificarile intervenite in Inventarul bunurilor care alcatuiesc domeniul privat al Municipiului Rm.Sarat de la data adoptarii HCL nr.101/29.03.2018;
- prevederile HCL nr.52/28.02.2019 privind alegerea presedintelui de sedinta al Consiliului local al Municipiului Rm.Sarat pentru sedintele din lunile martie 2019- mai 2019;
- prevederile art.10, art.36, alin.2, lit.c, art.122 coroborat cu art.128 din Legea nr.215/2001 a administrației publice locale, republicata, actualizata;

Luand in considerare dispozitiile Legii nr.24/2000 privind normele de tehnica legislativa la elaborarea actelor normative republicata, cu modificarile si completarile ulterioare;

În temeiul art.39 alin.1, art.45 alin.3 si art.115 alin.1 lit.b din Legea nr.215/2001 a administrației publice locale, republicata, actualizata;

HOTĂRĂȘTE:

Art.1. Se aproba Inventarul bunurilor care alcatuiesc domeniul privat al Municipiului Rm.Sarat la data de 28.02.2019, conform anexelor nr.1 si 2.

Anexele nr.1 si 2 fac parte integranta din prezenta hotarare.

Art.2. La intrarea in vigoare a prezentei hotarari HCL nr.101/29.03.2018 isi inceteaza aplicabilitatea.

Art.3. Cu aducerea la îndeplinire a prezentei hotarari se în sarcina Primarului municipiului Rm.Sarat prin Directia economica-Serviciul Buget-Contabilitate, Compartimentul Administrare Patrimoniu din cadrul aparatului de specialitate al primarului municipiului Rm. Sarat precum si persoanele abilitate sa exercite controlul financiar preventiv propriu, respectiv auditul public intern, operatiuni ce se exercita asupra tuturor operatiunilor care afecteaza fondurile publice locale și/sau patrimoniul public și privat, conform reglementarilor legale

în domeniu, de către funcționarii publici din cadrul aparatului de specialitate al primarului abilitați în acest sens.

Art.4. Prezenta hotărâre se aduce la cunoștința publică, respectiv se comunică Primarului municipiului Rm. Sărat, celor nominalizați cu ducerea la îndeplinire și se comunică Instituției Prefectului Județului Buzău în vederea exercitării controlului cu privire la legalitate.

Această hotărâre a fost adoptată de către Consiliul Local al Municipiului Rm. Sărat în ședința ordinară din data de 28.03.2019, cu respectarea prevederilor art.45 alin.3 din Legea nr.215/2001, a administrației publice locale, republicată și actualizată, cu un număr de 18 voturi pentru, _____ abțineri și _____ voturi împotriva din numărul total de 19 consilieri locali în funcție și 18 consilieri locali prezenți.

Președinte de ședință,
Domnul consilier Florian Nicolae



Contrasemnează,
Secretar,
Vagyas-Davidoiu Manuela

Nr. 80
Rm.Sărat 28.03.2019

Mândricel Mihai-Enigel – Evaluator Autorizat

Str. Bistritei nr. 13, Buzau

Buzau | Romania

mobil: +40 723 348 257

email: enigel.mandricel@gmail.com

Nr. raport: 21.10 / 25.07.2023

PRIMĂRIA MUNICIPIULUI RĂMNICU SĂRAT		
Intrare nr.	44389	
zua	27 luna 07	anul 2023

RAPORT DE EVALUARE

TEREN INTRAVILAN

Mun. Ramnicu Sarat, cartier Bariera Focsani, str.

Timisului, nr. 27, jud. Buzau

Cliant si Utilizator: PRIMARIA MUNICIPIULUI RAMNICU SARAT

25.07.2023

Către: PRIMARIA MUNICIPIULUI RAMNICU SARAT

Referitor la: TEREN INTRAVILAN

Mun. Ramnicu Sarat, cartier Bariera Focsani, str. Timisului, nr. 27, jud. Buzau

Urmare a solicitării dumneavoastră, am procedat la evaluarea proprietății indicate mai sus. Am efectuat inspecția proprietății, am analizat piața imobiliară specifică și am estimat valoarea de piață a proprietății în cauză în vederea informării clientului/utilizatorului în scopul vânzării terenului.

Mândricel Mihai-Enigel - evaluator autorizat EPI, EBM, membru titular ANEVAR cu legitimația nr. 18772, a evaluat proprietatea în calitate de evaluator independent, raportul de evaluare fiind întocmit în concordanță cu Standardele de Evaluare a Bunurilor 2022.

În baza informațiilor disponibile, în urma analizelor, metodelor și raționamentelor aplicate, opinia noastră este că valoarea de piață a dreptului deplin de proprietate asupra proprietății descrise în acest raport, la 24.07.2023, este:

12.900 EUR, echivalent a 63.696 LEI

Valoarea nu este afectata de T.V.A.

- ✓ Valoarea a fost exprimată ținând seama exclusiv de ipotezele, ipotezele speciale și aprecierile exprimate în prezentul raport și este valabilă în condițiile economice și juridice existente la data evaluării.
- ✓ Valoarea este valabilă numai pentru utilizarea precizată în raport.
- ✓ Valoarea reprezintă opinia evaluatorului privind valoarea de piață a dreptului de proprietate asupra terenului, în ipoteza că acesta este liber de sarcini.

Cu deosebită considerație,

Mândricel Mihai-Enigel
Evaluator Autorizat EPI, EBM
Membru Titular ANEVAR



Cuprins

1. Rezumatul faptelor principale și al concluziilor importante	4
2. Declarația privind evaluarea	5
3. Termenii de referință ai evaluării	6
Identificarea evaluatorului.....	6
Identificarea clientului	6
Alți utilizatori desemnați.....	6
Responsabilitatea față de terți	6
Bunul evaluat. Obiectul evaluării.....	6
Adresa proprietății.....	6
Drepturi de proprietate evaluate.....	6
Scopul evaluării.....	6
Tipul valorii estimate	6
Moneda evaluării	7
Data evaluării.....	7
Data raportului	7
Natura și amploarea activităților evaluatorului. Inspecția proprietății	7
Natura și sursa informațiilor pe care se bazează evaluatorul	7
Ipoteze semnificative	7
Ipoteze semnificative speciale	8
Tipul raportului	8
Restricții de utilizare, difuzare sau publicare	8
Conformitatea evaluării cu SEV	9
4. Prezentarea datelor.....	10
Identificarea proprietății imobiliare subiect. Descrierea juridică	10
Identificarea eventualelor bunuri mobile evaluate	10
Date despre zonă, oraș, vecinătăți și amplasare.....	10
Informații despre amplasament. Descrierea apartamentului	10
Descrierea amenajărilor și construcțiilor	11
Date privind impozitele și taxele	11
Istoric, incluzând vânzările anterioare și ofertele sau cotațiile curente	11
5. Analiza datelor.....	12
Analiza pieței imobiliare	12
Cea mai bună utilizare	13
6. Evaluarea proprietății.....	19
Metode de evaluare.....	19
Metoda comparației directe	19
Analiza rezultatelor și concluzia asupra valorii	19
7. Anexe	21

1. Rezumatul faptelor principale și al concluziilor importante

Client si Utilizator	PRIMARIA MUNICIPIULUI RAMNICU SARAT	
Data raportului	25.07.2023	
Data inspecției	24.07.2023.	
Data evaluării	24.07.2023	
Evaluator autorizat	Mândricel Mihai-Enigel, Evaluator Autorizat EPI, EBM, Legitimație 18772	
Tip proprietate	Teren Intravilan	
Adresa proprietății	Mun. Ramnicu Sarat, cartier Bariera Focsani, str. Timisului, nr. 27, jud. Buzau	
Cod postal	125300	
Cartier / amplasare	Zona de nord a mun. Ramnicu Sarat, iesirea spre Focsani, cartier Bariera Focsani	
Utilități	Energie electrica, apa, canal, gaz -- la limita proprietatii	
Acces	str. Timisului, nr cad. 36293 si str. Bistritei, nr. cad. 36288	
Deschidere	15,0 ml la str. Timisului si 20,0 ml la str. Bistritei	
Suprafața teren	exclusiv	300 mp suprafata masurata
	indiviz	-
Proprietar	PRIMARIA MUNICIPIULUI RAMNICU SARAT	
Utilizare existentă	Teren intravilan , construit, categoria de folosinta curti constructii, conform extras CF	
Curs de schimb valutar	4,9377 Lei/Eur	
VALOAREA DE PIAȚĂ estimată	12.900 EUR	63.696 LEI
	Valoarea nu este afectata de T.V.A.	
Dreptul de proprietate	Considerat deplin	
Scopul evaluării / tip de valoare estimată	Estimarea valorii de piata in vederea informarii clientului/utilizatorului in scopul vanzarii terenului	
Sarcini înregistrate	Conform extrasului de carte funciara prezentat cu nr. cerere 97068/14.07.2023, asupra terenului nu sunt inregistrate sarcini. Evaluarea s-a realizat in ipoteza in care terenul este liber de sarcini.	
Identificarea proprietatii si asigurarea accesului	Identificarea proprietatii subiect a fost realizata cu ajutorul coordonatelor STEREO 1970. ACCESUL CATRE PROPRIETATEA SUBIECT SE REALIZEAZA DIN: E 35 Drum asfaltat public IAR APOI PRIN: Str. Timisului si str. Bistritei Drum pietruit public	
Observații/Ipoteze semnificative speciale	La solicitarea evaluatorului nu a fost prezentat certificat de urbanism valabil. Evaluarea s-a realizat in ipoteza in care terenul evaluat este construibil conform permisiunilor urbanistice si dezvoltarilor deja existente din zona.	
Mentii	Raportul nu poate fi folosit in alte scopuri gen: garantare bancara, raportare financiara, impozitare, asigurare etc, decat cel mentionat in raport/contract.	
Diferențe constatate în urma inspecției (față de documentele de proprietate / documentația cadastrală)	-	



Mândricel

2. Declarația privind evaluarea

Subsemnatul, îmi asum răspunderea privind conținutul și concluziile evaluării numai față de clientul și utilizatorul desemnat al lucrării și certific, în cunoștință de cauză și cu bună credință, că:

- ✔ Afirmațiile susținute în prezentul raport sunt reale și corecte;
- ✔ Analizele și concluziile sunt limitate numai la ipotezele și ipotezele specifice prezentate în raport și reprezintă opinia mea imparțială, opinie care nu a fost influențată de terțe părți și nu este în niciun mod supusă vreunei cerințe de a ajunge la concluzii predeterminate;
- ✔ Nu am niciun interes, actual sau de perspectivă, referitor la bunul care face obiectul evaluării și nu am niciun interes personal față de vreuna din părțile implicate;
- ✔ Nu sunt influențat de nicio constrângere legată de bunul evaluat sau de părțile implicate în această activitate de evaluare.
- ✔ Implicarea mea în această activitate de evaluare nu se bazează pe solicitarea din partea nimănui, de obținere a unor rezultate predeterminate;
- ✔ Onorariul plătit de către client nu are nicio legătură cu obținerea unor rezultate predeterminate sau cu vreo acțiune sau eveniment, rezultate în urma utilizării analizelor și concluziilor prezentului raport;
- ✔ Analizele și concluziile au fost exprimate în conformitate cu prevederile standardelor de evaluare în vigoare și cu respectarea Codului de etică al profesiei de evaluator autorizat;
- ✔ Dețin cunoștințele și experiența necesară pentru efectuarea, în mod competent, a acestei lucrări
- ✔ Pentru realizarea raportului nu am primit asistență din partea altor persoane desemnate ale declarației privind evaluarea;
- ✔ Subsemnatul, Mândricel Mihai-Enigel, declar ca am inspectat personal imobilul evaluat.

Cu deosebită considerație,

Mândricel Mihai-Enigel

Evaluator Autorizat EPI, EBM

Membre Titular ANEVAR



Mândricel

3. Termenii de referință ai evaluării

Identificarea evaluatorului	Mândricel Mihai-Enigel - Evaluator autorizat, membru titular ANEVAR cu legitimația nr. 18772, specializarea EPI, EBM;
Identificarea clientului	PRIMARIA MUNICIPIULUI RAMNICU SARAT
Alți utilizatori desemnați	PRIMARIA MUNICIPIULUI RAMNICU SARAT
Responsabilitatea față de terți	Prezentul raport de evaluare a fost realizat pe baza informațiilor furnizate de către client, corectitudinea și precizia datelor furnizate fiind responsabilitatea acestuia. Acest raport de evaluare este destinat scopului și utilizării precizate în cadrul acestui raport. Raportul este confidențial, strict pentru client și utilizatorii desemnați iar evaluatorul nu acceptă nicio responsabilitate față de o altă persoană, în nicio circumstanță.
Bunul evaluat. Obiectul evaluării	Proprietatea imobiliară - Teren Intravilan
Adresa proprietății	Mun. Ramnicu Sarat, cartier Bariera Focsani, str. Timisului, nr. 27, jud. Buzau
Drepturi de proprietate evaluate	<p>În cadrul prezentului raport a fost evaluat dreptul deplin de proprietate asupra terenului analizat, deținut de către PRIMARIA MUNICIPIULUI RAMNICU SARAT în baza documentelor avute la dispoziție.</p> <p>Dreptul de proprietate asupra terenului este înscris în Cartea Funciară a localității 32742 (nr vechi 7366), Ramnicu Sarat, jud. Buzau, cu nr. cadastral 32742 (nr vechi 6160)</p> <p>În conformitate cu extrasul de carte funciara prezentat cu nr. cerere 97068/14.07.2023, asupra terenului nu sunt inregistrate sarcini. Evaluarea s-a realizat în ipoteza în care terenul este liber de sarcini</p>
Scopul evaluării	Estimarea <i>valorii de piață</i> a proprietății menționate mai sus, așa cum este definită în Standardele de Evaluare a Bunurilor 2022 , în vederea informării clientului/utilizatorului în scopul vânzării terenului.
Tipul valorii estimate	<p>Evaluarea executată conform prezentului raport, în concordanță cu cerințele clientului, reprezintă o estimare a <i>valorii de piață</i> a proprietății, așa cum este aceasta definită în Standardele de Evaluare a Bunurilor 2022 – SEV 104 Tipuri ale valorii.</p> <p>Conform acestui standard, <i>valoarea de piață reprezintă suma estimată pentru care un activ sau o dată ar putea fi schimbat(ă) la data evaluării, între un cumpărător hotărât și un vânzător hotărât, într-o tranzacție nepărținitoare, după un marketing adecvat și în care părțile au acționat fiecare în cunoștință de cauză, prudent și fără constrângere.</i></p> <p>Metodologia de estimare a "valorii de piață" a ținut cont de scopul evaluării, tipul proprietății și de recomandările Standardelor de Evaluare a Bunurilor 2022: SEV 190 Drepturi asupra proprietății imobiliare, SEV 310 Evaluări ale drepturilor asupra proprietății imobiliare pentru garantarea împrumutului și SEV 630 Evaluarea bunurilor imobile.</p>

Moneda evaluării	Opinia finală a evaluării este prezentată în LEI și EUR. Cursul de schimb leu/EUR valabil la data evaluării (24.07.2023) este cel afișat de BNR, și anume 4,9377 Lei/Eur.
Data evaluării	La baza efectuării evaluării au stat informațiile privind nivelul prețurilor la data de 24.07.2023, data la care se consideră valabile ipotezele luate în considerare precum și valorile estimate de către evaluator. Evaluarea a fost realizată în luna Iulie 2023. Data evaluării este 24.07.2023.
Data raportului	25.07.2023
Natura și amploarea activităților evaluatorului. Inspekția proprietății	<p>Inspekția a fost efectuată în data de 24.07.2023, de către evaluator autorizat Mândricel Mihai-Enigel, în lipsa clientului/destinatarului.</p> <p>Cu această ocazie, au fost preluate informații referitoare la proprietatea evaluată, au fost analizate schițele existente și s-a fotografiat proprietatea supusă evaluării. Nu s-au realizat investigații privind eventualele contaminări ale terenului sau amplasamentelor învecinate și nu au fost inspectate părțile ascunse ale clădirilor.</p>
Natura și sursa informațiilor pe care se bazează evaluatorul	<p>Documentele și schițele puse la dispoziția evaluatorului de către proprietarul terenului, respectiv:</p> <ul style="list-style-type: none"> ✓ Extrase CF nr. cerere 97068/14.07.2023; ✓ Extras de plan cadastral nr 101075/25.07.2023. <p>Alte informații necesare existente în bibliografia de specialitate, respectiv:</p> <ul style="list-style-type: none"> ✓ Cursul de referință al monedei naționale afișat de BNR; ✓ Publicații privind piața imobiliară. ✓ Articole din presă <p>Evaluatorii nu își asumă nici un fel de răspundere pentru datele puse la dispoziție de către client și proprietar și nici pentru rezultatele obținute în cazul în care acestea sunt viciate de date incomplete sau greșite.</p>
Ipoteze semnificative	<ul style="list-style-type: none"> ✓ În prezentul raport sunt prezentate analizele, opiniile și concluziile mele profesionale și imparțiale și se limitează numai la ipotezele și ipotezele speciale prezentate; ✓ Aspectele juridice se bazează exclusiv pe informațiile și documentele furnizate de către proprietarul imobilului și au fost prezentate fără a se întreprinde verificări sau investigații suplimentare. Se presupune că titlul de proprietate este bun și marketabil, în afara cazului în care se specifică altfel; ✓ Informația furnizată de către terți este considerată de încredere, dar nu i se acordă garanții pentru acuratețe; ✓ Se presupune că nu există condiții ascunse sau neaparente ale amplasamentelor: solului sau structurii clădirii (părților ascunse) care să influențeze valoarea. Evaluatorul nu-și asumă nici o responsabilitate pentru asemenea condiții sau pentru obținerea studiilor necesare pentru a le descoperi; ✓ Se presupune că amplasamentul este în deplină concordanță cu toate reglementările locale și republicane privind mediul înconjurător în afara cazurilor când neconcordanțele sunt expuse, descrise și luate în considerare în raport; ✓ Din informațiile deținute de către evaluator și din discuțiile purtate cu proprietarul, nu există nici un indiciu privind existența unor contaminări naturale sau chimice care afectează valoarea proprietății evaluate sau valoarea proprietăților vecine. Evaluatorul nu are cunoștință de efectuarea unor inspecții sau a unor rapoarte care să indice prezența contaminanților sau materialelor periculoase și nici nu a efectuat investigații speciale în acest sens. Valorile sunt estimate în ipoteza că nu există așa ceva. Dacă s-ar stabili ulterior că există contaminări pe orice proprietate sau pe oricare alt teren vecin sau că au fost sau sunt puse în funcțiune mijloace care ar putea să contamineze, acestea ar putea duce la diminuarea valorii raportate;

- ✓ Evaluatorul consideră că presupunerile efectuate la aplicarea metodelor de evaluare au fost rezonabile în lumina informațiilor ce sunt disponibile la data evaluării;
- ✓ S-a presupus că legislația în vigoare se va menține și nu au fost luate în calcul eventuale modificări care pot să apară în perioada următoare;
- ✓ Alegerea metodelor de evaluare prezentate în cuprinsul raportului s-a făcut ținând seama de tipul proprietății, tipul valorii exprimate și de informațiile disponibile;
- ✓ Evaluatorul a utilizat în estimarea valorii toate informațiile pe care le-a avut la dispoziție la data evaluării referitoare la subiectul de evaluat neexcluzând posibilitatea existenței și a altor informații de care acesta nu avea cunoștință;
- ✓ Valoarea de piață estimată este valabilă la data evaluării. Întrucât piața, condițiile de piață se pot schimba, valoarea estimată poate fi incorectă sau necorespunzătoare la un alt moment;
- ✓ Dacă nu se arată altfel în raport, se înțelege că evaluatorii nu au cunoștință asupra stării ascunse sau invizibile a proprietății (inclusiv, dar fără a se limita doar la acestea, starea și structura solului, structura fizică, sistemele mecanice și alte sisteme de funcționare, fundația, etc.), sau asupra condițiilor adverse de mediu (de pe proprietatea imobiliară în cauză sau de pe o proprietate învecinată, inclusiv prezența substanțelor periculoase, substanțelor toxice etc.), care pot majora sau micșora valoarea proprietății. Se presupune că nu există astfel de condiții dacă ele nu au fost observate, la data inspecției, sau nu au devenit vizibile în perioada efectuării analizei obișnuite, necesară pentru întocmirea raportului de evaluare. Acest raport nu trebuie elaborat ca un audit de mediu sau ca un raport detaliat al stării proprietății, astfel de informații depășind sfera acestui raport și/sau calificarea evaluatorilor. Evaluatorii nu oferă garanții explicite sau implicite în privința stării în care se află proprietatea și nu sunt responsabili pentru existența unor astfel de situații și a eventualelor lor consecințe și nici pentru eventualele procese tehnice de testare necesare descoperirii lor.

Ipozeze semnificative speciale *La solicitarea evaluatorului nu a fost prezentat certificat de urbanism valabil. Evaluarea s-a realizat în ipoteza în care terenul evaluat este construibil conform permisiunilor urbanistice și dezvoltărilor deja existente din zona.*

Tipul raportului Scopul evaluării, complexitatea activului supus evaluării și cerințele clientului/utilizatorului au determinat gradul adecvat de detaliere al raportului de evaluare.
Prezentul raport de evaluare are o formă completă și este de tip explicativ (narativ) care respecta cerințele de raportare ale SEV 103 – Raportare.

Restricții de utilizare, difuzare sau publicare

- ✓ Intrarea în posesia unei copii a acestui raport nu implică dreptul de publicare a acestuia;
- ✓ Evaluatorul, prin natura muncii sale, nu este obligat să ofere în continuare consultanță sau să depună mărturie în instanță relativ la proprietățile în chestiune, în afara cazului în care s-au încheiat astfel de înțelegeri în prealabil;
- ✓ Raportul de evaluare este valabil în condițiile economice, fiscale, juridice și politice de la data întocmirii sale. Dacă aceste condiții se vor modifica concluziile acestui raport își pot pierde valabilitatea;
- ✓ Orice valori estimate în raport se aplică bunului evaluat, luat ca întreg și orice divizare sau distribuție a valorii pe interese fracționate va invalida valoarea estimată, în afara cazului în care o astfel de distribuție a fost prevăzută în raport;
- ✓ Nici prezentul raport, nici părți ale sale, în special concluzii referitoare la valori, identitatea evaluatorului) nu trebuie publicate sau mediatizate fără acordul prealabil al evaluatorului autorizat care semnează acest raport, cu specificarea formei și conținutului în care urmează să apară. Publicarea, parțială sau integrală, precum și utilizarea de către alte persoane decât clientul și utilizatorul desemnat al raportului de evaluare, atrage după sine încetarea obligațiilor contractuale.

**Conformitatea
evaluării cu SEV**

Raportul de evaluare a fost realizat în concordanță cu reglementările **Standardelor de Evaluare a Bunurilor 2022** și cu ipotezele și ipotezele speciale cuprinse în prezentul raport. Valoarea imobilului a fost determinată în conformitate cu standardele aplicabile, ținându-se cont de scopul pentru care s-a solicitat evaluarea, respectiv:

- ✓ SEV 100 – Cadrul general
- ✓ SEV 101 – Termenii de referință ai evaluării
- ✓ SEV 102 – Documentare și conformare
- ✓ SEV 103 – Raportare
- ✓ SEV 104 – Tipuri ale valorii
- ✓ SEV 105 - Abordări și metode de evaluare
- ✓ SEV 230 - Drepturi asupra proprietății imobiliare
- ✓ GEV 630 – Evaluarea bunurilor imobile

4. Prezentarea datelor

Identificarea proprietății imobiliare subiect. Descrierea juridică

Conform Extrasului de Carte Funciară cu nr. cerere 97068/14.07.2023, proprietatea este descrisă astfel: TEREN INTRAVILAN în suprafața de 300 mp suprafața măsurată, categoria de folosință curți construcții, învecinat la: la N- nr cad 36288 (str. Bistritei); la V- nr cad 30608, la S- nr cad 32743, La E- nr cad 36293 (str. Timisului); situat în Mun. Ramnicu Sarat, cartier Bariera Focsani, str. Timisului, nr. 27, jud. Buzau, nr. cadastral 32742, înscris în CF 32742, aflat în proprietatea: PRIMARIA MUNICIPIULUI RAMNICU SARAT.

Identificarea eventualelor bunuri mobile evaluate

Nu au fost evaluate bunurile mobile amplasate în incinta proprietatii subiect.

Date despre zonă, oraș, vecinătăți și amplasare

- Proprietatea este amplasată în Zona de nord a mun. Ramnicu Sarat, iesirea spre Focsani, cartier Bariera Focsani. Amplasarea proprietății în cadrul localității este prezentată în anexa prezentului raport.
- Tipul zonei: Zona preponderent rezidențială formată din case unifamiliale de locuit
- Accesul în zonă se realizează cu ajutorul autovehiculelor personale și a mijloacelor de transport în comun : Autobuze

Unitati comerciale in apropiere	Unitati de invatamant	Unitati medicale	Institutiile de cult	Sedii de banci	Institutiile de interes public	Muzee	Parcuri, lacuri, cursuri de apă
DA	NU	NU	NU	NU	NU	NU	DA

Informații despre amplasament. Descrierea apartamentului

Proprietatea este amplasată în Zona de nord a mun. Ramnicu Sarat, iesirea spre Focsani, cartier Bariera Focsani

Caracteristici fizice:

- Suprafața terenului: S = 300 mp suprafața măsurată
- Deschiderea la stradă: 15,0 ml la str. Timisului și 20,0 ml la str. Bistritei
- Dimensiuni: cf. extras CF
- Înclinare: plan
- Formă: regulată (cf. extras CF)
- Acces:

ACCESUL CĂTRE PROPRIETATEA SUBIECT SE REALIZEAZĂ DIN:

E 85	Drum asfaltat	public
------	---------------	--------

IAR ULTERIOR SE REALIZEAZĂ DIN:

Str. Timisului și str. Bistritei	Drum pietruit	public
----------------------------------	---------------	--------

Utilități:

- Rețea urbană de energie electrică: existentă – la limită
- Rețea urbană de apă: existentă – la limită
- Rețea urbană de termoficare: inexistentă
- Rețea urbană de gaze: existentă – la limită
- Rețea urbană de canalizare: existentă – la limită
- Rețea urbană de iluminat străzilor: existentă

Alte observații: -

Conform Certificatului de urbanism nr. - și conținut:

Caracteristici juridice:

- Utilizare legală: categoria de folosinta curti constructii conform extras CF
- Servituți de trecere: Nu este cazul
- Restricții de sistematizare: Nu este cazul
- Alte restricții existente: Nu este cazul

Caracteristici economice:

- Impozite asupra terenurilor: -
- Taxe locale de construire: -
- Avantaje fiscale: Nu este cazul

Descrierea
amenajărilor și
construcțiilor

Date privind
impozitele și taxele

Valorile impozabile, impozitele și taxele locale și alte taxe asimilate acestora sunt stabilite prin Codul fiscal, cu modificările și completările ulterioare, Titlul IX.

Istoric, incluzând
vânzările anterioare
și ofertele sau
cotațiile curente

✓

5. Analiza datelor

Analiza pieței imobiliare

Piața imobiliară se definește ca un grup de persoane sau firme care intră în contact în scopul de a efectua tranzacții imobiliare. Participanții la această piață schimbă drepturi de proprietate contra unor bunuri, cum sunt banii.

Spre deosebire de piețele eficiente, piața imobiliară nu se autoreglează ci este deseori influențată de reglementările guvernamentale și locale. Cererea și oferta de proprietăți imobiliare pot tinde către un punct de echilibru, dar acest punct este teoretic și rareori atins, existând întotdeauna un decalaj între cerere și ofertă.

Oferta pentru un anumit tip de cerere se dezvoltă greu, iar cererea poate să se modifice brusc, fiind posibil astfel ca de multe ori să existe supraofertă sau exces de cerere și nu echilibru. Cumpărătorii și vânzătorii nu sunt întotdeauna bine informați, iar actele de vânzare-cumpărare nu au loc în mod frecvent. De multe ori, informațiile despre prețuri de tranzacționare sau nivelul ofertei nu sunt imediat disponibile.

Proprietățile imobiliare sunt durabile și pot fi privite ca investiții. Sunt puțin lichide și de obicei procesul de vânzare este lung.

ANALIZA PIEȚEI IMOBILIARE ESTE UN PROCES ÎN ȘASE PASI	
Pasul 1	Definirea produsului imobiliar (analiza productivității proprietății)
Pasul 2	Delimitarea pieței specifice (aria pieței și aria competitivă)
Pasul 3	Analiza cererii
Pasul 4	Analiza ofertei (investigarea și previziunea concurenței)
Pasul 5	Analiza interacțiunii dintre cerere și ofertă
Pasul 6	Previziunea absorbției proprietății subiect în piață (conceptele penetrării de piață)

Pasul 1. Definirea produsului imobiliar (analiza productivității proprietății)

În această prima etapă sunt identificate caracteristicile proprietății subiect care determină capacitatea sa productivă și utilizările potențiale ale proprietății. Aceste caracteristici pot fi fizice, juridice sau de localizare; acestea urmand a fi baza pentru selectarea proprietăților comparabile, precum și pentru concluziile cu privire la modelarea cererii marginale previzionate.

Atributelor fizice, juridice și localizarea imobilului au fost prezentate anterior, iar piața imobiliară evaluată este de tip teren liber.

Utilizările probabile în mod rezonabil ale proprietății subiect sunt:

- Rezidențial;
- Comercial;
- Industrial;

Din analiza trendului pieței am determinat că cererea existentă este pentru utilizare rezidențială. În această zonă, pentru celelalte utilizări practic nu există o cerere alternativă permisă.

Pasul 2. Delimitarea pieței specifice (aria pieței și aria competitivă)

Segmentarea pieței se impune a fi efectuată încă de la început, pentru a reduce eforturile și a concentra căutările spre a găsi cele mai bune informații cu grad mare de asimilare proprietății de evaluat.

Analiza pieței specifice presupune cercetarea condițiilor pieței imobiliare specifice proprietatii subiect, precum și examinarea cererii și ofertei și a ariei geografice de piață pentru tipul de proprietate analizat.

Pentru identificarea pieței imobiliare specifice proprietatii subiect au fost analizați o serie de factori:

- **Tipul proprietatii imobiliare:** teren liber;
- **Caracteristicile proprietatii imobiliare:**
 - ✓ **Modul de ocupare/utilizare:** în majoritatea cazurilor imobilul este ocupat de un singur utilizator (proprietarul) sau, în cazul închirierii, de un singur chirias;
 - ✓ **Baza de clienți (potențialii utilizatori):** marea majoritate a cazurilor clienții sunt persoanele juridice dar sunt situații când există un interes și din partea persoanele fizice;
 - ✓ **Calitatea terenului de fundare:** nu avem cunoștința de documente/informații/date din care să rezultate existența unor probleme legate de natura terenului de fundare;
 - ✓ **Utilități disponibile:** energie electrică, apă, canal, gaze-la limita proprietatii;
 - ✓ **Forma și deschidere :** dreptunghiulara, D = bilaterala: 15,0 ml la str. Timisului și 20,0 ml la str. Bistritei (conform extras cf și extras de plan cadastral).
- **Aria pieței:** locala, au fost analizate toate informațiile disponibile, referitoare la proprietati substitut, oferite spre vânzare în Zona de nord a mun. Ramnicu Sarat, iesirea spre Focsani, cartier Bariera Focsani precum și zone similare
- **Proprietăți substitut disponibile:** au fost identificate suficiente proprietăți (disponibilitate curentă și viitoare) cu o atractivitate similară, ce concurează cu proprietatea subiect, în aria de piață definită;
- **Proprietăți complementare:** sunt accesibile următoarele facilități suport ale funcțiunii analizate: stații auto, unitati comerciale, unitati de invatamant, gradinite, unitati medicale, magazine, parcuri, spații de recreere, sedii de banci, institutii de cult;

În concluzie, ținând cont de toate aspectele prezentate anterior, precum și de specificul zonei (rezidențiala), putem afirma că piața specifică proprietatii subiect este cea a terenurilor libere cu utilizare rezidențiala, situate în Zona de nord a mun. Ramnicu Sarat, iesirea spre Focsani, cartier Bariera Focsani.

Pasul 3. Analiza cererii

Cererea reflectă nevoile, dorințele, puterea de cumpărare și preferințele consumatorilor produsului imobiliar. Analiza cererii se axează pe identificarea utilizatorilor potențiali (cumpărători și chiriași) pentru proprietatea subiect. Pentru aceasta se urmărește activități/ utilizări care pot susține proprietatea așa cum este ea sau după unele lucrări de modificare (dacă se demonstrează că ar fi logic și favorabil a se efectua aceste modificări).

Cererea trebuie urmărită mai ales pe segmentul de piață al celor cu interes de a achiziționa un imobil, îl doresc și pot (au puterea financiară) să-l și achiziționeze.

Nivelul cererii pentru un anumit tip de proprietate determină atractivitatea proprietății.

Pentru acest tip de proprietati nivelul cererii solvabile a înregistrat o stagnare, evoluția fiind antrenată de efectul COVID-19.

Cererea pentru proprietatea subiect vine în principiu din partea persoanelor juridice și din partea fizice. Cererea fiind determinată de nevoia dezvoltării de noi imobile care să satisfacă dorințele proprietarilor.

Cererea

PIATA TERENURILOR H1 2021 (REPORT H1 2021 | ROMANIA | Research & Forecast | Colliers)

Continuând trendul trasat în 2020, piața a rămas destul de activa în prima jumătate a anului 2021 strict bazat pe intențiile de cumpărare, dar poate fi dificil de a înțelege exact care este modul în care sunt lucrurile cu adevărat din punct de vedere al volumului de achiziție; deci, desi exista o multime de contracte semnate, multe dintre ele prezintă precondiții (în mare parte legate de zonare) și este posibil să nu se închidă de fapt în 2021. Există, de asemenea, o mulțime de asocieri în participatie, care nu reprezintă un tip „tradițional” de tranzacții cu terenuri. Per total, bazat strict pe activitatea de tranzacții (închideri și semnări), 2021 se conturează a fi unul dintre cei mai buni ani pe care i-am văzut în urma recesiunii din 2008.

Revenind la diferite sectoare, se pare ca de sectorul de retail a depasit sectorul rezidențial dacă ar fi să analizăm la nivel național, cu un segment de retail mult mai activ în afara capitalei. Remarcăm interes dintr-o categorie largă de cumpărători: de la diverși dezvoltatori de hipermarketuri/supermarketuri, bricolaj, mobilier etc. până la diferite tipuri de dezvoltatori de parcuri de retail, de strip mall-uri pentru orașe mici sau pentru zonele rezidențiale din marile orase cu creștere rapidă.

Având în vedere cât de repede se mișcă lucrurile pe zona de retail, observăm că unii investitori inactivi revin pe piață, în timp ce alții tocmai intră piata cautand diversificarea proiectelor lor viitoare.

Pe segmentul rezidențial, tendințele din trecut încă se mențin: există un interes ridicat din partea multor tipuri de cumpărători care caută să obțină profituri atractive, iar piața devine din ce în ce mai aglomerată. Pe de altă parte, există o gamă destul de largă de terenuri căutate: parcele mai mici în zonele centrale (care vizează toate categoriile de venituri), parcele mai mari la periferia orașului sau foste platforme industriale (pentru proiecte la scară mai mare) și terenuri mari în afara orașelor (în special pentru proiecte de tip rezidențial).

În timp ce mai tot interesul pentru rezidențial este legat de București, există apetit în creștere în orașele regionale dinamice pentru proiecte rezidențiale; remarcăm ca acest interes este arătat în special de investitorii mari pentru imobile cu utilizare mixtă rezidențial-retail. Sunt și cazuri în care unii investitori locali din diferitele părți ale țării intră pe atractiva piața rezidențială a Bucureștiului unii cautand asocieri în participatiune pentru a minimiza riscurile.

Pe segmentul de birouri, chiar dacă acesta nu a atins apogeul gradului de neocupare cu destul de multe companii care își reduc activitatea la birou în acord cu noua realitate post-pandemică (regimul de muncă hibrid), există un fel de dezgheț. Dezvoltatorii activi încep să se gândească la proiecte noi în București (în special în zone foarte atractive). În plus, unii încep să se gândească că până vor finaliza un proiect în 3-4 ani – dacă luăm în considerare cumpărarea unui teren, obținerea tuturor aprobărilor necesare, construindu-l efectiv – scena birourilor din București se va fi stabilizat și se poate confrunța chiar cu o lipsă de spații având în vedere ultimele întârzieri ale proiectelor sau chiar amânarea altora.

În ceea ce privește modalitatea de plată vizată pentru o achiziție, distribuția potențialilor cumpărători a rămas relativ aceeași ca în trecut: o mică parte dintre cumpărători au resurse financiare și intenționează să facă plata cash pentru imobilul dorit, în timp ce marea majoritate au în plan să contracteze un credit bancar.

La capitolul criteriilor de selecție a unui proprietat de acest tip, amplasamentul este factorul cu cea mai mare greutate, urmat fiind de importanța accesului la facilitățile/ulimitatitile disponibile. Pe locul al treilea în clasamentul priorităților se poziționează dimensiunea și forma amplasamentului.

Concluzii privind Cererea solvabilă specifică pentru acest tip de proprietate:

- Cererea pentru cumpărare – moderată, în usoara creștere.

- **Cererea pentru închiriere** – nu exista informatii in acest sens.
- **Potențialii cumparatori:** cererea solvabila vine in principal din partea persoanelor juridice.
- **Interesul investitional:** exista si este in continua crestere. Clientul investitional este interesat de amplasamentele la care situatia juridica este clara iar coeficientii urbanistici sunt generosi;
- **Preferintele manifestate pe piata:** in principal sunt solicitate unitatile cu suprafete plane, forme regulate si deschideri care sa permita accesul facil, amplasate in zone bine echipate dpdv edilitar;
- **Dimensiunea proprietatii:** amplasamentele cu suprafete mai mici au o mai mare cautare in detrimentul celor cu suprafete mari.

Pasul 4. Analiza ofertei (investigarea și previziunea concurenței)

Oferta se referă la disponibilitatea produsului imobiliar în diferitele lui faze de dezvoltare. Un cumpărător are alternativa de a achiziționa/închiria de pe piață un număr mai mare de proprietăți cu caracteristici asemănătoare. În competiție cu acestea intră și proprietatea subiect, care este doar una dintre variantele alternative din totalul celor disponibile pe piață.

Oferta aferentă proprietăților disponibile spre vânzare/închiriere (doar acestea prezintă interes, nu cele care sunt similare dar nu sunt expuse spre vânzare/închiriere), care sunt asimilabile (caracteristicilor și utilității) proprietății subiect se numește **ofertă competitivă**.

Existența ofertei pentru o anumită proprietate la un anumit moment, anumit preț și un anumit loc indică gradul de raritate a acestui tip de proprietate.

Oferta

Piața rămâne aprovizionată în mod adecvat, dar exista niste schimbari. De exemplu, asociatiile in participatiune (Joint Venturile) sunt mult mai predominante intrucat mulți dintre dezvoltatori (în special pe segment rezidențial) doresc să împartă riscul unui proiect nou, în timp ce destul de mulți proprietari de terenuri fără presiune mare de a vinde preferă să fie implicați ca parteneri in proiectele viitoare si obtina astfel randamente mai mari la vânzarea produselor imobiliare finite.

Un aspect important care afectează aprovizionarea cât și perspectiva pe termen scurt este legată de incertitudinile referitoare la dezvoltarea urbană. Pe fondul unei schimbări în administrarea și direcția politică în multe orașe, au existat unele blocaje (cum ar fi în numirea șefului arhitecților în anumite orașe sau înghețarea PUZ-urilor în București); lucrurile se mișcă spre mai bine, spre o mai multă claritate în majoritatea orașelor cu excepția Bucureștiului, unde progresul este lent și conduce la a perspectiva mai tulbure pentru piața terenurilor.

EVOLUTIA PRETURILOR

2021 a avut până acum, destul de puține tranzacții majore, dar aceasta nu evidențiază deloc o cerere superficială, deoarece cumpărătorii așteaptă pur și simplu clarificarea anumitor aspecte. Preturile au fost destul de stabile comparativ cu ultimii 1-2 ani în majoritatea cazuri, însă terenuri foarte bune cu PUD sau PUZ-uri bune pot înregistra o creștere în contextul administrativ actual – până la 15- 20% fata de ultimul an.

Este și adevărat că în mare parte comercianții de tip retail plătesc extra pentru a-și asigura cele mai bune parcele de teren pentru afacerea lor. Ca excepții, am văzut câteva imobile mari care au fost vândute anul trecut și revândute acum, în 2021, pentru prețuri mult mai mari, dar nu am numi asta un nou trend, mai degrabă o excepție interesantă generată în plătite campanii agresive de expansiune a câtorva comercianți de retail.

În ceea ce privește oferta competitivă pentru proprietatea imobiliară subiect, în urma analizei de piață au rezultat următoarele informații:

- oferta de vanzare – suficienta, asociata pe un trend descendent. Nu sunt semnificative

- care sa aduca o schimbare;
 - oferta de inchiriere – nu sunt informatii;
 - stocul total disponibil – mic, aflat in scadere;
 - volumul de livrari asteptate: nu sunt asteptate;
 - prețurile solicitate pentru vânzare* – între 34-50 EUR/mp
 - marja de negociere la vanzare (oferte mature): între 10%-20%
- Reprezintă raportul dintre prețul din oferta maturizata și prețul la care se încheie tranzacția).

* variația prețurilor este antrenată de următoarele aspecte: localizare, facilitati/utilitati, suprafața, acces, amenajari exterioare, imprejmuire, etc;

În anexe sunt prezentate informațiile de piata (oferte de vânzare) colectate din piata specifica pentru proprietatea subiect.

Pasul 5. Analiza interacțiunii dintre cerere și ofertă

Valoarea de piață a unei proprietăți imobiliare este, în cea mai mare măsură, dependentă de poziția sa competitivă pe piața specifică.

Cunoscând caracteristicile proprietății imobiliare evaluate, putem identifica și selecta și alte proprietățile imobiliare competitive (oferta) și putem înțelege avantajele/dezavantajele comparative pe care proprietatea subiect le-o prezintă potențialilor cumpărători (cererea).

Pentru a evidenția conformările pieței pentru o anumită utilizare a unei proprietăți imobiliare, trebuie identificata relația dintre cererea (solubilă și probabilă) și oferta concurențială de pe piața analizată – curentă și viitoare. Această relație arată gradul de echilibru (sau dezechilibru) care caracterizează piața curentă și condițiile ce ar caracteriza piața după o perioadă de prognoză.

Pe termen scurt, oferta imobiliară este relativ fixă și prețul răspunde la cerere. Comparând cererea existentă și potențială cu oferta curentă și anticipată competitivă se poate determina dacă există cerere pentru un număr mai mare de imobile.


Ținând cont de informațiile existente în piață la data evaluării, pentru acest tip de proprietate putem reliefa următoarea situație:

În ce privește vânzarea, piața este caracterizată printr-o cerere aflată într-o usoară creștere, pe fondul unei oferte inferioare cererii. O astfel de piață este uneori numită **pieță a vânzătorilor**, intrucat vanzatorii pot obtine preturi mai mari pentru proprietățile imobiliare disponibile (Acela care deține proprietatea „impune” pretul).

PREVIZIUNI

Prețurile vor rămâne în mare parte stabile cu scaderi si cresteri inregistrate in cazuri exceptionale. Întrucât economia generală și-a revenit deja/a atins nivelul de dinaintea pandemiei, piața terenurilor arată complet diferit decât în 2010-2011, ca urmare a recesiunii care a urmat crizei financiare globale din 2008; de fapt, ar fi greșit să spunem că sectorul terenurilor chiar a suferit o criza. Dezvoltatori de retail si rezidential sunt la fel de activi ca întotdeauna și în timp ce alții rămân activi pe margine asteptand o mai bună claritate cu privire la veniturile lor (în special birouri), există în general un sentiment de optimism cu privire la economia românească pentru următorii câțiva ani - cu excepția oricărui eveniment extern negativ, desigur.

Wage growth, construction costs dwarf residential prices, room to go higher for house prices?



Sursa: REPORT H1 2021 | ROMANIA | Research & Forecast | Colliers

Pasul 6. Previțiunea absorbției proprietății subiect în piață

Prin compararea caracteristicilor proprietății subiect cu cele ale proprietăților competitive, putem determina absorbția proprietății subiect, în condițiile de piață, cerere și ofertă competitivă cunoscute.

În prezent în apropierea României se desfășoară un conflict armat; acest conflict a generat sancțiuni internaționale fără precedent. Sancțiunile radicale aplicate în prezent împotriva Rusiei vor avea consecințe de amploare. Prețurile energiei și ale materiilor prime au urcat, adăugându-se la inflația existentă. Economiiile europene sunt cele mai expuse la risc; se anticipează ca țările care au legături economice strânse cu Ucraina și Rusia vor fi afectate în mod deosebit, existând un risc deosebit de penurie și de întrerupere a aprovizionării, pe lângă presiunea cauzată de aflulul de refugiați.

Mentionăm că prezenta evaluare are la bază ofertele de la data curentă fără a putea anticipa viitoare efecte ale războiului/potențialei crize economice asupra valorii de piață a bunurilor evaluate.

Piața terenurilor este condusă foarte mult de așteptări cu privire la ceea ce vom avea la nivel macro și în economia reală, cu un accent special pe forța de muncă. Dacă lucrurile își revin repede, nu ar trebui să existe probleme majore. Acestea fiind spuse, toate proprietățile imobiliare majore suferă incertitudini crescute: birouri - impactul muncii de acasă pe termen lung, comerțul cu amănuntul - adoptarea accelerată a comerțului electronic și a protecției împotriva pandemiei proiecte viitoare, rezidențiale - securitatea locului de muncă și, de asemenea, impactul de la locul de muncă de acasă, dar cu diferite ramificații.

Răspunsurile la toate aceste întrebări le vom identifica mai degrabă la o scară mai globală decât la nivel de România, așa că trebuie să așteptăm să vedem cum stau lucrurile la nivel internațional.

În ceea ce privește prețurile, ne așteptăm ca lucrurile să rămână mai degrabă plate (cu ajustări de la caz la caz), cu excepția cazului în care lucrurile iau o întorsătură puternică în rău. Dar chiar dacă s-ar împlini un astfel de scenariu, orice mișcare descendentă generalizată a prețurilor nu ar avea un impact imediat, ca în timpul crizei anterioare.

De asemenea o mare diferență față de 2010-2011 este că piața nu este în criză de lichiditate. În general, acest lucru oferă un motiv suplimentar pentru un optimism ușor și speranța unei reveniri mai facile la niveluri similare pe termen mediu și lung.

Sursa: Colliers România Market Report Q1 2020

Cea mai bună utilizare

Conceptul de cea mai bună utilizare reprezintă alternativa de utilizare a proprietății subiect din diferite variante posibile. Aceasta va constitui baza de pornire și va genera ipotezele de lucru necesare procesului de evaluare.

Cea mai bună utilizare este definită ca fiind *utilizarea probabilă rezonabilă și legală a unui teren liber sau a unei proprietăți construite, care este fizic posibilă, fundamentată adecvat, fezabilă financiar și care determină cea mai mare valoare.*

Cea mai bună utilizare este analizată în următoarele situații:

- Cea mai bună utilizare a terenului liber sau considerat a fi liber;

Cea mai bună utilizare a unei proprietăți este determinată după aplicarea celor patru criterii și după eliminarea diferitelor utilizări alternative.

Utilizarea rămasă, care îndeplinește toate cele patru criterii, este cea mai bună utilizare. Pentru a identifica cea mai bună utilizare a terenului considerat liber, am cules de pe piață informații referitoare la terenuri libere amplasate în Zona de nord a mun. Râmnicu Sarat, iesirea spre Focșani, cartier Bariera Focșani.

Pe baza analizei de piață efectuate, am studiat utilizările considerate probabile și rezonabile pe baza conformității cu cele 4 criterii ale celei mai bune utilizări a terenului considerat liber, ținând cont în același timp de specificul zonei și caracteristicile terenului (formă și dimensiuni). În vederea stabilirii celei mai bune utilizări, am analizat utilizările posibile ale proprietății, după cum urmează:

Utilizari probabile in mod rezonabil	CRITERII CMBU			
	Permisă legal	Posibilă fizic	Fezabilă financiar	Maximum productivă
Rezidențial	da	da	da	da
Comercial	da	da	da	nu
Industrial	nu	da	nu	nu

Având în vedere cele prezentate mai sus și concluziile rezultate din analiza pieței specifice, cea mai bună utilizare a proprietății este cea rezidențială.

Ca urmare, *cea mai bună utilizare a terenului considerat liber* este cea actuală, de *teren pretabil pentru dezvoltari imobiliare cu destinație* rezidențială. Această utilizare îndeplinește criteriile care definesc CMBU, și anume:

- este fizic posibilă
- este permisă legal
- este fezabilă financiar
- este maxim productivă

6. Evaluarea proprietatii

Metode de evaluare Valoarea terenului trebuie estimată având în vedere cea mai bună utilizare a acestuia. Chiar dacă terenul are amenajări, valoarea acestuia este estimată prin luarea în considerare a celei mai bune utilizări a lui, și anume, prin considerarea lui ca fiind liber și disponibil pentru dezvoltare ulterioară, respectiv pentru utilizarea cea mai eficientă.

Având în vedere informațiile disponibile, s-a optat pentru una dintre cele 6 metode de evaluare ale terenurilor, prevăzute în GEV 630 – Evaluarea bunurilor imobile, respectiv metoda comparației.

Metoda comparației directe În aplicarea acestei metode sunt analizate, comparate și ajustate vânzările și alte date despre loturi similare, în scopul identificării unui nivel de valoare pentru terenul de evaluat. În procesul de comparație, sunt luate în considerare asemănările și deosebirile între loturi.

Această metodă este recomandată pentru evaluarea terenurilor libere, sau considerate libere pentru scopul evaluării, fiind preferată atunci când există date comparabile suficiente și sigure. Prin această metodă, prețurile și acele informații referitoare la loturi similare, sunt analizate, comparate și corectate în funcție de asemănări sau diferențieri.

La data evaluării, evaluatorul a dispus de informații privind terenuri similare ce au fost tranzacționate recent (mai aproape de data evaluării), informațiile fiind culese din publicațiile de specialitate, în care sunt prezentate diverse oferte (vânzări – cumpărări de terenuri, cu și fără construcții). Ofertele de vânzare ale terenurilor din zona unde se situează proprietatea imobiliară evaluată sunt cuprinse între 34-50 EUR/mp.

În metoda comparației directe valoarea este estimată prin analiza activității pieței pentru tranzacții cu proprietăți similare. Elementele de comparație includ drepturi de proprietate, restricții legale, condiții de finanțare, condiții de vânzare (motivația), condiții de piață (data vânzării), localizarea, caracteristici fizice, utilități disponibile, accesul, deschiderea, etc.

În anexe sunt prezentate datele despre vânzări sau cotații ale unor proprietăți similare sau asemănătoare cu cea evaluată. Aceste date au fost verificate pentru valabilitate și corectitudine prin contactarea vânzătorului.

În Anexe este prezentată procedura de aplicare a metodei și *Grila comparațiilor de piață*. În urma aplicării metodei selectate, a rezultat valoarea proprietății analizate. Aceasta a fost estimată la:

12.900 EUR, echivalent 63.696 LEI

Valoarea nu este afectată de T.V.A.

Analiza rezultatelor și concluzia asupra valorii Valorile rezultate în urma aplicării metodelor de evaluare selectate sunt următoarele:

Metoda comparației directe = 12.900 EUR

Tehnici alternative – metoda extractiei = Nu s-a aplicat

Criteriile care au stat la baza estimării finale a valorii, fundamentată și semnificativă, sunt: adecvarea, precizia și cantitatea de informații.

Adecvarea:

Prin acest criteriu, evaluatorul judecă cât de pertinentă este fiecare metodă, scopul și utilizarea evaluării. Adecvarea unei metode, de regulă, se referă direct la tipul proprietății imobiliare și viabilitatea pieței.

Precizia:

Precizia unei evaluări este măsurată de încrederea evaluatorului în corectitudinea datelor, de calculele efectuate și de corecțiile aduse prețurilor de vânzare a proprietăților comparabile.

Cantitatea informațiilor:

Adecvarea și precizia influențează **calitatea** și relevanța rezultatelor unei metode. Ambele criterii trebuie studiate în raport cu **cantitatea** informațiilor evidențiate de o anumită tranzacție comparabilă sau de o anumită metodă. Chiar și datele care îndeplinesc criteriile de adecvare și precizie pot fi contestate dacă nu se fundamentează pe suficiente informații. În termeni statistici, intervalul de încredere în care va fi valoarea reală, va fi îngustat de informațiile suplimentare disponibile.

Luând în calcul **criteriul adecvării** am constatat că preponderent acest tip de proprietate se tranzacționează în detrimentul închirierii, fiind achiziționat preponderent în scopul dezvoltării imobiliare din punct de vedere industrial de către proprietari. Dpdv al criteriului adecvării abordarea selectată este metoda comparației directe.

Luând în calcul **criteriul preciziei** și al **cantității de informații** am concluzionat că informațiile utilizate în cadrul metodei comparației directe conduc la o încredere ridicată asupra datelor utilizate, cantitatea informațiilor de piață disponibile fiind mare.

În aceste condiții cea mai potrivită metodă este analiza pe perechi de date din cadrul metodei comparației directe. Această metodă îndeplinește **criteriul preciziei** și **criteriul cantității și calității informațiilor**.

Luând în considerare cele de mai sus, opinia evaluatorului este că abordarea cea mai adecvată în cazul de față este metoda comparației directe, în urma aplicării căreia valoarea de piață a proprietății a fost estimată la (rotund):

12.900 EUR, echivalent 63.696 LEI

Valoarea nu este afectată de T.V.A.

la cursul valutar de 4,9377 lei/EUR, valabil pentru data de referință a evaluării.



7. Anexe

Anexa nr. 1 - Metoda comparatiei directe

Comparația directă este metoda recomandată în primul rând pentru evaluarea terenului.

Comparația directă poate fi utilizată pentru evaluarea terenului liber sau considerat liber pentru scopul evaluării. Comparația directă este cea mai utilizată metodă pentru evaluarea terenului și cea mai preferată metodă atunci când sunt disponibile vânzări de terenuri comparabile.

În aplicarea acestei metode sunt colectate, analizate, comparate și ajustate vânzările de loturi și alte date privind parcele similare, în scopul estimării valorii terenului subiect. În procesul de comparație sunt luate în considerare asemănările și deosebirile dintre loturile similare și terenul subiect.

Variabilele luate cel mai des în considerare ca elemente de comparație sunt caracteristicile fizice ale terenului, care se referă la mărimea și forma acestuia, deschiderea la drumul de acces, topografia, localizarea și priveliștea.

Etapile sunt următoarele:

- 1) Sunt colectate date despre vânzările și închirierile finalizate și ofertele active;
- 2) Identificarea asemănărilor și diferențierile dintre aceste date;
- 3) Sortarea informațiilor în funcție de relevanța lor;
- 4) Ajustarea prețurilor comparabilelor pentru a justifica diferențele față de caracteristicile terenului subiect;

Formarea concluziei asupra valorii de piață a terenului evaluat.

PROCESUL DE OBTINERE A INFORMATIILOR RELEVANTE PRIVIND EVALUAREA TERENULUI					
<p>În vederea obținerii de informații relevante din punct de vedere specific proprietății imobiliare subiect, au fost parcurse următoarele patru etape principale:</p> <p>1. <i>Planificarea</i> – În această etapă au fost evidențiate caracteristicile proprietății subiect, determinate în baza informațiilor furnizate de client, informațiilor culese din surse publice de informație și informațiilor culese în timpul inspecției în teren.</p> <p>Caracteristicile considerate relevante includ tipul imobilului, dreptul de proprietate transmisă, condițiile de menținere și vânzare, adresa, amplasarea, suprafața, utilitățile disponibile, accesul, vecinătățile, punctele de interes, principalele artere din zonă etc.</p> <p>2. <i>Colectarea</i> – Această etapă presupune culegerea informațiilor din diverse surse de informație și validarea acestora ori de câte ori este posibil prin verificări înscrucate.</p> <p>3. <i>Analiza</i> – Procesul de analiză are ca scop filtrarea informațiilor, în vederea restrângerii intervalului și identificării de oferte ale unor proprietăți imobiliare similare imobilului evaluat.</p> <p>4. <i>Diseminarea</i> – Presupune finalizarea procesului de obținere a informațiilor relevante și are la bază sinteza etapelor anterioare, prin raportarea într-un format clar și concis a informațiilor relevante identificate.</p> <p>• În cazul prezentării evaluării, procesul de obținere a informațiilor relevante s-a concretizat prin completarea "fișei de colectare a informațiilor de piață", cu date și informații verificate și documentate, privind proprietăți imobiliare similare - oferte spre vânzare, valabile la data evaluării.</p> <p>• Proprietățile imobiliare prezentate în fișa de colectare au caracteristici fizice, juridice și economice similare cu cele ale proprietății subiect (caracteristici care pot fi în mod credibil și rezonabil ajustate pentru ca proprietatea comparabilă să reprezinte un substitut al proprietății subiect).</p>					
FIȘA DE COLECTARE A INFORMATIILOR DE PIATĂ RELEVANTE - TEREN LIBER					
	<i>Subiect</i>	<i>Oferta</i>	<i>Oferta</i>	<i>Oferta</i>	<i>Oferta</i>
Suprafața (mp)	300 mp	300 mp	600 mp	227 mp	500 mp
Preț oferta/vânzare (€/mp)	-	50 €/mp	33,8 €/mp	40 €/mp	40 €/mp
TIPUL COMPARABILII (tranzacție/oferta)	-	oferta	oferta	oferta	oferta
DREPTUL DE PROPRIETATE TRANSMIS	Drept absolut	Drept absolut	Drept absolut	Drept absolut	Drept absolut
RESTRICTII LEGALE (reglementare urbanistică)	Nu sunt	similar	similar	similar	similar
CONDITII DE FINANTARE	Numerar	Numerar	Numerar	Numerar	Numerar
CONDITII DE VANZARE	Nepartinitoare	Nepartinitoare	Nepartinitoare	Nepartinitoare	Nepartinitoare
CONDITII DE PIATA	Curente	Curente	Curente	Curente	Curente
LOCALIZARE	Mun. Ramnicu Sarat, cartier Bariera Focșani, str. Timișului, nr. 27, jud. Buzău	Mun. Ramnicu Sarat, cartier Bariera Focșani, str. Oltilui, nr. 18	Mun. Ramnicu Sarat, cartier Bariera Focșani, str. Timișului	Mun. Ramnicu Sarat, cartier Sarbu, str. Morilor, nr. 23A	Mun. Ramnicu Sarat, str. Bradului, nr. 2
		locatie similara	locatie similara	locatie inferioara	locatie inferioara
SUPRAFATA (mp)	300 mp	300 mp	600 mp	227 mp	500 mp
DESTINATIA (utilizarea terenului)	intravilan	intravilan	intravilan	intravilan	intravilan
ASPECTUL EXTERIOR (strazi, tratamente etc.)	pestrut	pestrut	pestrut	pestrut	pestrut
TOPOGRAFIA/DELTAF	drept	drept	drept	drept	drept
UTILITATI DISPONIBILE	utilitati la limita proprietate	utilitati la limita proprietate	utilitati la limita proprietate	utilitati la limita proprietate	utilitati la limita proprietate
FORMA SI PLATA SI DESCHIDERA	regulata, 2 deschideri	regulata, 3 deschideri	regulata, 1 deschideri	regulata, 1 deschideri	regulata, 2 deschideri

EVALUAREA TERENULUI - ABORD: PRIN PIATA-METODA COMPARATIEI DIRECTE-ANALIZA PE PERECHI DE DATE					
Element de comparatie	Subiect	Comparabila A	Comparabila B	Comparabila C	Comparabila D
Suprafata (mp)	300 mp	300 mp	600 mp	227 mp	500 mp
Pret oferta/vanzare (C/mp)		50 C/mp	34 C/mp	40 C/mp	40 C/mp
ELEMENTE SPECIFICE TRANZACTIUNARI					
TIPUL COMPARABILEI (tranzactie/oferta)		oferta	oferta	oferta	oferta
Marja de negociere din piata specifica (%)	-15%	-15%	-15%	-15%	-15%
Cuquantum ajustare (C/mp)		-7,5 C/mp	-5,1 C/mp	-5,9 C	-6,0 C/mp
PRET ESTIMAT DE TRANZACTIE (C/mp)		43 C/mp	29 C/mp	34 C/mp	34 C/mp
DREPTUL DE PROPRIETATE TRANSMIS	Drept absolut	Drept absolut	Drept absolut	Drept absolut	Drept absolut
Cuquantum ajustare (%)	0%	0%	0%	0%	0%
Cuquantum ajustare (C/mp)		C/mp	C/mp	C/mp	C/mp
PRET AJUSTAT (C/mp)		43 C/mp	29 C/mp	34 C/mp	34 C/mp
RESTRICTII LEGALE (reglementare urbanistica)	Nu sunt	similare	similare	similare	similare
Cuquantum ajustare (%)	0%	0%	0%	0%	0%
Cuquantum ajustare (C/mp)		C/mp	C/mp	C/mp	C/mp
PRET AJUSTAT (C/mp)		43 C/mp	29 C/mp	34 C/mp	34 C/mp
CONDITII DE FINANTARE	Numerar	Numerar	numerar	Numerar	Numerar
Cuquantum ajustare (%)	0%	0%	0%	0%	0%
Cuquantum ajustare (C/mp)		C/mp	C/mp	C/mp	C/mp
PRET AJUSTAT (C/mp)		43 C/mp	29 C/mp	34 C/mp	34 C/mp
CONDITII DE VANZARE	Nepartinitoare	Nepartinitoare	Nepartinitoare	Nepartinitoare	Nepartinitoare
Cuquantum ajustare (%)	0%	0%	0%	0%	0%
Cuquantum ajustare (C/mp)		C/mp	C/mp	C/mp	C/mp
PRET AJUSTAT (C/mp)		43 C/mp	29 C/mp	34 C/mp	34 C/mp
CONDITII DE PIATA	Curente	Curente	Curente	Curente	Curente
Cuquantum ajustare (%)	0%	0%	0%	0%	0%
Cuquantum ajustare (C/mp)		C/mp	C/mp	C/mp	C/mp
PRET AJUSTAT (C/mp)		43 C/mp	29 C/mp	34 C/mp	34 C/mp
ELEMENTE SPECIFICE PROPRIETATII					
LOCALIZARE	Mun. Ramnicu Sarat, cartier Bariera Focsani, str. Timisului, nr. 27, jud. Buzau	Mun. Ramnicu Sarat, cartier Bariera Focsani, str. Olteului, nr. 18	Mun. Ramnicu Sarat, cartier Bariera Focsani, str. Timisului	Mun. Ramnicu Sarat, cartier Sarai, str. Mondai, nr. 23A	Mun. Ramnicu Sarat, str. Brucului, nr. 7
Comparativ cu subiectul		locatie similara	locatie similara	locatie inferioara	locatie similara
Cuquantum ajustare (%)		0%	0%	15%	0%
Cuquantum ajustare (C/mp)		C/mp	0,0 C/mp	5,1 C/mp	C/mp
PRET AJUSTAT (C/mp)		43 C/mp	29 C/mp	39 C/mp	34 C/mp
CARACTERISTICI FIZICE					
SUPRAFATA (mp)	300 mp	300 mp	600 mp	227 mp	500 mp
Cuquantum ajustare (%)		0%	45%	0%	30%
Cuquantum ajustare (C/mp)		0,0 C/mp	12,9 C/mp	0,0 C/mp	10,2 C/mp
DESTINATIA (utilizarea terenului)	intravilan	intravilan	intravilan	intravilan	intravilan
Cuquantum ajustare (%)	0%	0%	0%	0%	0%
Cuquantum ajustare (C/mp)		C/mp	C/mp	C/mp	C/mp
AMENAJARI EXTERIOARE (strazi, trotuare etc)	pietruit	pietruit	pietruit	pietruit	asfaltat
Cuquantum ajustare (%)	0%	0%	0%	0%	-5%
Cuquantum ajustare (C/mp)		0,0 C/mp	0,0 C/mp	0,0 C/mp	-1,7 C/mp
TOPOGRAFIE/RELIEF	drept	drept	drept	drept	drept
Cuquantum ajustare (%)	0%	0%	0%	0%	0%
Cuquantum ajustare (C/mp)		C/mp	C/mp	C/mp	C/mp
UTILITATI DISPONIBILE	utilitati la limita proprietate	utilitati la limita proprietate	utilitati la limita proprietate	utilitati la limita proprietate	utilitati la limita proprietate
Cuquantum ajustare (%)	0%	0%	0%	0%	0%
Cuquantum ajustare (C/mp)		0,0 C/mp	0,0 C/mp	0,0 C/mp	0,0 C/mp
FORMA IN PLAN & DESCHIDERE	regulata, 2 deschideri	regulata, 1 deschidere	regulata, 1 deschidere	neregulata, 1 deschidere	regulata, 2 deschideri
Cuquantum ajustare (%)		2%	2%	10%	0%
Cuquantum ajustare (C/mp)		0,9 C/mp	0,6 C/mp	3,9 C/mp	0,0 C/mp
Total ajustare caracteristici fizice %		2%	47%	10%	25%
Total ajustare caracteristici fizice (C/mp)		0,9 C/mp	13,5 C/mp	3,9 C/mp	8,5 C/mp
PRET AJUSTAT (C/mp)		43,4 C/mp	42,2 C/mp	42,6 C/mp	42,5 C/mp
Cheltuieli pt. aducere la stadiul de teren constructibil	nu	nu este cazul	nu este cazul	nu este cazul	nu este cazul
Cuquantum ajustare (%)		0%	0%	0%	0%
Cuquantum ajustare (C/mp)		C/mp	C/mp	C/mp	C/mp
PRET AJUSTAT (C/mp)		43 C/mp	42 C/mp	43 C/mp	43 C/mp
Ajustare totala bruta absoluta (C)		0,9 C	13,5 C	8,9 C	11,9 C
Ajustare totala procentuala absoluta (%)		2%	47%	27%	30%
Numarul de ajustari	(buc.)	1	2	2	2
VALOARE DE PIATA * :		43 C/mp	13.900 C	63.600 C	63.600 C


* Conform GBV 630/Art. 53, valoarea de piata a unui teren este determinata de proprietatea imobiliară (Cp_A), care este cea mai apropiata de piata fizic, juridic si economic. Deoarece statul subiect si al piatai pretului carei s-au efectuat cele mai mari ajustari





Mandricel

Anexa nr. 2 - Fotografii:


Acces si vecinatati



Acces si vecinatati




Perspectiva asupra terenului



Perspectiva asupra terenului

Anexa nr. 3 – Localizare in zona



Sursa: <https://geoportal.ancpi.ro/geoportal/imobile/Harta.html>




Sursa: Google Maps

Anexa nr. 4 – Informații de piață
Comparabila teren A

Teren casa Rm Sarat

15 000 EUR negociabil

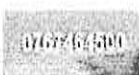
15.000 EUR negociabil



Descriere

Procedura de vânzare în acest Rm Sarat cartierul Focșani, vizavi de strada caza Petoni, str. Oltului, nr.18 | 100 m teren cu poartă. Terenul are toate actele în regulă și este dotat cu gaze, electricitate, telefonie și suprafață de 300 mp. Dotat cu gaze, apă caldă la pământ, apă caldă, curent electric, poartă.

Vezi oferta pe www.publi24.ro



<https://www.publi24.ro/anunturi/ imobiliare/de-vanzare/terenuri/teren-intravilan/anunt/teren-casa-rm-sarat/fhh478d392d8791gdg9i1ffi29ffG358g.html>

50 E/mp, Ramnicu Sarat, cartier Bariera Focșani, str. Oltului, nr. 18, similar, 300 mp, intravilan, drept, pietruit, utilități la limita proprietatii, regulata, 1 deschidere, informatii obtinute telefonic



Adresa: Ramnicu Sarat, str. Oltului, nr. 18
Căminul nr. 18, Ramnicu Sarat








Număr de telefon: 0767767400

0767767400


Valentin
0767767400
0767767400



Foto din anunt



Comparabila teren B



Râmnicu Sărat (BZ)

100.000 Lei

Proprietar

+40 737 967 155



100.000 €

+40 737 967 155

Catalin

Teren intravilan 600mp

Vand teren, suprafata 600mp, bariera focsani, dotat cu gaze si curent. Pret fix 100000lei

100.000 €

Râmnicu Sărat (BZ)



100.000 €

Tranzactie
Tip proprietate

Vanzare
Teren intravilan


Informații

titlu: <https://www.olx.ro/d/oferta/teren-intravilan-600mp-100000lei>

Etichete

<https://www.olx.ro/d/oferta/teren-intravilan-600mp-100000lei>

34 E/mp, (100.000 Lei), cartier Bariera Focsani, str. Timisului, similar, 600 mp, intravilan, drept, pietruit, utilitati la limita proprietatii, regulata, 1 deschidere, Sursa Argus, Informatii detaliate telefonice



Comparabila teren C

Teren de vânzare

9 000 EUR negociabil

0766 83370

Doar în prezentarea online
continuărilor. Mai multe detalii?

10/10/2023

Detalii despre anunțul

0/0/0

0/0/0

0/0/0



Ionut Poparian

0/0/0

0/0/0

0/0/0

Distribuie anunțul pe



0/0/0

Descriere

Amplasament intravilan, teren de vânzare, suprafață 227mp, situat în cartierul Sarbi, județul Iași. Mai multe detalii la telefon.

Vizualizare în galeria de imagini






0/0/0

<https://www.publi24.ro/anunturi/ imobiliare/de-vanzare/terenuri/teren-intravilan/anunt/teren-de-vanzare/1830gd8042df7geie9fd2f316040375i.html>

40 E/mp, cartier Sarbi, str. Morilor, nr. 23A, mai puțin favorabil, intravilan, drept, pietruit, utilitati la limita proprietatii, neregulata (trapez), 1 deschidere, informatii obtinute telefonic

Foto din anunt






PLANUL DE AMPLASAMENT AL TERENULUI



Detalii tehnice și descrieri ale terenului și construcțiilor. Conține informații despre suprafața terenului, dimensiunile construcțiilor și alte date tehnice relevante.

IRIDELIA NICOLAE
Conținutul prezentei planșă este în conformanță cu proiectul de amplasament și descrierea terenului și construcțiilor.
Data: 15.05.2019

IRIDELIA NICOLAE
Conținutul prezentei planșă este în conformanță cu proiectul de amplasament și descrierea terenului și construcțiilor.
Data: 15.05.19



Comparabila teren D

Vand teren intravilan 500m Ramnicul Sarat

20 000 EUR



Descriere

Terenul este nou, bun pentru a construi o casa, de a avea o curte si o placuta privelie pe la casele din strada. In apropiere sunt scolare, spitale, magazine, garaj, terenuri pentru a pune o curte sau un teren de sport.



<https://www.publi24.ro/anunturi/ imobiliare/de-vanzare/terenuri/teren-ptr-casa/anunt/vand-teren-intravilan-500m-ramnicul-sarat/e84e586g008e7757d5f81g08e0eg38g4.html>

40 E/mp, str. Bradului, nr. 2, peste pod spre Oreavu, similar, 500 mp, intravilan, drept, asfaltat, utilitati la limita proprietatii, regulata, 2 deschideri, informatii obtinute telefonic



Buna ziua! Interesati de oferta dumneavoastra? Mai multe detalii...

Amplasament




Adresa

Numar de telefon

Papacri Alexandru





Distribuie anuntul pe



700 Vile Si Apartamente

Amplasament

Foto din anunt



Anexa nr. 5 – Documente



ORGANISMUL NAȚIONAL AL INGINERILOR DE CADASTRU ȘI TOPOGRAFIE
 INSTITUTUL NAȚIONAL DE CADASTRU ȘI TOPOGRAFIE

**EXTRAS DE CARTE FUNCIARĂ
 PENTRU INFORMARE**

Carte Funciara Nr. 22742 Râmnicu Sărat

Nr. Inscris 40773
 24 14
 07
 Anul 2021



A. Partea I. Descrierea imobilului:

Teren intravilan

Nr. Cl. vec. nr. 7386
 Cu cadastru vecinal 130

Adresa: Loc. Râmnicu Sărat, Cartier Bariera Horezan, str. Ion Săcu, Nr. 27, Județ Sărat

Nr. Nr. cadastral Nr. Cl. Topografic	Suprafață (mp)	Observații / Referințe
100634	500	Teren intravilan

B. Partea II. Proprietari și acte

Inscrisuri privind dreptul de proprietate și alte drepturi reale	Referințe
40773 / 24/09/2010 Act de înregistrare nr. 1701 din 22/09/2010 emis de BRN MARIA ELONICA MI DUMITRASCU CRISTINA RĂZBOI de vânzare a terenului nr. 7386 în cadrul cadastrului Terenului Râmnicu Sărat, județ Sărat, în baza actului nr. 1346 din 27/12/2001 emis de Guvernul României (președintele MINISTERUL APĂRĂRI NAȚIONALE) de înregistrare drept de PROPRIETATE, detinut prin PROPRIETATE, cota actuală 50 1) MUNICIPIUL RÂMNICU SĂRAT, în administrare Consiliul Local Râmnicu Sărat Lege nr. 51088 din 15/01/2007	A
(B) Act de vânzare cumpărare cadastral vecini 1009 în cadrul cadastrului Terenului Râmnicu Sărat, județ Sărat, în baza actului nr. 1346 din 27/12/2001 emis de Guvernul României (președintele MINISTERUL APĂRĂRI NAȚIONALE) de înregistrare drept de PROPRIETATE, detinut prin PROPRIETATE, cota actuală 50 1) MUNICIPIUL RÂMNICU SĂRAT în administrare Consiliul Local Râmnicu Sărat Lege nr. 51088 din 15/01/2007	A
(B) de înregistrare numărul cadastral vecini 1009 în cadrul cadastrului Terenului Râmnicu Sărat, județ Sărat, în baza actului nr. 1346 din 27/12/2001 emis de Guvernul României (președintele MINISTERUL APĂRĂRI NAȚIONALE)	A
100634 / 26/07/2021 Act Administrativ nr. 1411 din 26/07/2021 emis de Primăria Râmnicu Sărat, Act Administrativ nr. 257 din 10/12/2009 emis de Primăria Râmnicu Sărat de înregistrare a listării colțurilor de proprietate a adresei imobilului	A

C. Partea III. SARCINI

Inscrisuri privind dezmembrămintele dreptului de proprietate, drepturi reale de garanție și sarcini	Referințe
0	

Se va verifica dacă informațiile din această carte funciara sunt corecte și complete în baza informațiilor din Nr. 10/12/2001.

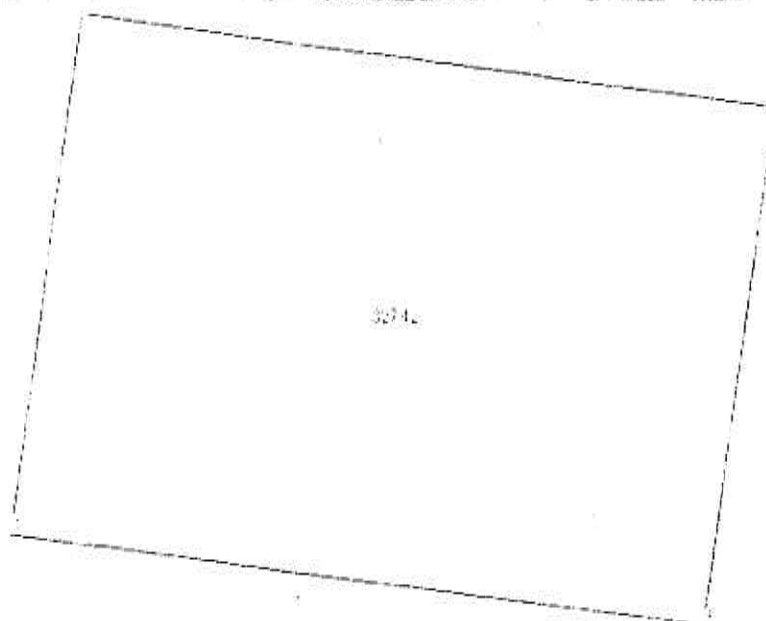
Carte funciara Nr. 12742 Comuna/Oras/Municipiu: Mândraia Sat
 Anexa Nr. 1 La Partea I

Teren

Nr. cadastral	Suprafata (mp)	Observatii / Referinta
37742	300	

* Suprafata este determinata in planul de proiectie Stere 70.

DETALIUL NR. 0001



Date referitoare la teren

Id. Ob.	Categoria folosinta	Stat. legal	Suprafata (mp)	Lat. a	Partea	Nr. locu	Observatii / Referinta
1	terit constructii	DA	300				

Lungime Segmente

1) Valorile lungimilor segmentelor sunt obtinute din proiectie in plan.

Punct Inceput	Punct sfarsit	Lungime segment (m)
1	2	19,565
2	3	15,038
3	4	20,005
4	1	14,983

** Lungimile segmentelor sunt determinate in plan de proiectie Stere 70 si sunt rotunjite la 1 milimetru.

*** Distanța dintre puncte este formată din segmente cumulate ce sunt mai mici decât valoarea 1 milimetru.

Carte Funciara Nr. 32743 Comuna/Oraș/Municipiu Râmnicu Sărat

Extrasul de carte funciara generat prin sistemul informatic integrat al ANCFI conține informații din cartea funciara active la data generării. Acesta este valabil în condițiile prevăzute de art. 7 din Legea nr. 455/2001, republicată cu art. 3 din C.U.G. nr. 41/2016, exclusiv în mediul electronic, pentru activități și procese administrative prevăzute de legislația în vigoare. Valabilitatea poate fi extinsă și în forma fizică a documentului, fără semnătura olografă, cu acceptul expres sau procedurii ai instituției publice din arhivă care a solicitat prezentarea acestui extras.
Verificarea corectitudinii și veridicității informațiilor conținute de document se poate face la adresa www.ancpi.ro/verificare, folosind codul de verificare online disponibil în acest scop. Codul de verificare este valabil 30 de zile calendaristice de la momentul generării documentului.

Data și ora generării:
14/07/2025, 12:59



Oficiul de Cadastru și Publicitate Imobiliară BUZAU
 Biroul de Cadastru și Publicitate Imobiliară Buzau

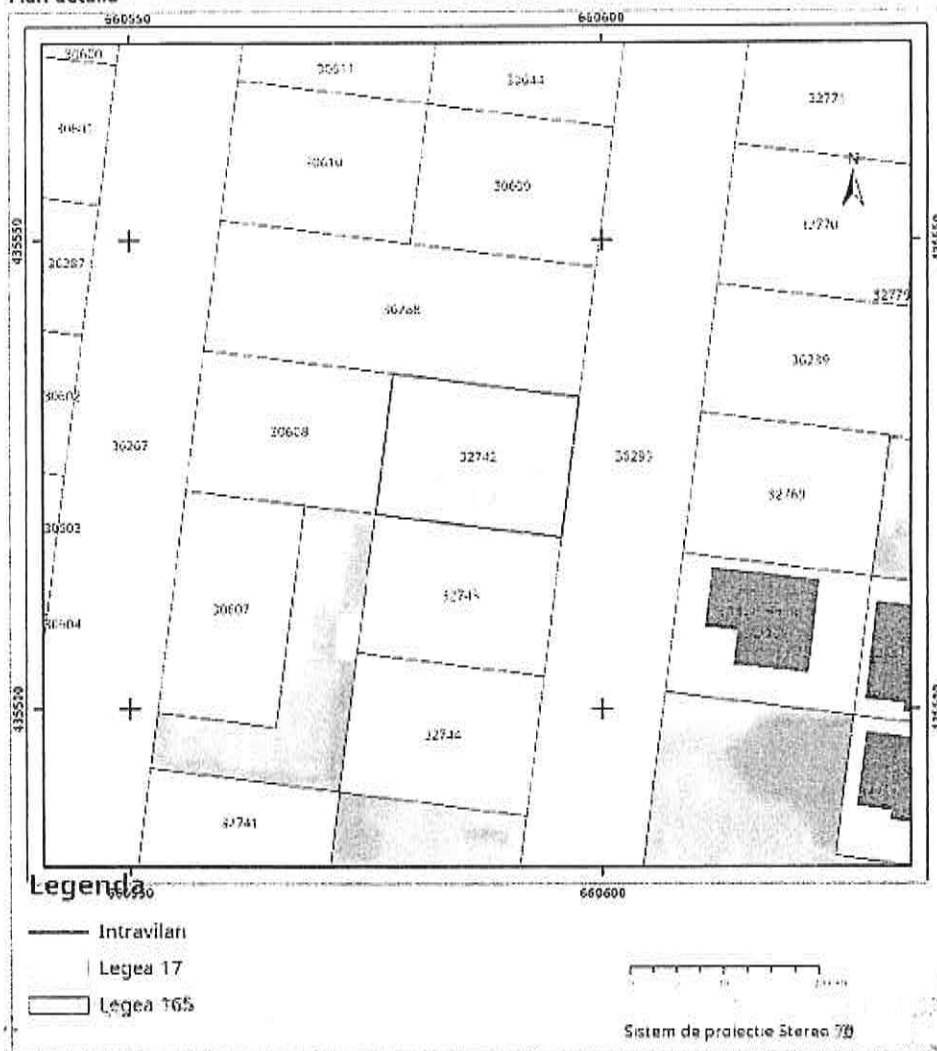


EXTRAS DE PLAN CADASTRAL

pentru imobilul cu IE 32742, UAT Râmnicu Sărat / BUZAU,
 Loc. Râmnicu Sărat, Cartier Bariera Focsani, Str. Timisului,
 Nr. 27

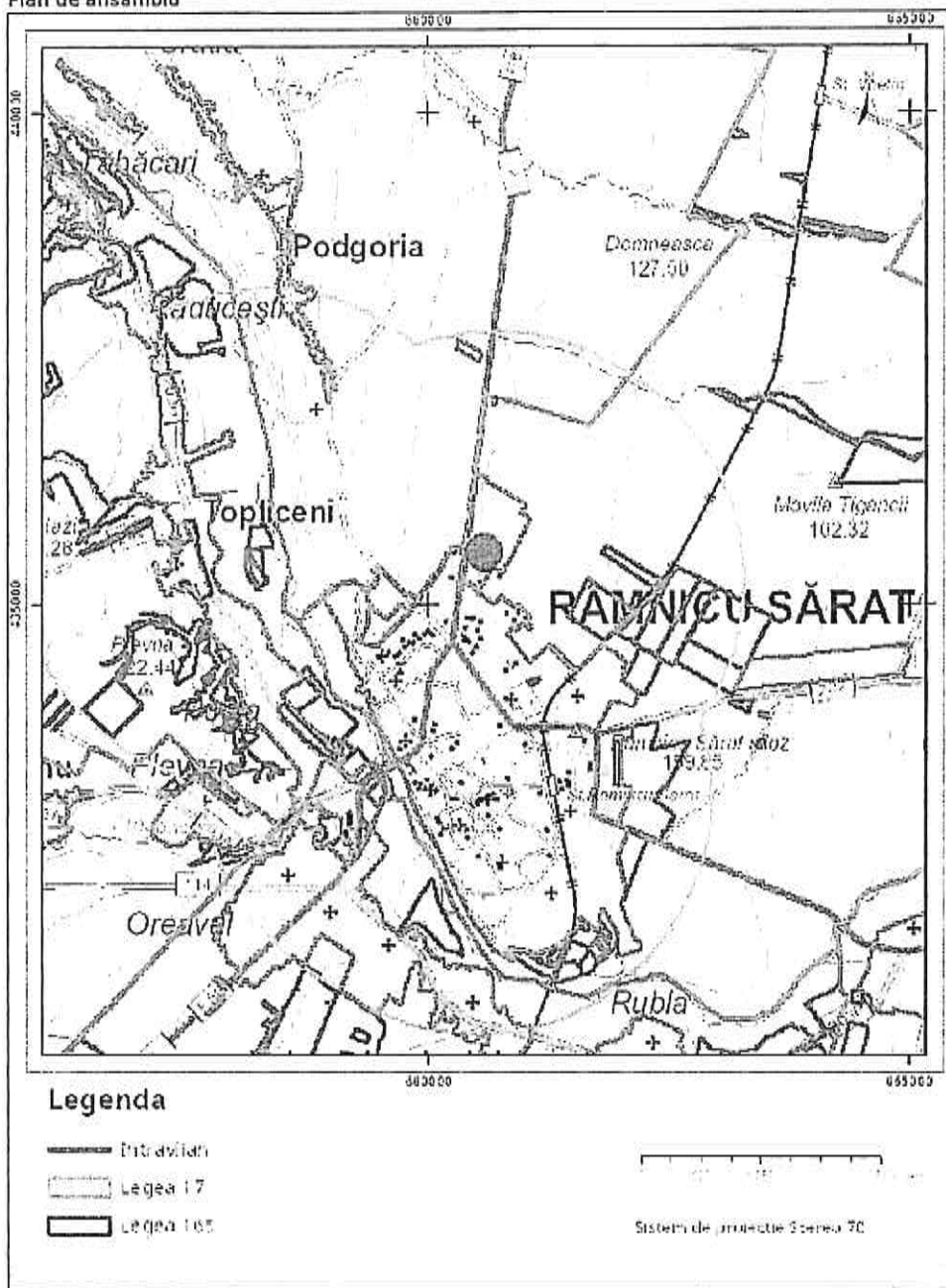
Nr. seriere	101073
Zona	25
Luna	07
Anul	2023

Teren: 300 mp
 Teren: Intravilan
 Categoria de folosinta(mp): Curti Construcții 300mp
 Plan detaliu



Ceoul de verificare din acest poartă fi folosit pentru verificarea autenticității documentului la adresa <http://www.ancp.ro/verificare> (Fig. 3.30)

Plan de ansamblu



Sarcini tehnice (intersecții cu limitele legilor speciale)
Legea 17, Art. 3 □

Semnat electronic

Ultima actualizare a geometriei: 27-07-2021
Data și ora generării: 25-07-2023 16:22

Fisa activ fix

Data: 27-07-2023

Pozitie curenta= Stare: Activ

Administrator	Municipiu Ramnicu Sarat		
NrInventar	1860	Grupa	5
Data receptie/PIF	01-04-2011	Codul de clasificare	5
Valoare	15,091.83	Data inceput amortizare	01-04-2011
Amortizare lunara	0.00	Data amortizare completa	
Denumire activ fix / Caracteristici tehnice		Durata normata de functionare	0
TEREN Cartier Bariera Focsani - Extindere, parcela 28, lot , Strada Timisului, nr. 27, lit. , bl. , in suprafata de 300 mp		Durata ramasa	0
TEREN EXT.BARIERA FOCSANI P28 S=300MP		Valoare amortizata	0.00
Activ-Privat		Valoare ramasa de amortizat	0.00
Clasificare contabila	211.01.00.02 terenuri din domeniul privat al statului		
Cont de amortizare	Fara amortizare		
Obiectiv			
Loc de folosinta	EXT. BARIERA FOCSANI	Angajat	RAMNICU SARAT

Plan amortizare pentru anul 2023

1	2	3	4	5	6	7	8	9	10	11	12
0.00	0.00	0.00	0.00	0.00	0.00	0.00	0.00	0.00	0.00	0.00	0.00

Istoric operatii

Data	Stare / Tip operatie / Domeniu / Administrator / Durata suplimentara	Valoare adaugata	Valoare finala
30-11-2021	Pozitie curenta= Stare: Activ / Reevaluare / Privat / Municipiu Ramnicu Sarat	1,995.83	15,091.83
31-08-2018	Pozitie istoric= Stare: Activ / Reevaluare / Privat / Municipiu Ramnicu Sarat	7,977.52	13,096.00
01-01-2018	Pozitie istoric= Stare: Activ / Modificare informatii generale / Privat / Municipiu Ramnicu Sarat	0.00	5,118.48
01-01-1900	Pozitie istoric= Stare: Activ / Adaugare / Privat / Municipiu Ramnicu Sarat	0.00	5,118.48

Elemente de identificare

Adresa = Strada TIMISULUI, Nr. 27, Parcela = 28.00 ,Categorie = Intravilan ,CategorieDeFolosinta = Intravilan ,Destinatie = Intravilan ,NumarCadastral = 0 ,NumarCarteFunciara = 0 ,Suprafata = 0,00

**Comisia pentru amenajarea teritoriului,
urbanism, protectie mediu si turism**

AVIZ

asupra proiectului de hotarare privind aprobarea oportunitatii vanzarii prin licitatie publica a unor bunuri imobile -terenuri, cu destinatia de construire locuinte -proprietate personala, cu respectarea reglementarilor urbanistice stabilite prin PUG, PUD sau PUZ si functiunile permise ale zonei, terenuri apartinand domeniului privat al Municipiului Rm.Sarat

Comisia pentru amenajarea teritoriului, urbanism, protectie mediu si turism, intrunita in sedinta din data de 30.08.2023 a analizat ***Proiectul de hotarare privind aprobarea oportunitatii vanzarii prin licitatie publica a unor bunuri imobile -terenuri, cu destinatia de construire locuinte -proprietate personala, cu respectarea reglementarilor urbanistice stabilite prin PUG, PUD sau PUZ si functiunile permise ale zonei, terenuri apartinand domeniului privat al Municipiului Rm.Sarat***, in scris la punctul 9 de pe ordinea de zi a sedintei ordinare a Consiliului Local al Municipiului Rm.Sarat din data de 31.08.2023.

In conformitate cu prevederile art.136, alin.(3), lit.b) si alin.(8), lit.c) din O.U.G nr.57/2019 privind Codul Administrativ, Comisia pentru amenajarea teritoriului, urbanism, protectie mediu si turism avizeaza **FAVORABIL** proiectul de hotarare mai sus mentionat.

Prezentul aviz a fost adoptat cu respectarea prevederilor art.125, alin.(2) din O.U.G nr.57/2019 privind Codul Administrativ, cu un numar de 6 voturi pentru, ___-___ abtineri si ___-___ voturi impotriva din numarul total de 7 consilieri locali din componenta comisiei si 6 consilieri locali prezenti.

**Comisia pentru amenajarea teritoriului,
urbanism, protectie mediu si turism,**

Presedinte,

Domnul consilier Grigoras Nelu



**Redactat,
Secretar,**

Consilier local Neculaiasa-Pavel Vasiliță

ROMANIA
JUDETUL BUZAU
MUNICIPIUL RAMNICU SARAT
CONSILIUL LOCAL

Comisia pentru activitati economico-financiare si agricultura

AVIZ

asupra proiectului de hotarare privind aprobarea oportunitatii vanzarii prin licitatie publica a unor bunuri imobile -terenuri, cu destinatia de construire locuinte -proprietate personala, cu respectarea reglementarilor urbanistice stabilite prin PUG, PUD sau PUZ si functiunile permise ale zonei, terenuri apartinand domeniului privat al Municipiului Rm.Sarat

Comisia pentru activitati economico-financiare si agricultura, intrunita in sedinta din data de 30.08.2023 a analizat ***Proiectul de hotarare privind aprobarea oportunitatii vanzarii prin licitatie publica a unor bunuri imobile -terenuri, cu destinatia de construire locuinte -proprietate personala, cu respectarea reglementarilor urbanistice stabilite prin PUG, PUD sau PUZ si functiunile permise ale zonei, terenuri apartinand domeniului privat al Municipiului Rm.Sarat***, inregistrat la punctul 9 de pe ordinea de zi a sedintei ordinare a Consiliului Local al Municipiului Rm.Sarat din data de 31.08.2023.

In conformitate cu prevederile art.136, alin.(3), lit.b) si alin.(8), lit.c) din O.U.G nr.57/2019 privind Codul Administrativ, Comisia pentru activitati economico-financiare si agricultura avizeaza **FAVORABIL** proiectul de hotarare mai sus mentionat.

Prezentul aviz a fost adoptat cu respectarea prevederilor art.125, alin.(2) din O.U.G nr.57/2019 privind Codul Administrativ, cu un numar de **6** voturi pentru, ___-___ abtineri si ___-___ voturi impotriva din numarul total de 7 consilieri locali din componenta comisiei si 6 consilieri locali prezenti.

Comisia pentru activitati economico-financiare si agricultura,

Președinte,

Domnul consilier Ionescu Stefan



**Redactat,
Secretar,**

Consilier local Apostol Marieana

ROMANIA
JUDETUL BUZAU
MUNICIPIUL RAMNICU SARAT
CONSILIUL LOCAL
Comisia juridica, de disciplina si validare

AVIZ

asupra proiectului de hotarare privind aprobarea oportunitatii vanzarii prin licitatie publica a unor bunuri imobile -terenuri, cu destinatia de construire locuinte -proprietate personala, cu respectarea reglementarilor urbanistice stabilite prin PUG, PUD sau PUZ si functiunile permise ale zonei, terenuri apartinand domeniului privat al Municipiului Rm.Sarat

Comisia juridica, de disciplina si validare, intrunita in sedinta din data de 30.08.2023 a analizat **Proiectul de hotarare privind aprobarea oportunitatii vanzarii prin licitatie publica a unor bunuri imobile - terenuri, cu destinatia de construire locuinte -proprietate personala, cu respectareareglementarilor urbanistice stabilite prin PUG, PUD sau PUZ si functiunile permise ale zonei, terenuri apartinand domeniului privat al Municipiului Rm.Sarat**, in scris la punctul 9 de pe ordinea de zi a sedintei ordinare a Consiliului Local al Municipiului Rm.Sarat din data de 31.08.2023.

In conformitate cu prevederile art.136, alin.(3), lit.b) si alin.(8), lit.c) din O.U.G nr.57/2019 privind Codul Administrativ, Comisia juridica, de disciplina si validare avizeaza **FAVORABIL** proiectul de hotarare mai sus mentionat.

Prezentul aviz a fost adoptat cu respectarea prevederilor art.125, alin.(2) din O.U.G nr.57/2019 privind Codul Administrativ, cu un numar de **5** voturi pentru, ___-___ abtineri si ___-___ voturi impotriva din numarul total de 7 consilieri locali din componenta comisiei si 5 consilieri locali prezenti.

**Comisia juridica, de disciplina si validare,
Presedinte
Domnul consilier Florian Nicolae**



**Redactat,
Secretar,
Consilier local Dorobantu Voichita Maria**

ROMANIA
JUDETUL BUZAU
MUNICIPIUL RAMNICU SARAT
CONSILIUL LOCAL

**Comisia pentru cultura, culte, invatamant, munca, sanatate
si protectia persoanelor aflate in nevoie**

AVIZ

asupra proiectului de hotarare privind aprobarea oportunitatii vanzarii prin licitatie publica a unor bunuri imobile -terenuri, cu destinatia de construire locuinte -proprietate personala, cu respectarea reglementarilor urbanistice stabilite prin PUG, PUD sau PUZ si functiunile permise ale zonei, terenuri apartinand domeniului privat al Municipiului Rm.Sarat

Comisia pentru cultura, culte, invatamant, munca, sanatate si protectia persoanelor aflate in nevoie, intrunita in sedinta din data de 30.08.2023 a analizat **Proiectul de hotarare privind aprobarea oportunitatii vanzarii prin licitatie publica a unor bunuri imobile -terenuri, cu destinatia de construire locuinte -proprietate personala, cu respectarea reglementarilor urbanistice stabilite prin PUG, PUD sau PUZ si functiunile permise ale zonei, terenuri apartinand domeniului privat al Municipiului Rm.Sarat**, in scris la punctul 9 de pe ordinea de zi a sedintei ordinare a Consiliului Local al Municipiului Rm.Sarat din data de 31.08.2023.

In conformitate cu prevederile art.136, alin.(3), lit.b) si alin.(8), lit.c) din O.U.G nr.57/2019 privind Codul Administrativ, Comisia pentru cultura, culte, invatamant, munca, sanatate si protectia persoanelor aflate in nevoie avizeaza **FAVORABIL** proiectul de hotarare mai sus mentionat.

Prezentul aviz a fost adoptat cu respectarea prevederilor art.125, alin.(2) din O.U.G nr.57/2019 privind Codul Administrativ, cu un numar de **6** voturi pentru, ___-___ abtineri si ___-___ voturi impotriva din numarul total de 7 consilieri locali din componenta comisiei si 6 consilieri locali prezenti.

**Comisia pentru cultura, culte, invatamant, munca, sanatate
si protectia persoanelor aflate in nevoie,**

Președinte,

Doamna consilier Sava Manuela-Camelia



**Redactat,
Secretar,**

Consilier local Andreiu Silviu-Mihai