

PROIECT DE HOTARARE
privind aprobarea Registrului Local al Spatiilor Verzi din intravilanul
Municipiului Rm.Sarat

Consiliul Local al municipiului Râmnicu-Sărat, județul Buzău, întrunit în ședința de lucru ordinara in data de _____;

Având în vedere:

- expunerea de motive a Primarului municipiului Rm.Sarat;
- raportul Compartimentului Administrare Patrimoniu din cadrul aparatului de specialitate al primarului municipiului Rm. Sarat;
- avizul comisiei de specialitate a Consiliului local;
- prevederile art.16, alin.1 si alin.2 coroborat cu prevederile art.17 din Legea nr.24/2007 privind reglementarea si administrarea spatiilor verzi din intravilanul localitatilor, republicata, actualizata;
- prevederile Ordinului nr.1466/17.05.2010 al Ministerului Dezvoltarii Regionale si Turismului pentru modificarea Ordinului ministrului dezvoltării, lucrărilor publice și locuințelor nr. 1.549/2008 privind aprobarea Normelor tehnice pentru elaborarea Registrului local al spațiilor verzi;
- procedura de elaborare a Registrului local al Spatiilor Verzi din intravilanul Municipiului Rm.Sarat conform contract nr.7400 din 06.04.2016 (proces-verbal de receptie la terminarea lucrarilor nr.26629/28.11.2016)
- prevederile art.36, alin.2, lit.b coroborat cu alin.4, lit.f din Legea nr. 215/2001 a administrației publice locale, republicata, actualizata;

Luand in considerare dispozitiile Legii nr.24/2000 privind normele de tehnica legislativa la elaborarea actelor normative republicata, cu modificarile si completarile ulterioare;

În temeiul art.39 alin.1, art.45 alin.1 si art.115 alin.1 lit.b din Legea nr.215/2001 a administrației publice locale, republicata, actualizata;

HOTĂRĂȘTE:

Art.1. Se aproba Registrul Local al Spatiilor Verzi din intravilanul Municipiului Rm.Sarat, conform anexei nr.1, care face parte integranta din prezenta hotarare (suport hartie si suport digital).

Art.2. Regimul juridic al spatiilor verzi este cel prevazut de Legea nr.24/2007 privind reglementarea si administrarea spatiilor verzi din intravilanul localitatilor, republicata, actualizata.

Art.3. Registrul Local al Spatiilor Verzi din intravilanul Municipiului Rm.Sarat va fi avut in vedere la intocmirea documentatiilor de urbanism, precum si la eliberarea certificatelor de urbanism si autorizatiilor de construire.

Art.4. Actualizarea Registrului Local al Spatiilor Verzi din intravilanul Municipiului Rm.Sarat se va face ori de cate ori intervin modificari.

Art.5. Registrul Local al Spatiilor Verzi din intravilanul Municipiului Rm.Sarat se arhiveaza dupa cum urmeaza:

- a) 1 exemplar la Arhitectul Sef;
- b) 1 exemplar la Serviciul Urbanism;
- c) 1 exemplar la Compartimentul Administrare Patrimoniu;

d) 1 exemplar la Compartimentul Unitatea Municipala pentru Monitorizarea Serviciilor Comunitare de Unitati Publice.

Art.6. Cu aducerea la îndeplinire a prezentei hotarari se insarcineaza Primarul municipiului Rm.Sarat prin Arhitectul Sef, Serviciul Urbanism, Compartimentul Administrare Patrimoniu si Compartimentul Unitatea Municipala pentru Monitorizarea Serviciilor Comunitare de Unitati Publice din cadrul aparatului d especialitate al primarului Municipiului Rm.Sarat, respectiv toate institutiile subordonate Consiliului local cu atributii in domeniu (Administratia Domeniului Public, Politia Locala, etc).

Art.7. Prezenta hotarare se aduce la cunostinta publica, respectiv se comunica Primarului municipiului Rm. Sarat, celor nominalizati cu ducerea la indeplinire si se comunica Institutiei Prefectului Judetului Buzau in vederea exercitarii controlului cu privire la legalitate.

**Initiator,
Primar,
Cirjan Sorin Valentin**



**Contrasemnează,
Secretar,
Vagyas-Davidoiu Manuela**



ROMÂNIA
MUNICIPIUL RÂMNICU SĂRAT



Cert. no. AJAEU/10/11995

Str. N.Bălcescu nr. 1, Râmnicu-Sărat, Tel: 0238.561946; Fax: 0238.561947
Web: www.primariermsarat.ro E-mail: primarie_rmsarat@primariermsarat.ro
Nr. înregistrare ANSPDCP: 20680

Nr. 6194/15.03.2017
PRIMAR

EXPUNERE DE MOTIVE

la proiectul de hotărâre privind aprobarea Registrului Local al Spațiilor Verzi din intravilanul Municipiului Rm.Sărat

Având în vedere:

- prevederile art. 16, alin. (1) și alin. (2) din Legea nr. 24/2007 privind reglementarea și administrarea spațiilor verzi din intravilanul localităților, republicată, ce stipulează:

„ (1) Autoritățile administrației publice locale au obligația să țină evidența spațiilor verzi de pe teritoriul unităților administrative, prin constituirea registrelor locale ale spațiilor verzi, pe care le actualizează ori de câte ori intervin modificări.

(2) Evidența spațiilor verzi are drept scop organizarea folosirii raționale a acestora, a regenerării și protecției lor eficiente, cu exercitarea controlului sistematic al schimbărilor calitative și cantitative, precum și asigurarea informațiilor despre spațiile verzi.”;

- prevederile art. 17 din actul normativ mai sus enunțat, conform cărora:

„ (1) Obligația organizării și conducerii registrelor spațiilor verzi revine autorităților administrației publice locale.

(2) Registrul local al spațiilor verzi este un sistem informațional care cuprinde datele tehnice ale tuturor spațiilor verzi conform indicilor de calitate și cantitate.

(3) Registrele locale ale spațiilor verzi vor fi făcute publice și vor putea fi consultate la sediile autorităților administrației publice locale.”;

- prevederile Ordinului nr. 1.549/2008 privind aprobarea Normelor tehnice pentru elaborarea Registrului local al spațiilor verzi din intravilanul localităților, actualizat;

Reținând faptul că la nivelul autorității administrației publice locale a Municipiului Rm.Sărat, s-a încheiat acțiunea de elaborare a Registrului Local al Spațiilor Verzi din intravilanul Municipiului Rm.Sărat conform următoarelor înscrieri:

- adresa nr. 27/31.10.2016 a executantului;
- Referatul de verificare și recepție lucrări „Realizarea Registrului Local al Spațiilor verzi din intravilanul Municipiului Rm.Sărat”, înregistrat sub nr. 25114/11.11.2016;
- adresa nr. 30/24.11.2016 emisă de executant;
- Procesul-verbal de recepție la terminarea lucrărilor, înregistrat sub nr. 2669/28.11.2016, întocmit de Comisia de verificare a lucrărilor din cadrul contractului de servicii nr. 7400/06.04.2016, având ca obiect „Realizarea Registrului Local al Spațiilor verzi din intravilanul Municipiului Rm.Sărat”, constituită prin Dispoziția Primarului Municipiului Rm.Sărat nr. 1471/02.11.2016;

Raportat la domeniul de competență al autorității deliberative, conform stipulațiilor art. 36, alin. (2), lit. b) și alin. (4), lit. e) din Legea nr. 215/2001 a administrației publice locale, republicată, actualizată;

Supun spre analiză și aprobare Consiliului local al Municipiului Rm.Sărat, proiectul de hotărâre privind aprobarea Registrului Local al Spațiilor Verzi din intravilanul Municipiului Rm.Sărat, cu rugămintea de a fi adoptat în forma redactată.

Inițiator,
Primarul Municipiului Rm.Sărat,
Cîrjan Sorin-Valentin





ROMÂNIA

MUNICIPIUL RÂMNICU- SĂRAT



Str. N.Bălcescu nr. 1, Râmnicu-Sărat, Tel: 0238.561946; Fax: 0238.561947
Web: www.primariermsarat.ro E-mail: primarie_rmsarat@primariermsarat.ro
Nr. înregistrare ANSPDCP: 20680

Nr. 6193/15.03.2017

RAPORT DE SPECIALITATE

la proiectul de hotărâre privind aprobarea Registrului Local al Spațiilor Verzi din intravilanul Municipiului Rm.Sărat

Conform prevederilor din Legea nr. 24/2007 privind reglementarea și administrarea spațiilor verzi din intravilanul localităților, republicată, pentru autoritățile administrației publice locale au fost stabilite anumite sarcini și atribuții.

Astfel, potrivit prevederilor art. 16, alin. (1) și alin. (2) din actul normativ mai sus enunțat, autoritățile publice locale au obligația să țină evidența spațiilor verzi de pe teritoriul unităților administrative, prin constituirea registrelor locale ale spațiilor verzi, pe care le actualizează, ori de câte ori apar modificări. Evidența spațiilor verzi are drept scop organizarea folosirii raționale a acestora, a regenerării și protecției lor eficiente, cu exercitarea controlului sistematic al schimbărilor calitative și cantitative, cât și asigurarea informațiilor despre spațiile verzi.

Spațiile verzi se compun din următoarele tipuri de terenuri din intravilanul localităților:

- a) spații verzi publice cu acces nelimitat: parcuri, grădini, scuaruri, fâșii plantate;
- b) spații verzi publice de folosință specializată:
 1. grădini botanice și zoologice, muzee în aer liber, parcuri expoziționale, zone ambientale și de agrement pentru animalele dresate în spectacolele de circ;
 2. cele aferente dotărilor publice: creșe, grădinițe, școli, unități sanitare sau de protecție socială, instituții, edificii de cult, cimitire;
 3. baze sau parcuri sportive pentru practicarea sportului de performanță;
- c) spații verzi pentru agrement: baze de agrement, poli de agrement, complexuri și baze sportive;
- d) spații verzi pentru protecția lacurilor și cursurilor de apă;
- e) culoare de protecție față de infrastructura tehnică;
- f) păduri de agrement;
- g) pepiniere și sere.

Ținând cont de prevederile Ordinului nr. 1.549/2008 privind aprobarea Normelor tehnice pentru elaborarea Registrului local al spațiilor verzi din intravilanul localităților, actualizat, activitățile care au fost întreprinse de către autoritățile administrației publice locale din Municipiului Rm.Sărat în vederea constituirii Registrului local al spațiilor verzi din intravilanul Municipiului Rm.Sărat sunt următoarele:

- inventarierea și transpunerea pe planuri și hărți, în format digital, a terenurilor definite ca spații verzi;
- constituirea unui sistem informațional specific, cuprinzând date și informații specifice privind speciile de arbori și vegetația existentă, cu determinarea indicilor calitativi și cantitativi;

- elaborarea unor planuri sau hărți în format digital, la nivelul intravilanului localității;
- exploatarea și actualizarea informațiilor din planurile sau hărțile digitale privind spațiile verzi, arborii izolați și terenurile degradate, în scopul gestionării eficiente a acestora;
- constituirea unei evidente a tuturor documentelor emise de autoritățile administrației publice locale și de autoritățile din domeniul protecției mediului privind documentațiile de urbanism, certificatele de urbanism, autorizațiile de construire, avizele de tăiere și toaletare a arborilor, documentele de control și stabilire a contravențiilor, precum și orice alte documente care au efecte asupra stării spațiului verde.

Suprafața de intravilan a Municipiului Rm.Sărat este de aproximativ 875 ha. Conform inventarierii, suprafața spațiilor verzi este de 314.830.544 mp, iar numărul de copaci este de 5902.

Principalele operațiuni pentru constituirea Registrului local al spațiilor verzi din intravilanul Municipiului Rm.Sărat sunt:

- delimitarea spațiului verde ce urmează a fi cadastrat și marcarea limitei acestuia;
- identificarea tipului de proprietate și a proprietarilor spațiilor verzi;
- identificarea reglementărilor din documentațiile de urbanism avizate și aprobate conform legii;
- completarea datelor conținute în Fișa spațiului verde.
- informații de detaliu privind vegetația existentă, speciile, numărul și tipul de arbori, indici cantitativi și indici calitativi;
- actualizarea planurilor sau hărților digitale, care vor constitui suportul de bază al lucrărilor de identificare și inventariere a spațiilor verzi.

Datele și informațiile privind suprafața, categoria de folosință și proprietarul spațiului verde sunt cele existente în evidențele documentelor de cadastru general și în SISDIEBDU, în cazul în care aceste spații au fost identificate, măsurate și reprezentate pe planuri și hărți și sunt cuprinse în registre cadastrale.

Registrul local al spațiilor verzi din intravilanul Municipiului Rm. Sărat a fost împărțit pe categorii astfel: spațiile verzi, copaci, terenuri neutilizate.

Pentru categoria spații verzi prezentată mai sus, datele și informațiile specifice necesare sunt: amplasament, suprafață, specii de arbori existenți, pentru care s-a detaliat numărul unic de identificare și s-a determinat amplasamentul, specia, diametrul și înălțimea.

Spații verzi:

Spații verzi	Suprafață (mp)	Procent (%)
Parc Anghel Saligny	23306.629	7.40%
Parc Central	15987.212	5.08%
Parc Bariera Focsani	12612.520	4.01%
Parc Slam Ramnic	10469.993	3.33%
Stadion	10199.919	3.24%
Parc Toamnei	7719.725	2.45%
Cimitir	1922.318	0.61%
Parc Piata	854.451	0.27%
Parc Orizont	220.843	0.07%
Scuare, etc.	233459.252	74.15%
TOTAL U.A.T.	314830.544	

Principalele 10 specii arborescente din Municipiul Rm. Sărat :

Denumire	Numar	Procent (%)
Tuia	1041	17.64%
Tei	934	15.83%
Frasin	634	10.74%
Castan	545	9.23%
Salcam	398	6.74%
Prun	396	6.71%
Visin	259	4.39%
Plop	205	3.47%
Corcodus	183	3.10%
Stejar	169	2.86%
Nuc	105	1.78%
TOTAL U.A.T.	5902	

Sistemul informațional al spațiilor verzi a fost realizat ca urmare a efectuării lucrărilor de identificare, măsurare, inventariere și cartare a terenurilor definite ca spații verzi, precum și a culegerii informațiilor specifice privind speciile de arbori cu determinarea indicilor cantitativi și calitativi.

Sistemul informațional al spațiilor verzi reprezintă un ansamblu de baze de date grafice și textuale, concepute unitar, întreținute independent și exploatate împreună.

Pe baza datelor și informațiilor din Registrul local al spațiilor verzi din intravilanul Municipiului Rm. Sărat se generează și se vizualizează planuri și hărți tematice, rapoarte statistice, diagrame și altele asemenea, în scopul:

- întreținerii și actualizării Registrului local al spațiilor verzi din intravilanul Municipiului Rm. Sărat;
- asigurării suportului decizional al autorității administrației publice în activitatea de reglementare urbană și în gestionarea fondului verde al localității (tăieri, toaletări, replantări etc.).

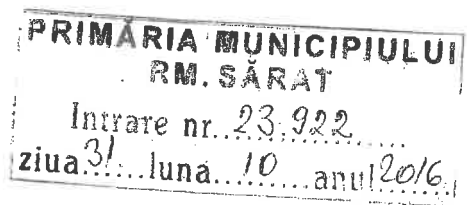
Luând în considerare prevederile Referatul de verificare și recepție lucrări „Realizarea Registrului Local al Spațiilor verzi din intravilanul Municipiului Rm.Sărat”, înregistrat sub nr. 25114/11.11.2016, coroborat cu prevederile Procesului-verbal de recepție la terminarea lucrărilor înregistrat sub nr. 2669/28.11.2016, întocmit de Comisia de verificare a lucrărilor din cadrul contractului de servicii nr. 7400/06.04.2016, având ca obiect „Realizarea Registrului Local al Spațiilor verzi din intravilanul Municipiului Rm.Sărat”, constituită prin Dispoziția Primarului Municipiului Rm.Sărat nr. 1471/02.11.2016;

Propunem spre analiză și aprobare Consiliului local al Municipiului Rm. Sărat, proiectul de hotărâre privind aprobarea Registrului Local al Spațiilor Verzi din intravilanul Municipiului Rm.Sărat.

**Compartiment Administrare Patrimoniu,
Consilier pricipal, Corbu Decebal Iulian**



SC TOPO SYSTEM SRL
Vidra Vrancea
CUI RO 21980250, J39/560/2007
Nr. 27/31.10.2016



Catre,

U.A.T. Municipiul Ramnicu Sarat

Prin prezenta va inaintam alaturat, Registrul Local al Spatiilor Verzi din intravilanul Mun. Ramnicu Sarat" executat în cadrul contractului nr. 7400 din 06.04.2016 in format digital.

SC TOPO SYSTEM SRL
Director,
Ing. TOFAN ADRIAN FLOREA





PROCES VERBAL DE PREDARE PRIMIRE DOCUMENTATIE

Prezentul proces verbal s-a încheiat astăzi 31.10.2016 între SC TOPO SYSTEM SRL, prin Tofan Adrian Florin si U.A.T. Municipiul Ramnicu Sarat.

Prin prezentul proces verbal se adevereste că U.A.T. Municipiul Ramnicu Sarat a primit de la SC TOPO SYSTEM SRL, prin Tofan Adrian Florin urmatoarele:

Registrul Local al Spatiilor Verzi din intravilanul Mun. Ramnicu Sarat” executat în cadrul contractului nr. 7400 din 06.04.2016 in format digital.



Am primit,
Kermit



ROMÂNIA

MUNICIPIUL RÂMNICU- SĂRAT



Cert. no. AJAEU/10/11995

Str. N.Bălcescu nr. 1, Râmnicu-Sarat, Tel: 0238.561946; Fax: 0238.561947
Web: www.primariemsarat.ro E-mail: primarie_rmsarat@primariemsarat.ro

Nr.25114/11.11.2016

REFERAT DE VERIFICARE SI RECEPTIE LUCRARI "REALIZAREA REGISTRULUI LOCAL AL SPATIILOR VERZI DIN INTRAVILANUL MUNICIPIULUI RAMNICU SARAT"

Ca urmare a Dispozitiei Nr.1471/02.11.2016, comisia de verificare a lucrarilor avand ca obiect "Realizarea Registrului Local al Spatiilor verzi din intravilanul Municipiului Rm.Sarat" a primit de la prestatorul de servicii S.C.Topo System S.R.L., Dosarul de verificare "registrul Spatiilor verzi +CD ce cuprinde : centralizator spatiilor verzi;Centralizator copaci si Planuri spatii verzi si copaci identificati..S-au selectat 15 planuri (de la Plansa nr.1 la plansa Nr.15) reprezentand diferite zone din Municipiul Ramnicu Sarat.

Comisia a desfasurat activitatea de verificare in perioada 07.11.2016 – 11.11.2016.

S-au identificat in teren locatiile cu spatiile verzi si copaci din planurile selectate cu centralizatoarele aferente.

S-au constatat anumite inadvertente, lipsuri care au fost evidentiata cu creionul pe planurile si de care prestatorul trebuie sa le corecteze si sa le evidentieze concret in planurile respective.

Pentru eficientizarea lucrarii se solicita urmatoarele:

- 1.Realizarea unei concordante dintre pozitiile spatiilor verzi din plan si pozitia copacilor din centralizatorul de copaci, printr-o noua rubrica, daca exista posibilitatea precizarii in rubrica cu denumirea strazii si a cartierului si deasemenea o noua rubrica cu observatii si completari ulterioare.
2. Centralizatorul copacilor sa fie elaborat in ordine cronologica incepand cu numarul .1 pana la numarul de sfarsit, sau in ordinea spatiilor verzi din plan pe cartiere.
- 3.Centralizatorul copacilor sa cuprinda si rubrica "observatii".
- 4.La centralizatorul copacilor la rubrica "inaltime" si "diametru" trebuie precizat unitatea de masura [m], respectiv [cm].
- 5.1. La centralizatorul copacilor, anumite pozitii nu au coordonate:
1620, 230, 259, 311, 1061, 1097, 1115, 1131, 2194, 2210, 2211, 2276, 277, 318, 1620, 1381, 595, 785, poz.2048 se repeta de 2 ori, 21,22, 1991, 1992, 1718, 487, 572, 903, 504, 523, 363, 585, 561, 623, 625, 706, 1005, 2780, 743, 135, 288, 588, 120, 208, 224, 396, 597, 850, 1508,

1572, 2842, 336, 344, 761, 1340, 1463, 1529, 563, 568, 569, 835, 1040, 1358, 171, 172, 1551, 1568;

5.2. Lipseste denumirea stiintifica in latina la urmatoarele pozitii: 540, 859, 986, 1439, 1440, 1441, 1442, 1443, 1444, 1445;

5.3. La finalul centralizatorului de copaci de aliniat coordonatele corespunzator unele sub altele, nu in alta rubrica.

6. Centralizatorul spatiilor verzi completat cu inca o rubrica "terenuri abandonate",

7. Comisia solicita planse pe suport de hartie (format A3), pentru tot Registrul spatiilor verzi, pentru o vizualizare mai usoara in teren.

8. Termen de realizare: 24.11.2016

Comisia de receptie:

Presedinte

Domnul Torcarescu Stefan- Viceprimarul Municipiului Rm.Sarat.....


Membrii:

Domnul Hinta Petrus – consilier aparatul de specialitate al Primarului.....

Domnul Astefanoaie Viorel – consilier aparatul de specialitate al Primarului.....

Domnul Arghir Horia Florentin – consilier aparatul de specialitate al Primarului.....

Doamna Meirosu Nicoleta – consilier aparatul de specialitate al Primarului.....

Doamna Manea Simona – consilier aparatul de specialitate al Primarului.....

Domnul Manolache Sorin – consilier aparatul de specialitate al Primarului.....

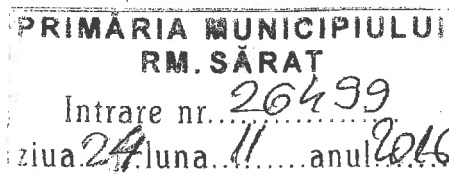
Executant

S.C.Topo System S.R.L.

Tofan Adrian Florin



SC TOPO SYSTEM SRL
Vidra Vrancea
CUI RO 21980250, J39/560/2007
Nr. 30 / 24.11.2016



Catre,

U.A.T. Municipiul Ramnicu Sarat

Prin prezenta va inaintam alaturat, Completare dosar verificare "Registrul Local al Spatiilor Verzi din intravilanul Mun. Ramnicu Sarat" executat în cadrul contractului nr. 7400 din 06.04.2016 in format digital.

SC TOPO SYSTEM SRL
Director,
Ing. TOFAN ADRIAN FLORIN





ROMÂNIA

MUNICIPIUL RÂMNICU- SĂRAT



Str. N. Balcescu nr. 1, Râmnicu-Sarat, Tel: 0238.561946; Fax: 0238.561947
 Web: www.primariemsarat.ro E-mail: primarie_rmsarat@primariemsarat.ro

PROCES VERBAL DE RECEPTIE LA TERMINAREA LUCRARILOR

Nr.26629/28.11.2016

privind realizarea

„Registrului local al Spatiilor verzi din intravilanul Municipiului Ramnicu Sarat”

Ca urmare a recomandarilor Comisiei de verificare a lucrarilor, numita prin Dispozitia Primarului Nr.1471/02.11.2016, privind realizarea „Registrului local al Spatiilor verzi din intravilanul Municipiului Ramnicu Sarat”, mentionate in Referatul de verificare si receptie a lucrarilor Nr.25114/11.11.2016, prin adresa nr.30/24.11.2016 primita de la S.C.Topo System S.R.L. cu documentatia respectiva , s-a constatat eliminarea sursele si inadvertentele pe care prestatorul le-a corectat si completat in planuri.

- 1.S-a realizat concordanta dintre pozitiile spatiilor verzi din plan si pozitia copacilor din centralizatorul de copaci, s-a realizat o noua rubrica cu precizarea denumirii strazii si s-a realizat o noua rubrica cu observatii.
- 2.Centralizatorul copacilor a fost elaborat in ordine cronologica avnd in vedere indicatorul spatiilor verzi din plan.
- 3.Centralizatorul copaci cuprinde si rubrica observatii.
- 4.La centralizatorul copacilor, la la rubrica inaltime si diametru s-a precizat unitatea de masura [m], respectiv [cm].
- 5.1La centralizatorul copacilor care nu au avut coordonate, a fost completat.
- 5.2 Pozitiile la care erau lipsa denumirile stiintifice in limba latina au fost completate.
- 5.3 S-au aliniat coordonatele corespunzator unele sub altele in coloanele respective.
6. Centralizatorul spatiilor verzi s-a completat cu inca o rubrica „terenuri abandonate”
- 7.S-au adus plansele A3 pentru tot Registrul Spatiilor verzi.

Avand in vedere cele expuse comisia de receptie admite terminarea lucrarii.

Prezentul proces verbal a fost redactat in 2 (doua) exemplare.

Comisia de receptie:

Presedinte

Domnul Torcarescu Stefan- Viceprimarul Municipiului Rm.Sarat.....

Membrii:

Domnul Hinta Petrus – cosilier aparatul de specilalitate al Primarului.....

Domnul Astefanoaie Viorel – consilier aparatul de specilalitate al Primarului.....

Domnul Arghir Horia Florentin – consilier aparatul de specilalitate al Primarului.....

Doamna Meirosu Nicoleta – consilier aparatul de specilalitate al Primarului.....

Doamna Manea Simona – consilier aparatul de specilalitate al Primarului.....

Domnul Manolache Sorin – consilier aparatul de specilalitate al Primarului.....

Executant

S.C.Topo System

Tofan Adrian Florentin

